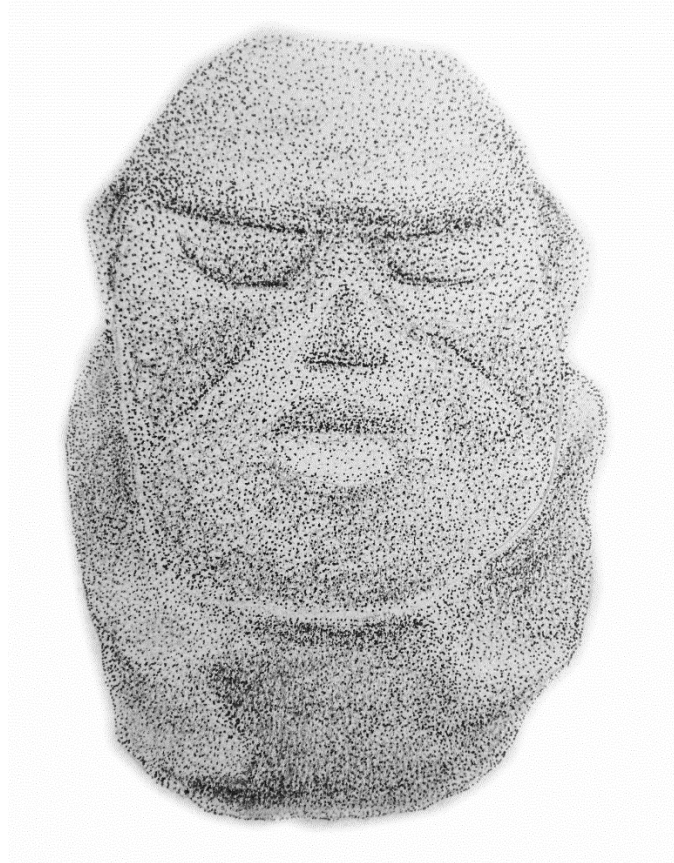


NUEVAS EXCAVACIONES EN UAXACTUN X.

TEMPORADA DE CAMPO 2019



Editores:

Milan Kováč, Dora Maritza García Patzán y Sandra Ventura

Bratislava 2020

NUEVAS EXCAVACIONES EN UAXACTUN X.

Temporada 2019

Editores

Milan Kováč, Dora Maritza García Patzán y Sandra Ventura

Investigadores

Milan Kováč

Sandra Ventura

Dora García

Enrique Pérez Zambrano

Leticia Miguel

Eva Jobbová

Julio Cotom

Hari Castillo

Maria Felicia Rega

Jakub Špoták

Tibor Lieskovský

Tomáš Drápela

Jakub Adámek

Alexandra Rášová

Voluntarios

Iveta Puchovanová

Ladislav Šilhán

Director del Proyecto Milan Kováč

Co directora Sandra Ventura

ISBN 978-80-89027-51-4

Center for Mesoamerican Studies - Comenius University - Chronos
Bratislava 2020

CAPÍTULO VI

EXCAVACIONES EN EL GRUPO L, ESTRUCTURA VI

OPERACIÓN 44 A

Maria Felicia Rega

Introducción

El Grupo L se localiza dentro del área urbana de Uaxactun, al sur del núcleo central. El objetivo principal de las excavaciones realizadas en el Grupo L fue la documentación cronológica de la plaza y de la Estructura L-VI al lado este (Figura VI-1). Se inició con la limpieza de uno de los saqueos encontrados en la Estructura L-VI (Operación 44 Sub operación X1) para entender las características arquitectónicas de la estructura y su cronología. La limpieza empezó en el día 22 de julio 2019 y terminó en el día 25 de julio 2019. Se agregaron dos registros adentro y afuera del saqueo. El saqueo X1 (Figura VI-2 y VI-3) tiene una orientación este-oeste y una dimensión de 5.50 m de largo. Durante la limpieza se colectaron sobre todo tiestos y fragmentos de lítica, pero también fragmentos de huesos humano y una cuenta de jade.

El día 25 de julio, se empezó a excavar un sondeo en el centro de la plaza del Grupo L (Operación 44 Suboperación A) para buscar un posible nivel de piso (Figura VI-4) y documentar la cronología de la plaza. La operación terminó en el día 30 de julio 2019. El sondeo tuvo una orientación este-oeste y dimensiones de 1.5 x 1.5 m. Se excavó hasta la roca madre y durante las excavaciones se recolectaron algunos materiales culturales.

Se tomaron tres *datum* como referencia: el *datum* A se usó para las medidas de profundidad del sondeo, ubicado al lado norte del sondeo y tiene una altura de 0.12 m; el *datum* B se puso también al norte del sondeo, a una altura de 1.53 m y se usó para relacionar el *datum* A con el *datum* C; este último se usó para realizar todos los dibujos, a una altura de 1.33 m. Las operaciones se llevaron a cabo gracias al excavador, Gerson Pérez y un ayudante, José Manuel Jiménez.

Descripción del grupo

El Grupo L se encuentra dentro del área urbana de Uaxactun y está formada por una plaza y dos estructuras al este y al oeste. Las dos estructuras tienen una distancia entre ellas de 23 m aproximadamente (Figura VI-1).

A la estructura al este de la plaza, se le asignó el número L-VI; la estructura se encuentra arriba de una gran plataforma. La estructura al oeste es más pequeña y no fue investigada. Fueron registrados cuatro saqueos en la estructura L-VI (UAX 44-X1, UAX 44-X2, UAX 44-X3, UAX 44-X4) y un saqueo en la estructura al oeste de la plaza (UAX 44-X5).

Descripción de la estructura

La Estructura L-VI era una gran plataforma basal, con un largo de aproximadamente 30 m y una altura de casi 3 m, y por una superestructura de 16 m de largo. Casi en el centro del lado oeste de la plataforma basal, se encontraba el saqueo de la Operación 44 Suboperación X1. Se registraron también otros tres saqueos, uno el lado sur de la plataforma (UAX 44-X2) y dos en el lado este de la superestructura (UAX 44-X3 y UAX 44-X4).

Operación 44, Suboperación X1

La Operación 44 Suboperación X1, corresponde al saqueo ubicado casi al centro del lado oeste de la Estructura L-VI (Figura VI-2 y Figura VI-3). El saqueo tenía un largo de 5.50 m y un ancho de 1.60 m aproximadamente. El objetivo de la suboperación fue la limpieza del saqueo, para entender las características arquitectónicas de la estructura, sobre todo de su plataforma basal, y de los diferentes niveles de piso. Durante la limpieza se recolectaron algunos tiestos para entender la cronología de la estructura y su relación con la plaza.

Op. 44, Sub. X1

Localización: centro del lado oeste de la Estructura L-VI.

Dimensiones: 5.50 x 1.60 m

Orientación: 266° Azimut

Objetivos: identificar rasgos arquitectónicos y recuperar material cerámico para el fechamiento de la estructura.

Resultados

La limpieza del saqueo X1 reveló parte de las características arquitectónicas de la Estructura L-VI, que muestra dos niveles de piso, visibles en los perfiles este y sur del saqueo. Estos dos pisos son parte del primer cuerpo de la estructura, posiblemente la plataforma basal (Figura VI-6 y VI-7). Los tiestos recolectados durante la limpieza mostraron una mezcla de cerámica de los periodos Preclásico Tardío y Clásico Tardío (Ver García Patzán en este informe) Los dos registros, adentro y en frente de la estructura, ayudaron a definir el relleno de esta y a encontrar dos niveles de piso. El piso al frente a la estructura es de pura caliza con un espesor de 15 cm. Con el segundo registro se identificó la esquina de la plataforma de la estructura de 30 cm de alto. La parte de arriba estaba a la misma altura de un nivel de piso encontrado en el primer registro. El espesor de este piso es de 3 cm. Todos los pisos relacionados con la estructura se pueden observar bien en los dibujos de los perfiles este y sur del saqueo X1 (Figura VI-6 y VI-7).

Posiblemente la presencia de fragmentos de huesos humanos y de una cuenta de jade colectados durante la limpieza del saqueo, son indicativos de la presencia de posibles sepulturas adentro de la estructura, destruidas por los saqueadores.

Operación 44, Suboperación A

La Operación 44 Sub operación A, se localizó en el centro de la plaza del Grupo L. El objetivo principal fue encontrar el nivel de piso de la plaza, para definir la cronología del grupo y entender la relación entre la plaza y la Estructura L-VI al lado este.

Op. 44, Sub. A, Unidad 1

Localización: centro de la plaza del Grupo L, Uaxactun.

Dimensiones: 1.5 x 1.5 m

Orientación: 260° Azimut

Objetivos: establecer la cronología de la plaza del Grupo L y relación con la Estructura L-VI.

Resultados

Lote 1 (UAX 44-A-1-1): 0.07 – 0.23 m. Estrato de humus de color marrón (7.5 YR 4/2). El grosor promedio es de 0.16 m. Se recolectaron 60 tiestos, 1 fragmento de obsidiana y 7 fragmentos de lítica.

Lote 2 (UAX 44-A-1-2): 0.23 – 0.42 m. Tierra de color marrón gris (7.5 YR 4/3). El grosor promedio es de 0.19 m. Se colectaron 61 tiestos y 15 fragmentos de lítica.

Lote 3 (UAX 44-A-1-3): 0.42 – 0.62 m. Tierra gris claro con pedrín (7.5 YR 6/1). Estrato muy duro, con tierra gris mezclada con pedrín, piedras pequeñas y cal. Se interpretó como un apisonado que puede ser el nivel de piso de la plaza (Piso #1). El grosor promedio es de 0.20 m. Se recolectaron 184 tiestos, 12 fragmentos de lítica y 2 conchas.

Lote 4 (UAX 44-A-1-4): 0.62 – 0.96 m. Tierra compacta gris claro con piedra (10 YR 7/1). Relleno debajo del nivel de piso, tal vez un nivel de preparación. El grosor promedio es de 0.34 m. Se colectaron 98 tiestos y 12 fragmentos de lítica.

Lote 5 (UAX 44-A-1-5): 0.96 – 1.14 m. Nivel de bloques y piedras (10 YR 7/2). Posible nivel de derrumbe debajo del nivel de preparación del piso. Las piedras y los bloques están mezcladas en una tierra muy compacta de color gris. El grosor promedio es de 0.18 m. Se recolectaron 162 tiestos, 29 fragmentos de lítica, 1 fragmento de figurilla, 1 cuenta de barro y 1 semilla.

Lote 6 (UAX 44-A-1-6): 1.14 – 1.35 m. Mezcla de tierra gris y piedrín (10 YR 6/2). Se interpretó como un posible segundo piso de la plaza (Piso #2). El grosor promedio es de 0.20 m. A partir de este lote, se excavó solamente la mitad sur del sondeo (1.5 x 0.80 m). Se recolectaron 152 tiestos y 118 fragmentos de lítica.

Lote 7 (UAX 44-A-1-7): 1.35 – 1.80 m. Tierra compacta de color gris oscuro (10 YR 4/2). El grosor promedio es de 0.45 m. Se recolectaron 112 tiestos, 51 fragmentos de lítica y 1 fragmento de figurilla.

Lote 8 (UAX 44-A-1-8): 1.80 m. Roca madre.

Resultados

La excavación del sondeo en el centro de la plaza de Grupo L fue útil para entender su cronología. Durante las excavaciones se encontró el posible nivel de piso, que fue una mezcla de tierra y piedrín, sin estuco (Lote 3; Figura VI-4). Solamente en los lotes 1 y 2 se encontraron tiestos del Clásico Tardío mezclados con tiestos del Preclásico Tardío. A partir del lote 3 (Piso #1) y en los niveles inferiores se encontraron más tiestos del Preclásicos. Es posible que el Grupo L tenga una primera fase de construcción durante el Preclásico Tardío y una última ocupación durante el Clásico Tardío. El sondeo fue excavado hasta el nivel de roca madre (Lote 8; Figura VI-5).

Conclusiones

Gracias a las operaciones realizadas en el Grupo L de Uaxactun, fue posible entender la cronología del grupo y la relación de la Estructura L-VI con la plaza. La limpieza del saqueo (Op. 44A-X1), ayudó a entender los niveles arquitectónicos de la estructura que está compuesta por una plataforma y una superestructura. La fachada de la estructura tiene en su frente un piso de aproximadamente 0.15 m de espesor, como se puede observar en los dibujos de los perfiles sur y este (Figura VI-6 y VI-7).

Excavando un registro en el interior de la plataforma, se encontró también un segundo nivel de piso más profundo, de pocos centímetros y muy delgado, antes del relleno de la estructura, que está compuesto por piedras de varias dimensiones. En los perfiles este y sur también se pueden observar otros niveles de piso de la plataforma, como se puede observar en las fotos y los dibujos (Figura VI-3, VI-6 y VI-7). Gracias a estos niveles y a la cerámica recolectada en la limpieza del saqueo, se puede proponer que la estructura fue ocupada inicialmente en el Preclásico Tardío y probablemente algunas remodelaciones en el Clásico Tardío.

En la unidad 1 excavada en el centro de la plaza, a una distancia aproximada de 12.50 m de la esquina de la Estructura VI, fue posible identificar una primera fase preclásica de ocupación. Durante las excavaciones se llegó hasta el nivel del piso (Lote 3; Figura VI-4), con una diferencia

de profundidad de 0.53 m en comparación con el piso encontrado en el frente de la Estructura L-VI. Se siguió excavando hasta la roca madre (Lote 8; Figura VI-5) y se encontró un posible segundo nivel de piso (Lote 6), tal vez parte de una ocupación más antigua de la plaza. En general todo el grupo fue seguramente mayormente ocupado durante el Preclásico Tardío, sin embargo el material de la fase Tepeu indica una última ocupación durante el Clásico Tardío al igual que en el grupo M (Ver García-Patzán en este informe).

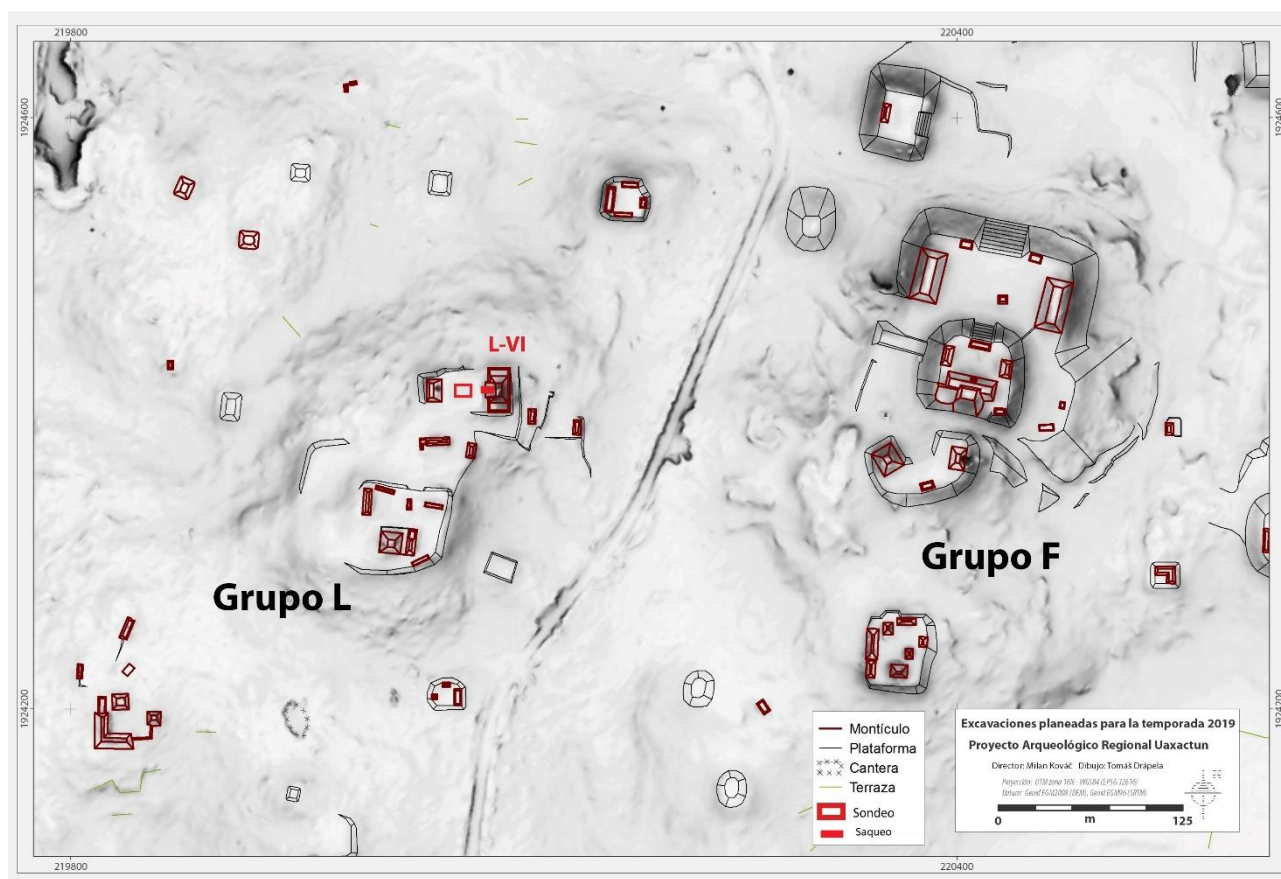


Figura VI-1. Mapa del Grupo L con la ubicación de todas las operaciones (Mapa por Tomáš Drápela, modificado por María Felicia Rega).



Figura VI-2. Vista exterior del saqueo en el lado oeste de la Estructura L-VI (fotografía Maria Felicia Rega).



Figura VI-3. Perfil este del saqueo X1 en la Estructura L-VI. Están visibles los niveles de piso de la plataforma y el relleno (Fotografía Maria Felicia Rega).



Figura VI-4. Posible nivel de piso de la plaza (Piso #1) (Fotografía Maria Felicia Rega).



Figura VI-5. Foto del perfil sur del sondeo donde están visibles los dos probables niveles de piso (Lote 3 y 6) y el nivel estéril al fondo (Lote 8) (Fotografía Maria Felicia Rega).



Proyecto Arqueológico Regional Uaxactun
 Grupo L
 Op. 44 A -1
 44 A - X1
 Perfil Sur
 1:20
 María Felicia Rega
 29 de julio 2019
 (ampliado el 26 de agosto 2019)

Figura VI-6. Dibujo del perfil sur del saqueo y del sondeo (Dibujo María Felicia Rega).

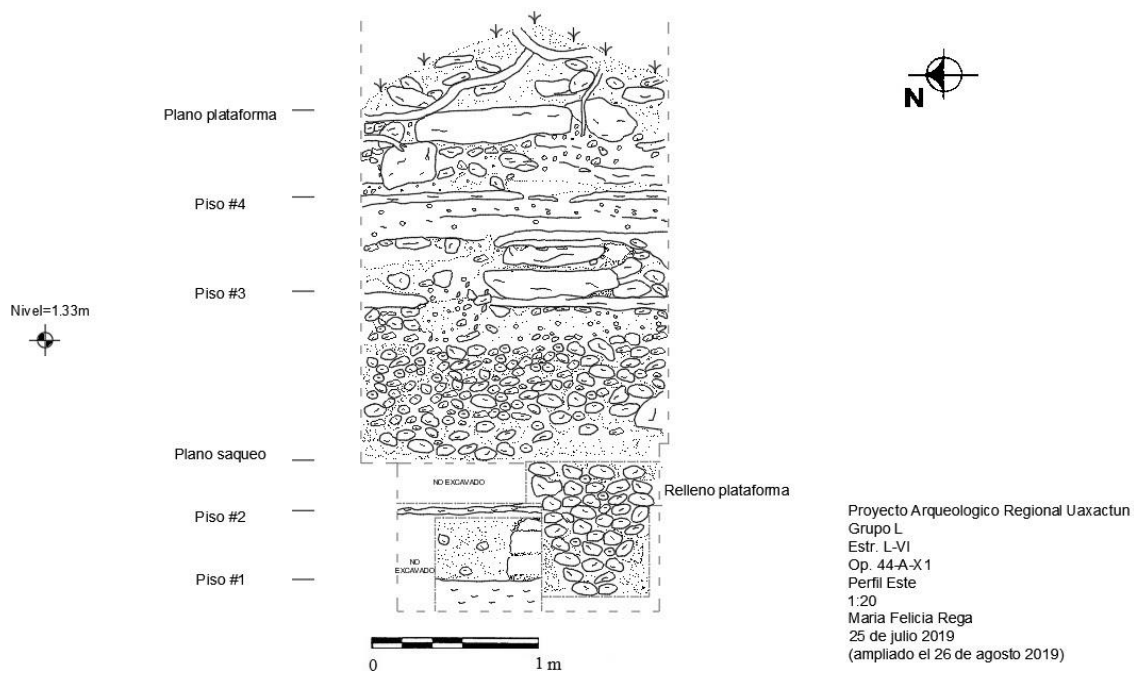


Figura VI-7. Perfil este del saqueo (Dibujo Maria Felicia Rega).