NUEVAS EXCAVACIONES EN UAXACTUN X.

TEMPORADA DE CAMPO 2019

Uaxactun
Proyecto Arqueológico Regional

Editores:
Milan Kováč, Dora Maritza García Patzán y Sandra Ventura

Bratislava 2020

NUEVAS EXCAVACIONES EN UAXACTUN X.

Temporada 2019

Editores

Milan Kováč, Dora Maritza García Patzán y Sandra Ventura

Investigadores

Milan Kováč
Sandra Ventura
Dora García
Enrique Pérez Zambrano
Leticia Miguel
Eva Jobbová
Julio Cotom
Hari Castillo
Maria Felicia Rega
Jakub Špoták
Tibor Lieskovský
Tomáš Drápela
Jakub Adámek
Alexandra Rášová

Voluntarios

Iveta Puchovanová
Ladislav Šilhán

Director del Proyecto Milan Kováč

Co directora Sandra Ventura

ISBN 978-80-89027-51-4

Center for Mesoamerican Studies - Comenius University - Chronos
Bratislava 2020

Dibujo de portada:

Escultura de un barrigón encontrado en la Estructura E-XIV, Grupo E, dibujo por Selvin García Patzán.

Copyright:
Chronos 2020 con cooperación de Comenius University en Bratislava

CAPÍTULO XIII

EXCAVACIONES EN EL JUEGO DE PELOTA DE EL LODO

OPERACIONES 52 A Y 52 B

Maria Felicia Rega

Introducción

El sitio El Lodo se encuentra a 5 km al noroeste de Uaxactun. En el año 2016, fue identificado con el código RNO11, en el proceso del levantamiento topográfico. El sitio está compuesto de tres conjuntos arquitectónicos. El nombre "El Lodo", se debe a su ubicación en un área de bajo. Uno de los tres conjuntos arquitectónicos incluye un juego de pelota. Los objetivos de las operaciones 52A y 52B, era verificar la presencia del juego de pelota, detectado en los datos de LiDAR (Figura XIII-1), por su ubicación en un bajo, un rasgo muy extraño en el área Maya.

Las operaciones empezaron el día 15 de agosto y terminaron el día 24 de agosto 2019. Los primeros días se dedicaron a la limpieza del saqueo encontrado en la estructura al oeste del patio (Op. 52 Sub. A; Figura XIII-2 y 3), para encontrar el posible talud y forma, para confirmar la presencia de un juego de pelota. Entre los días 17 y 24 de agosto se excavó un sondeo de 1.5 x 1.5 m (Op. 52 Sub. B) en el centro de la probable cancha para buscar el nivel de piso y recolectar material cerámico para su fechamiento. Las excavaciones se realizaron gracias al trabajo de Gerson Pérez y José Manuel Jiménez.

Descripción del grupo

El grupo está formado por dos estructuras paralelas muy bajas (2 m de altura aproximadamente), a una distancia de 4 m una de la otra. Lo que corresponde con las características de un juego de pelota. Se registraron dos saqueos en cada estructura, identificados como X1 en la estructura oeste y X2 en la estructura este.

Descripción de la estructura

La estructura objeto de investigación fue la estructura al oeste del patio central. Tiene un ancho de 16 m y una altura de 2 m. Gracias al saqueo X1, que corta todo el ancho de la estructura, se puede entender que en la fachada este se encontraba el talud de la plataforma.

Operación 52, Suboperación A

La operación se concentró en la limpieza del saqueo de la estructura oeste (Figura XIII-3). El objetivo principal fue limpiar el perfil sur para observar la forma del talud típico de las estructuras laterales de los juegos de pelota (Figura XIII-2). Las medidas y los niveles para el dibujo se tomaron desde el *Datum* A, con una altura de 1.65 m.

Op. 52, Sub. A-X1

Localización: fachada este de la estructura al oeste del juego de pelota.

Dimensiones: 3.90 x 1 m

Orientación: 90° Azimut

Objetivos: identificación de la arquitectura y cronología.

Resultados

La limpieza del saqueo permitió definir la forma del talud de la estructura oeste, confirmando que se trata de dos estructuras que forman un juego de pelota (Figura XIII-2 y 6). Es interesante la presencia de un juego de pelota en un área de bajo. Esperamos que futuras investigaciones permitan obtener más datos sobre este sitio, a pesar del fuerte saqueo de sus estructuras.

Operación 52, Suboperación B

La operación corresponde a un sondeo en el centro de la cancha del juego de pelota del sitio El Lodo (Figura XIII-7 y 8). El objetivo principal fue encontrar el nivel de piso de la cancha y recolectar cerámica para su fechamiento. Las medidas y los niveles para los dibujos se tomaron desde el *Datum* A, a una altura de 1.65 m; las medidas de profundidad del sondeo se tomaron desde el *Datum* B, con una altura de 0.12 m. Ambos *datum* están al sur de la cancha a una distancia de 6 m aproximadamente.

Op. 52, Sub. B, Unidad 1

Localización: centro de la cancha

Dimensiones: 1.5 x 1.5 m

Orientación: 0° Azimut

Objetivos: definir los pisos y cronología de la cancha de juego de pelota.

Resultados

Lote 1 (LOD 52-B-1-1): 0.15 – 0.47 m. Estrato de humus de color marrón (7,5YR 4/3). La tierra es muy húmeda. El grosor promedio es de 0.25 m. Se recolectaron 54 tiestos, 1 fragmento de obsidiana y 12 fragmentos de lítica.

Lote 2 (LOD 52-B-1-2): 0.47 – 0.55 m. Estrato de tierra marrón-gris y piedrín (10YR 5/2). Es un nivel de mezcla entre el estrato de humus y el estrato de piedrín que se encontró debajo (Lote 3). El grosor promedio es de 0.08 m. Se recolectaros 12 tiestos y 3 fragmentos de lítica.

Lote 3 (LOD 52-B-1-3): 0.55 – 0.65 m. Nivel de piedrín (7,5YR 5/1). Estrato muy duro de piedrín mezclado con un poco de tierra gris que se interpretó como el nivel de piso de la cancha. A partir de este lote se empezó a excavar solo la mitad norte del sondeo (1.5 x 0.75 m). Quitando el piedrín en la orilla noroeste, la mezcla era más dura que en la orilla noreste, donde la tierra era más húmeda. El grosor promedio es de 0.10 m. Se recolectaron 21 tiestos, 12 fragmentos de lítica y 1 fragmento de mano de moler.

Lote 4 (LOD 52-B-1-4): 0.65 – 0.78 m. Nivel de apisonado formado por una mezcla de piedrín y tierra gris muy húmeda (10YR 6/2). En la orilla noroeste la mezcla era más dura y se encontraron también algunas piedras y un poco de cal. El grosor promedio es de 0.13 m. Se recolectaron 55 tiestos y 33 fragmentos de lítica.

Lote 5 (LOD 52-B-1-5): 0.78 – 0.94 m. Estrato de tierra marrón-gris obscuro (10 YR 4/2). Relleno de tierra muy obscura, húmeda y compacta donde termina totalmente el piedrín. Se excavó hasta que terminó de salir material a una profundidad de 0.94 m. Se recolectaron 47 tiestos, 1 fragmento de obsidiana y 15 fragmentos de lítica.

Comentarios finales

La excavación del sondeo en el centro de la cancha del juego de pelota permitió identificar por lo menos un piso (Lote 3; Figura XIII-4). Debido a la erosión este piso consistió en un estrato de piedrín bien compacto, en el siguiente lote se identificó un apisonado de consistencia muy dura en la parte oeste del sondeo, que no se encontró en la parte este, posiblemente debido a la humedad de la tierra. Debajo de este lote se encontró una tierra muy obscura, compacta y húmeda, debido a su ubicación en un área de bajo. Justo en este nivel se decidió terminar la excavación, posiblemente se trató del estrato estéril, ya que no salió más material cultural. Por las características del área, la cerámica se encontró bastante erosionada, pero fue posible identificar cerámica del Preclásico Tardío y del Clásico Tardío.

Conclusiones

Las investigaciones en el sitio El Lodo confirmaron la presencia de un juego de pelota, tal como se observó en los rasgos de LiDAR. Gracias a la limpieza del saqueo de la estructura oeste (Op. 52A) se evidenció la forma de un talud en el perfil sur, típico de las estructuras de juego de pelota (Figura XIII-2 y 6). También fue posible identificar por lo menos un nivel de piso en el sondeo del centro de la cancha (Lote 3; Figura XIII-4). Los dibujos fueron importantes para entender la relación entre las estructuras y la cancha en el centro. Es interesante encontrar un juego de pelota de pequeñas dimensiones en un área de bajo. Futuras investigaciones podrían ayudar a esclarecer la función de este conjunto. La presencia del juego de pelota en El Lodo es muy interesante y se puede proponer una relación con el cercano sitio de Sunsal donde no se encontró un complejo de este tipo en las excavaciones de la temporada 2017 (Rega 2019: 84-91).

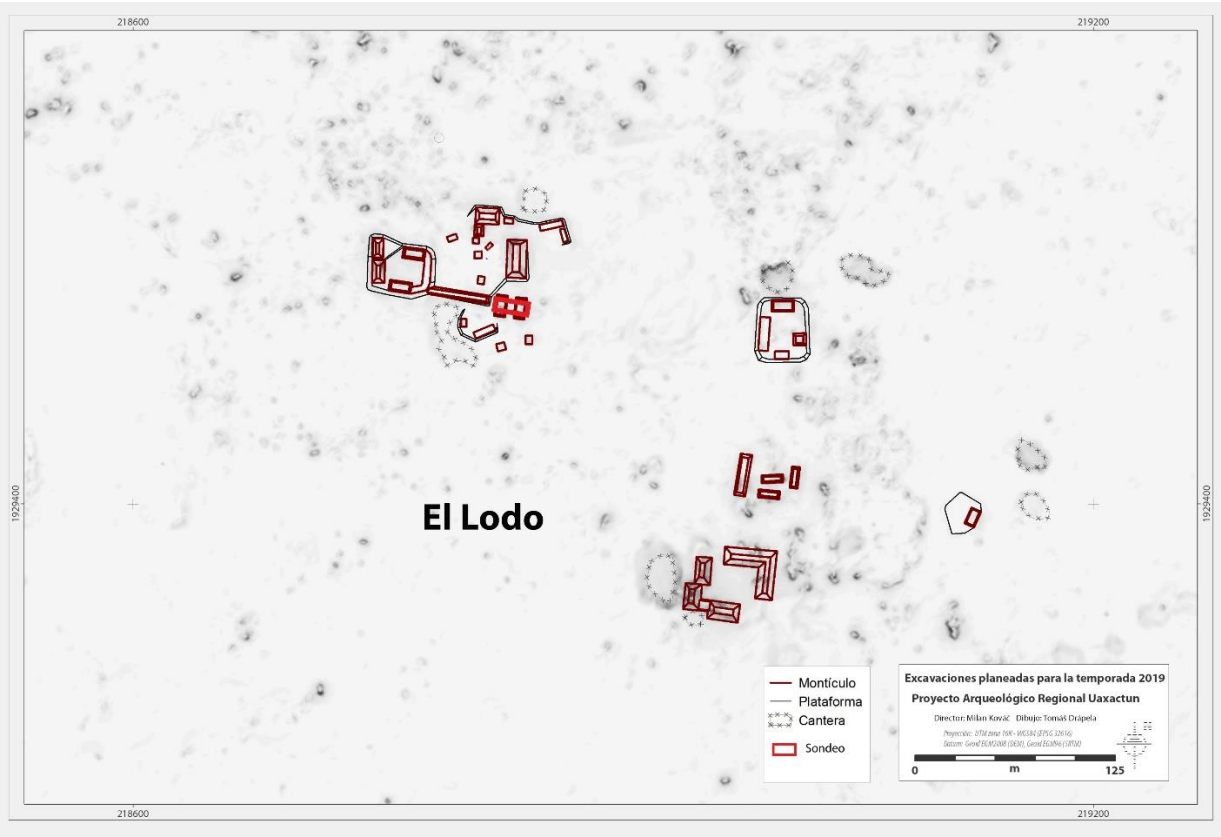

Figura XIII-1. Mapa del sitio El Lodo con localización del juego de pelota y de las operaciones (Mapa por Tomáš Drápela, modificado por Maria Felicia Rega).

Figura XIII-2. Perfil sur del saqueo en la fachada de la estructura al oeste de la cancha de juego de pelota. Se puede observar la forma del talud (Fotografía Maria Felicia Rega).



Figura XIII-3. Vista exterior del saqueo en la fachada en la estructura oeste del juego de pelota (Fotografía Maria Felicia Rega).

Figura XIII-4. Nivel compacto de piedrín (Lote 3) interpretado como el piso de la cancha del juego de pelota (Fotografía Maria Felicia Rega).

Figura XIII-5. Fotografía que muestra los niveles del sondeo en el centro de la cancha del juego de pelota. El nivel de piso (Lote 3), el nivel de apisonado (Lote 4) y la tierra oscura que podría ser del nivel estéril (Lote 5) (Fotografía Maria Felicia Rega).

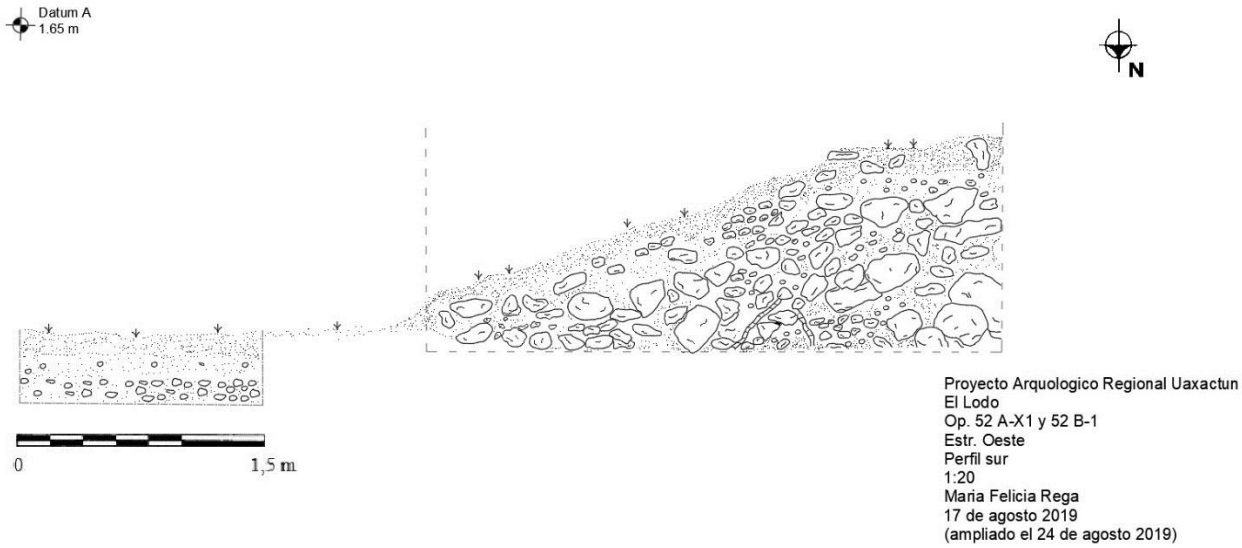

Figura XIII-6. Dibujo del perfil sur del saqueo en la estructura oeste del juego de pelota (Op. 52 A) y el perfil sur en el centro de la cancha (Op. 52 B) (Dibujo Maria Felicia Rega).



Figura XIII-7. Dibujo del perfil norte del sondeo en el centro de la cancha del juego de pelota (Op. 52 B) que incluye también las orillas de las dos estructuras laterales (Dibujo Maria Felicia Rega).

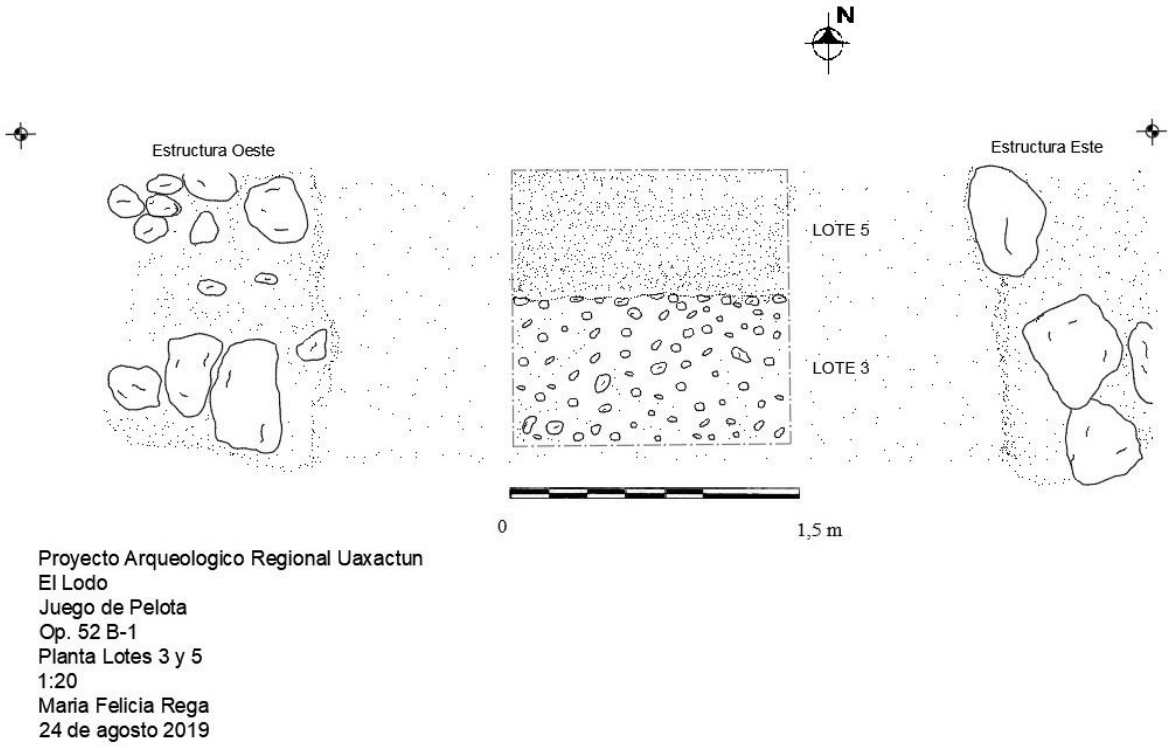

Figura XIII-8. Planta del Lote 3 (piso de la cancha) y del Lote 5 del sondeo en el centro de la cancha del juego de pelota, que incluye las orillas de las dos estructuras laterales (Dibujo por Maria Felicia Rega).