

VOLUME III

DOCUMENTAZIONE**Documentazione relativa all'Analisi geomorfologica (capitolo III vol. I).****IRPI DATI ALLUVIONI¹.**

Comune	Località	Data
Città della Pieve	Città della Pieve (Comune di)	1/9/1965
Città della Pieve	Città della Pieve (Comune di)	4/1/1961
Città della Pieve	Città della Pieve (Comune di)	4/1/1961
Città della Pieve	Città della Pieve (Comune di)	4/1/1961
Città della Pieve	Città della Pieve (Comune di)	29/12/1961
Città della Pieve	Città della Pieve - Lungo la A1 al km 420+00	15/2/1976
Città della Pieve	Città della Pieve - Lungo la A1 al km 426+00	1/9/1965
Città della Pieve	La Costa	10/11/1982
Città della Pieve	Moiano	30/10/1928
Città della Pieve	Moiano	18/9/1960
Città della Pieve	Moiano	18/9/1960
Città della Pieve	Moiano	10/11/1982
Città della Pieve	Moiano	15/12/1937
Città della Pieve	Moiano	24/10/1940
Città della Pieve	Moiano	24/10/1940
Città della Pieve	Poggio Valle	1/9/1965
Città della Pieve	Ponticelli	15/12/1937
Città della Pieve	Ponticelli	9/11/1982
Città della Pieve	Ponticelli	30/10/1928
Città della Pieve	Ponticelli	4/5/1974
Città della Pieve	Ponticelli	1/9/1965
Città della Pieve	Ponticelli - Lungo la SP Chiusi-Fabro	5/11/1980
Città della Pieve	SS n. 71 Umbro-Casentinese	10/11/1982
Città della Pieve	SS n. 71 Umbro-Casentinese	10/11/1982
Corciano	Mantignana	4/2/1969
Corciano	Mantignana	9/11/1982
Corciano	Mantignana	4/2/1969
Corciano	Mantignana	28/5/1984
Corciano	Taverne di Corciano	11/2/1991
Corciano	Taverne di Corciano	24/11/1991
Magione	Magione (Comune di)	24/10/1940
Magione	Magione - Lungo la linea FS Terontola-Foligno	7/10/1937

¹Fonte dati http://www.db.gndci.cnr.it/php2/avi/catalogo_p_provincia.php?lingua=it

Magione	Montesperello	11/2/1991
Magione	Soccorso	25/2/1984
Panicale	Città della Pieve - Tavernelle (tra le due località)	10/11/1982
Panicale	Grondici - Ponte per Tavernelle	7/10/1993
Panicale	Macereto (nei pressi di Tavernelle)	18/9/1960
Panicale	Panicale (Comune di)	1/9/1965
Panicale	Panicale (Comune di)	27/10/1937
Panicale	Panicale (Comune di)	16/11/1991
Panicale	Panicale (Comune di)	7/10/1937
Panicale	Panicale (Comune di)	25/10/1940
Panicale	Tavernelle	25/10/1940
Panicale	Tavernelle	8/10/1939
Panicale	Tavernelle	8/10/1937
Panicale	Tavernelle	1/9/1965
Panicale	Tavernelle - Piegario - (pianura tra le due località)	1/9/1965
Panicale	Tavernelle - Presso il ponte che porta alle Grondici	22/4/1997
Perugia	Castel del Piano	4/1/1961
Perugia	Genna (lungo la valle del torrente)	15/12/1937
Perugia	Perugia - Pian di Massiano	4/1/1961
Perugia	Perugia - Ponte della Pietra	4/1/1961
Perugia	Perugia - San Galigano	11/10/1977
Perugia	Perugia - Santa Lucia	27/2/1984
Piegario	Capanne di Piegario	18/9/1960
Piegario	Morrareta	29/12/1961
Piegario	Piegario	1/9/1965
Piegario	Pietrafitta	4/1/1961
Piegario	Pietrafitta	1/9/1965
Piegario	Pietrafitta	18/9/1960
Piegario	Tavernelle - Piegario - (pianura tra le due località)	1/9/1965

IRPI DATI FRANE²:

Comune	Località	Data	Ambiente fisiografico
Città della Pieve	Città della Pieve	//	Collina
Città della Pieve	Palazzolo	//	
Corciano	Solomeo	//	
Corciano	I Monticelli – Casaccia	//	
Corciano	Taverne - Fosso Caina	//	
Corciano	Corciano	//	Collina
Paciano	Paciano - Lungo la SP	//	Collina
Perugia	Castel del Piano	//	Collina
Perugia	Migiana di Monte Tezio -	//	Montagna
Perugia	Perugia – Fontivegge	//	
Perugia	Perugia – Fontivegge	//	
Perugia	Perugia - San Francesco al Prato	//	
Perugia	Perugia - Stazione di Fontivegge -	//	Collina
Piegaro	Piegaro	//	
Perugia	Perugia - Porta Sant'Angelo	22/9/1996	Collina
Perugia	Perugia - Lungo la strada della Trinità	22/9/1996	Collina
Corciano	Corciano (Comune di)	12/9/1996	Collina
Magione	Sant'Arcangelo di Magione - Lungo la strada di collegamento con la SS del Trasimeno	12/9/1996	Collina
Corciano	Corciano - Scuola elementare	19/4/1995	Collina
Castiglione del Lago	Vaiano - Villastrada	8/10/1993	Collina
Panicale	Missiano - Lungo la SP n. 310 di Paciano	8/10/1993	Collina
Piegaro	Piegaro - Lungo la SP n. 207 verso la SS Pievaiola	8/10/1993	Collina
Magione	Agello	6/3/1986	
Perugia	Perugia – Fontivegge	8/2/1985	Collina
Perugia	Perugia – Fontivegge	/12/1983	Collina
Perugia	Perugia – Fontivegge	9/10/1983	
Città della Pieve	Sigliano	11/5/1982	Collina
Perugia	Perugia – Fontivegge	11/5/1982	Collina
Corciano	Corciano	24/12/1982	Collina
Magione	Monte Melino - Lungo la Linea FS	16/2/1977	Collina
Perugia	Perugia - Case Bruciate	26/12/1977	Collina
Magione	Monte Melino	15/2/1976	Collina

² Fonte dati: http://wwwdb.gndci.cnr.it/php2/avi/frane_provincia.php?lingua=it

Magione	Magione	6/3/1971	Collina
Castiglione del Lago	Villastrada	19/2/1970	Collina
Perugia	Perugia – Elce	18/2/1969	Collina
Perugia	Perugia - Via Pievaiola	1/12/1962	Collina
Perugia	Perugia – Monteripido	13/1/1961	Collina
Perugia	Perugia – Olmo	18/7/1957	Collina
Corciano	Mantignana	19/7/1955	Collina
Perugia	Perugia - Porta Eburnea	26/2/1951	Collina
Perugia	Monte Malbe	25/10/1939	Collina

Registro delle fonti letterarie (capitolo IV vol. I).**FONTE N. 1)**

Virg., X, vv. 165-169.

Massicus aerata princeps secat aequora Tigris/
sub quo mille manus iuuenum qui moenia
Clusi/quique urbem liquere Cosam, quis tela sagittae/gortique leues umeris et letifer arcus.

FONTE N. 2)

Diod., XIV, 113-115.

καθ' ὃν δὲ καιρὸν μάλιστα Ῥήγιον ἐπολιόρκει Διονύσιος, οἱ κατοικοῦντες τὰ πέραν τῶν Ἄλπεων Κελτοὶ τὰ στενὰ διελθόντες μεγάλας δυνάμεσι κατελάβοντο τὴν μεταξὺ χώραν τοῦ τε Ἀπεννίνου καὶ τῶν Ἄλπεων ὄρων, ἐκβάλλοντες τοὺς κατοικοῦντας Τυρρηνοὺς. [2] τούτους δ' ἔνιοί φασιν ἀπὸ τῶν ἐν Τυρρηνίᾳ δώδεκα πόλεων ἀποικισθῆναι: τινὲς δὲ φασὶ Πελασγοὺς πρὸ τῶν Τρωικῶν ἐκ Θετταλίας φυγόντας τὸν ἐπὶ Δευκαλίωνος γενόμενον κατακλυσμὸν ἐν τούτῳ τῷ τόπῳ κατοικῆσαι. [3] τῶν οὖν Κελτῶν κατ' ἔθνη διελομένων τὴν χώραν, οἱ καλούμενοι Σένωνες ἔτυχον λαβόντες τὸν πορρωτάτῳ κείμενον τόπον τῶν ὄρων παρὰ θάλατταν. ὄντος δ' αὐτοῦ καυματώδους, δυσθετοῦντες ἔσπευδον μετοικῆσαι, καὶ τοὺς νεωτέρους καθοπλίσαντες ἀπέστειλαν ζητεῖν χώραν, ἐν ἣ κατοικήσουσιν. εἰσβαλόντες οὖν εἰς Τυρρηνίαν, καὶ τὸν ἀριθμὸν ὄντες περὶ τρισμυρίους, τὴν τῶν Κλουσίων χώραν ἐπόρθουν. [4] καθ' ὃν δὴ χρόνον ὁ δῆμος ὁ τῶν Ῥωμαίων πρέσβεις ἀπέστειλεν εἰς Τυρρηνίαν τοὺς κατασκευομένους τὴν στρατιὰν τῶν Κελτῶν. παραγενόμενοι δὲ οἱ πρέσβεις εἰς Κλούσιον καὶ θεωρήσαντες παράταξιν γενομένην, ἀνδρειότεροι μᾶλλον ἢ φρονιμώτεροι γενηθέντες παρετάξαντο τοῖς Κλουσίνοις πρὸς τοὺς πολιορκοῦντας. [5] εὐημερήσαντος δὲ θατέρου τῶν πρεσβευτῶν καὶ τινα τῶν ἐνδοξοτέρων ἐπάρχων ἀποκτείναντος, γνόντες οἱ Κελτοὶ τὸ γεγονός εἰς Ῥώμην πρέσβεις ἀπέστειλαν τοὺς ἐξαίτησοντας τὸν πρεσβευτὴν τὸν ἀδίκου πολέμου προκαταρξάμενον. [6] ἡ δὲ γερουσία τὸ μὲν πρῶτον ἐπειθε τοὺς πρεσβευτὰς τῶν Κελτῶν χρήματα λαβεῖν περὶ τῶν ἠδίκημένων: ὡς δ' οὐ προσεῖχον, ἐψηφίσαντο παραδοῦναι τὸν κατηγορούμενον. ὁ δὲ πατὴρ τοῦ μέλλοντος παραδίδοσθαι, τῶν χιλιάρχων εἷς ὢν τῶν τὴν ὑπατικὴν ἐξουσίαν ἐχόντων, προεκαλέσατο τὴν δίκην ἐπὶ τὸν δῆμον, καὶ δυνατὸς ὢν ἐπὶ τοῖς πλήθεσιν ἐπεισεν ἄκυρον ποιῆσαι τὴν κρίσιν τῆς συγκλήτου. [7] ὁ μὲν οὖν δῆμος ἐν τοῖς ἔμπροσθεν χρόνοις πάντα πειθόμενος τῇ γερουσίᾳ, τότε πρῶτον ἤρξατο διαλύειν τὸ κριθὲν ὑπὸ τῆς συγκλήτου.

114. οἱ δὲ τῶν Κελτῶν πρέσβεις παραγενηθέντες εἰς τὸ σφέτερον στρατόπεδον ἀπήγγειλαν τὴν τῶν Ῥωμαίων ἀπόκρισιν. ἐφ' ἣ μεγάλως ἀγανακτήσαντες, καὶ προσλαβόμενοι παρὰ τῶν ὁμοεθνῶν δύναμιν, ἐπ' αὐτὴν ἠπείγοντο τὴν Ῥώμην, ὄντες πλείους τῶν ἑπτακισμυρίων. οἱ δὲ χιλιάρχοι τῶν Ῥωμαίων ἐπὶ τῆς ἰδίας ἐξουσίας ὄντες, καὶ τὴν τῶν Κελτῶν ἔφοδον ἀκούοντες, ἅπαντας τοὺς ἐν ἡλικίᾳ καθόπλισαν. [2] ἐξελθόντες δὲ πανδημεὶ καὶ διαβάντες τὸν Τίβεριν παρὰ τὸν ποταμὸν ἤγαγον τὴν δύναμιν σταδίους ὀγδοήκοντα, καὶ τῶν Γαλατῶν ἀπαγγελλομένων προσιέναι διέταπτον τὸ στρατόπεδον. [3] τοὺς μὲν οὖν ἀνδρειοτάτους δισμυρίους καὶ τετρακισχιλίους ἀπὸ τοῦ ποταμοῦ μέχρι τῶν λόφων διέταξαν, ἐπὶ δὲ τῶν ὑψηλοτάτων λόφων τοὺς ἀσθενεστάτους ἔστησαν. οἱ δὲ Κελτοί, μακρὰν τὴν φάλαγγα παρεκτείνοντες, εἴτε κατὰ τύχην εἴτε κατὰ πρόνοιαν τοὺς ἀρίστους ἔστησαν ἐπὶ τῶν λόφων. [4] ἅμα δ' αἱ σάλπιγγες παρ' ἀμφοτέροις ἐσήμεινον καὶ τὰ στρατόπεδα συνήεσαν εἰς μάχην μετὰ πολλῆς κραυγῆς. οἱ δ' ἐπίλεκτοι τῶν Κελτῶν ἀντιτεταγμένοι τοῖς ἀσθενεστάτοις τῶν Ῥωμαίων ῥαδίως αὐτοὺς ἀπὸ τῶν λόφων ἐτρέψαντο. [5] διόπερ τούτων ἀθρόων φευγόντων πρὸς τοὺς ἐν τῷ πεδίῳ Ῥωμαίους, αἱ τε τάξεις ἐπεταράττοντο καὶ τῶν Κελτῶν ἐπικειμένων καταπλαγέντες ἔφευγον. τῶν δὲ πλείστων παρὰ τὸν ποταμὸν ὀρμησάντων καὶ διὰ τὴν ταραχὴν ἀλλήλοις ἐμπιπτόντων, οὐχ ὑστέρον οἱ Κελτοὶ τοὺς ἐσχάτους αἰεὶ φονεύοντες: διὸ καὶ τὸ πεδῖον ἅπαν νεκρῶν κατεστρώθη. [6] τῶν δὲ φευγόντων ἐπὶ τὸν ποταμὸν οἱ μὲν ἀνδρειότατοι μετὰ τῶν ὄπλων διενήχοντο, τὴν πανοπλίαν ἐν ἴσῳ καὶ τὴν ψυχὴν προτιμῶντες: σφοδροῦ δὲ τοῦ ῥεύματος ὄντος, τινὲς μὲν ὑπὸ τοῦ βάρους τῶν ὄπλων καταδύομενοι διεφθείροντο, τινὲς δὲ μετὰ πολλῆς κακοπαθείας ἐφ' ἱκανὸν διάστημα παρενεχθέντες μόγις ἐσώθησαν. [7] ἐπικειμένων δὲ τῶν

πολεμίων και παρὰ τὸν ποταμὸν πολλοὺς ἀναιρούντων, οἱ πλεῖστοι τῶν ὑπολειπομένων ρίπτοῦντες τὰ ὄπλα διενήχοντο τὸν Τίβεριν.

115. οἱ δὲ Κελτοί, πολλοὺς καὶ παρ' αὐτὸν τὸν ποταμὸν ἀνηρηκότες, οὐδ' οὕτως ἀφίσταντο τῆς φιλοτιμίας, ἀλλ' ἐπὶ τοὺς διανηχομένους ἠκόντιζον. καὶ πολλῶν βελῶν ἀφιεμένων εἰς ἀθρόους τοὺς ἐν τῷ ποταμῷ, συνέβαινε μὴ διαμαρτάνειν τοὺς βάλλοντας. ὅθεν οἱ μὲν καιρίαις περιπεσόντες πληγαῖς εὐθέως ἐτελεύτων, οἱ δὲ κατατραυματιζόμενοι καὶ διὰ τὴν περὶ τὸ αἷμα ρύσιν καὶ σφοδρότητα τοῦ ρεύματος ἐκλυόμενοι παρεφέροντο. [

FONTI N. 3)

Strab, Geo., V, 2, 9 C 226.

ἔν δὲ τῇ μεσογαίᾳ πόλεις πρὸς ταῖς εἰρημέναις Ἀρρήτιον τε καὶ Περουσία καὶ Ὀυολσίνιοι καὶ Σούτριον: πρὸς δὲ ταύταις πολίχαι συχναί, Βλήρα τε καὶ Φερεντίνον καὶ Φαλέριοι καὶ Φαλίσκον καὶ Νεπήτα καὶ Στατωνία καὶ ἄλλαι πλείους, αἱ μὲν ἐξ ἀρχῆς συνεστῶσαι, τινὲς δὲ τῶν Ῥωμαίων οἰκισάντων ἢ ταπεινῶσαντων, καθάπερ τοὺς Ὀυηίους πολεμήσαντας πολλάκις καὶ τὰς Φιδήνας. ἔνιοι δ' οὐ Τυρρηνοὺς φασὶ τοὺς Φαλερίους ἀλλὰ Φαλίσκους, ἴδιον ἔθνος: τινὲς δὲ καὶ τοὺς Φαλίσκους πόλιν ἰδιόγλωσσον: οἱ δὲ Αἰκουουμφαλίσκον λέγουσιν ἐπὶ τῇ Φλαμινίᾳ ὁδῷ κείμενον μεταξὺ Ὀκρίκλων καὶ Ῥώμης. ὑπὸ δὲ τῷ Σωράκτῳ ὄρει Φερωνία πόλις ἐστίν, ὁμώνυμος ἐπιχωρία τινὶ δαίμονι τιμωμένη σφόδρα ὑπὸ τῶν περιοίκων, ἧς τέμενός ἐστιν ἐν τῷ τόπῳ θαυμαστὴν ἱεροποιάν ἔχον: γυμνοῖς γὰρ ποσὶ διεξίστασιν ἀνθρακίαν καὶ σποδιάν μεγάλην οἱ κατεχόμενοι ὑπὸ τῆς δαίμονος ταύτης ἀπαθεῖς, καὶ συνέρχεται πλῆθος ἀνθρώπων ἅμα τῆς τε πανηγύρεως χάριν, ἢ συντελεῖται κατ' ἔτος, καὶ τῆς λεχθείσης θέας. μάλιστα δ' ἐστὶν ἐν μεσογαίᾳ τὸ Ἀρρήτιον πρὸς τοῖς ὄρεσιν. ἀπέχει γοῦν τῆς Ῥώμης χιλίους καὶ διακοσίους σταδίους, τὸ δὲ Κλούσιον ὀκτακοσίους: ἐγγὺς δὲ τούτων ἐστὶ καὶ ἡ Περουσία. προσλαμβάνουσι δὲ πρὸς τὴν εὐδαιμονίαν τῆς χώρας καὶ λίμναι μεγάλαι τε καὶ πολλαὶ οὔσαι: καὶ γὰρ πλέονται καὶ τρέφουσιν ὄψον πολὺ καὶ τῶν πτηνῶν τὰ λιμναῖα: τύφη τε καὶ πάπυρος ἀνθήλη τε πολλὴ κατακομίζεται ποταμοῖς εἰς τὴν Ῥώμην, οὓς ἐκδιδόασιν αἱ λίμναι μέχρι τοῦ Τιβέρεως: ὧν ἐστὶν ἢ τε Κιμινία καὶ ἡ περὶ Ὀυολσίνιους καὶ ἡ περὶ Κλούσιον καὶ ἡ ἐγγυτάτω τῆς Ῥώμης καὶ τῆς θαλάττης Σαβάτα: ἀπωτάτω δὲ καὶ δὴ πρὸς Ἀρρητίῳ ἢ Τρασουμέννα, καθ' ἣν αἱ ἐκ τῆς Κελτικῆς εἰς τὴν Τυρρηνίαν εἰσβολαὶ στρατοπέδοις, αἵσπερ καὶ Ἀννίβας ἐχρήσατο, δεεῖν οὐσῶν, ταύτης τε καὶ τῆς ἐπ' Ἀριμίνου διὰ τῆς Ὀμβρικῆς. βελτίων μὲν οὖν ἢ ἐπ' Ἀριμίνου: ταπεινοῦται γὰρ ἐνταῦθα ἰκανῶς τὰ ὄρη: φρουρουμένων δὲ τῶν παρόδων τούτων ἐπιμελῶς, ἠναγκάσθη τὴν χαλεπωτέραν ἐλέσθαι, καὶ ἐκράτησεν ὁμως νικήσας μάχας μεγάλας Φλαμίνιον. πολλὴ δὲ καὶ τῶν θερμῶν ὑδάτων ἀφθονία κατὰ τὴν Τυρρηνίαν¹: οὐχ ἦττον δ' εὐανδρεῖ τῶν ἐν Βαίαις, ἃ διωνόμασται πολὺ πάντων μάλιστα.

FONTI N. 4)

Pol., Hist., II, 19, 5.

[5] μετὰ δὲ ταῦτα πάλιν ἔτει τετάρτῳ συμφρονήσαντες ἅμα Σαννίται καὶ Γαλάται παρετάξαντο Ῥωμαίους ἐν τῇ Καμερτίῳ χώρᾳ καὶ πολλοὺς αὐτῶν ἐν τῷ κινδύνῳ διέφθειραν. [6] ἐν ᾧ καιρῷ προσφιλονικήσαντες πρὸς τὸ γεγονός ἐλάττωμ' αὐτοῖς Ῥωμαῖοι μετ' ὀλίγας ἡμέρας ἐξῆλθον καὶ συμβαλόντες πᾶσι τοῖς στρατοπέδοις ἐν τῇ τῶν Σεντινατῶν χώρᾳ πρὸς τοὺς προειρημένους τοὺς μὲν πλείστους ἀπέκτειναν, τοὺς δὲ λοιποὺς ἠνάγκασαν προτροπάδην ἐκάστους εἰς τὴν οἰκίαν φυγεῖν. [7] διαγενομένων δὲ πάλιν ἐτῶν δέκα παρεγένοντο Γαλάται μετὰ μεγάλης στρατιᾶς, πολιορκήσαντες τὴν Ἀρρητίνων πόλιν.

Pol., Hist., II, 25.

οἱ δὲ Κελτοὶ κατάραντες εἰς τὴν Τυρρηνίαν ἐπεπορεύοντο τὴν χώραν, πορθοῦντες ἀδεῶς: οὐδενὸς δ' αὐτοῖς ἀντιταπτομένου, τέλος ἐπ' αὐτὴν ὤρμησαν τὴν Ῥώμην. [2] ἤδη δ' αὐτῶν περὶ πόλιν ὄντων ἢ καλεῖται μὲν Κλούσιον, ἀπέχει δ' ἡμερῶν τριῶν ὁδὸν ἀπὸ τῆς Ῥώμης, προσαγγέλλεται διότι κατόπιν αὐτοῖς ἔπονται καὶ συνάπτουσιν αἱ προκαθήμεναι τῶν Ῥωμαίων ἐν τῇ Τυρρηνίᾳ δυνάμεις. [3] οἱ δ' ἀκούσαντες ἐξ ὑποστροφῆς ἀπήντων, σπεύδοντες τούτοις συμβαλεῖν. [4] ἐγγίσαντες δ' ἀλλήλοις ἤδη περὶ δυσμᾶς ἡλίου, τότε μὲν ἐν συμμέτρῳ διαστήματι καταστρατοπεδεύσαντες ἠύλισθησαν ἀμφοτέροι. [5] τῆς δὲ νυκτὸς ἐπιγενομένης πῦρ

ἀνακαύσαντες οἱ Κελτοὶ τοὺς μὲν ἰππεῖς ἀπέλιπον, συντάξαντες ἅμα τῷ φωτὶ συμφανεῖς γενομένους τοῖς πολεμίοις ὑποχωρεῖν κατὰ τὸν αὐτὸν στίβον. [6] αὐτοὶ δὲ λαθραίαν ποιησάμενοι τὴν ἀποχώρησιν ὡς ἐπὶ πόλιν Φαισόλαν αὐτοῦ παρενέβαλον, πρόθεσιν ἔχοντες ἅμα μὲν ἐκδέχεσθαι τοὺς ἑαυτῶν ἰππεῖς, ἅμα δὲ παραδόξως ἐνοχλῆσαι τὴν τῶν ὑπεναντίων ἔφοδον. [7] οἱ δὲ Ῥωμαῖοι τῆς ἡμέρας ἐπιγενομένης συνιδόντες τοὺς ἰππεῖς αὐτοὺς καὶ νομίσαντες τοὺς Κελτοὺς ἀποδεδρακέναι, κατὰ σπουδὴν ἠκολούθουν τοῖς ἰππεῦσιν κατὰ τὴν ἐκείνων ἀποχώρησιν. [8] ἅμα δὲ τῷ συνεγγίζειν τοῖς πολεμίοις διαναστάντων τῶν Κελτῶν καὶ συμπεσόντων αὐτοῖς ἦν ἀγὼν τὰς ἀρχὰς ἐξ ἀμφοῖν βίαιος. [9] τέλος δὲ καθυπερεχόντων τῶν Κελτῶν τῇ τόλμῃ καὶ τῷ πλήθει, συνέβη διαφθαρῆναι μὲν τῶν Ῥωμαίων οὐκ ἐλάττους ἐξακισχιλίων, τοὺς δὲ λοιποὺς φεύγειν: ὧν οἱ πλείους πρὸς τινα τόπον ἐρυμνὸν ἀποχωρήσαντες ἔμμενον. [10] οὗς τὸ μὲν πρῶτον οἱ Κελτοὶ πολιορκεῖν ἐπεβάλοντο: κακῶς δ' ἀπαλλάττοντες ἐκ τῆς προγεγενημένης ἐν τῇ νυκτὶ πορείας καὶ κακοπαθείας καὶ ταλαιπωρίας ὥρμησαν πρὸς ἀνάπαυσιν καὶ θεραπείαν, φυλακὴν ἀπολιπόντες τῶν ἰδίων ἰπέων περὶ τὸν λόφον, [11] πρόθεσιν ἔχοντες κατὰ τὴν ἐπιούσαν πολιορκεῖν τοὺς συμπεφευγότας, ἐὰν μὴ παραδῶσιν ἑαυτοὺς ἐκουσίως.

Pol., Hist., III, 82, 9.

[9] ὁ γε μὴν Ἀννίβας ἅμα μὲν εἰς τοῦμπροσθεν ὡς πρὸς τὴν Ῥώμην προῆει διὰ τῆς Τυρρηνίας, εὐώνυμον μὲν πόλιν ἔχων τὴν προσαγορευομένην Κυρτώνιον καὶ τὰ ταύτης ὄρη, δεξιὰν δὲ τὴν Ταρσιμένην καλουμένην λίμνην:

FONTE N. 5)

Liv., V, XXXV.

Poeninum deinde Boii Lingonesque transgressi, cum iam inter Padum atque Alpes omnia tenerentur, Pado ratibus traiecto non Etruscos modo sed etiam Umbros agro pellunt; intra Appenninum tamen sese tenuere. Tum Senones, recentissimi aduenarum, ab Ufente flumine usque ad Aesim fines habuere. Hanc gentem Clusinium Romanamque inde uenisse comperio; id partum certum est, solamne an ab omnibus Cisalpinorum Gallorum populis adiutam. Clusini nouo bello exterriti, cum multitudinem, cum formas hominum inuisitatas cernerent et genus armorum, audirentque saepe ab iis cis Padum utraque legiones Etruscorum fusas, quamquam aduersus Romanos nullum eis ius societatis amicitiaeue erat, nisi quod Ueientes consanguineos aduersus populum Romanum non defendissent, legatos Romam qui auxilium ab senatu peterent miserere.

Liv., IX, 37, 11-12.

Eam tam claram pugnam trans Ciminam siluam ad Perusiam pugnatam quidam autore sunt metuque in magno ciuitate fuisse ne interclusus exercitus tam infesto saltu coortis undique Tuscis Umbrisque opprimetur. Sed ubicumque pugnatum est, res Romana superior fuit. Itaque a Perusia et Cortona et Arretio, quae ferme capita Etruriae populorum ea tempestate erant, legati pacem foedusque ab Romanis petentes indugia in triginta annos impetraverunt.

Liv., IX, 40, 18.

Eodem anno cum reliquiis Etruscorum ad Perusiam, quae et ipsa indutiarum fidem ruperat, Fabius consul nec dubia nec difficili uictoria dimicat. Ipsum oppidum nam ad moenia uictor accessit cepisset, ni legati dedentes urbem exissent. Praesidio Perusiae imposito, legationibus Etruriae amicitia petentibus prae se Romam ad senatum missis consul praestantiore etiam quam dictator uictoria triumphans urbem est inuectus; quin etiam deuictorum Samnitium decus magna ex parte ad legatos, P. Decium et M. Ualerium, est uersum, quos populus proximis comitiis ingenti consensu consulem alterum, alterum pretore declatauit.

Liv., X, 24, 5.

Fabius, quam arborem conseuisset, sub ea legere alium fructum indignum esse dicere; se aperuisse Ciminam siluam uiamque per deuos saltus Romano bello fecisse.

Liv., X, 25, 1.

25. concursus inde ad consulem factus omnium ferme iuniorum, et pro se quisque nomina dabant; tanta cupido erat sub eo duce stipendia faciendi. [2] qua circumfusus turba 'quattuor milia' inquit 'peditum et sescentos equites dumtaxat scribere in animo est; hodierno et crastino die qui nomina dederitis, mecum ducam. [3] maiori mihi curae est, ut omnes locupletes reducam, quam ut multis rem geram militibus.'

profectus apto exercitu [4] et eo plus fiduciae ac spei gerente, quod non desiderata multitudo erat, ad oppidum Aharnam, unde haud procul hostes erant, ad castra Appi praetoris pergit. [5] paucis citra milibus lignatores ei cum praesidio occurrunt; qui ut lictores praegredi uiderunt Fabiumque esse consulem acceperunt, laeti atque alacres dis populoque Romano grates agunt, quod eum sibi imperatorem misissent. [6] circumfusi deinde cum consulem salutarent, quaerit Fabius, quo pergerent, respondentibusque lignatum se ire 'ain tandem?' [7] inquit; 'num castra uallata non habetis?' ad hoc cum subclamatum esset, duplici quidem uallo et fossa, et tamen in ingenti metu esse, 'habetis igitur' inquit 'adfatum lignorum: redite et uellite uallum.' [p. 593] redeunt in castra terroremque ibi uellentem uallum [8] et iis, qui in castris remanserant, militibus et ipsi Appio fecerunt; [9] tum pro se quisque alii aliis dicere consulis se Q. Fabi facere iussu. postero inde die castra mota, et Appius praetor Romam dimissus.

[10] inde nusquam statua Romanis fuere. negabat utile esse uno loco sedere exercitum; itineribus ac mutatione locorum mobiliorem ac salubriorem esse. fiebant autem itinera, quanta fieri sinebat hiems haud exacta. [11] uere inde primo relicta secunda legione ad Clusium, quod Camars olim appellabant, praepositoque castris L. Scipione pro praetore Romam ipse ad consultandum de bello rediit, [12] siue ipse sponte sua, quia bellum ei maius in conspectu erat, quam quantum esse famae crederat, siue senatus consulto accitus; nam in utrumque auctores sunt. [13] ab Ap. Claudio praetore retractum quidam uideri uolunt, cum in senatu et apud populum, id quod per litteras adsidue fecerat, terrorem belli Etrusci augeret: non suffecturum ducem unum nec exercitum unum aduersus quattuor populos; [14] periculum esse, siue iuncti unum premant siue diuersi gerant bellum, ne ad omnia simul obire unus non possit. [15] duas se ibi legiones Romanas reliquisse, et minus quinque milia peditum equitumque cum Fabio uenisse. sibi placere P. Decium consulem primo quoque tempore in Etruriam ad collegam proficisci, L. Uolumnio Samnium prouinciam dari; [16] si consul malit in suam prouinciam ire, Uolumnium in Etruriam ad consulem cum exercitu iusto consulari proficisci.

[17] cum magnam partem moueret oratio praetoris, P. Decium censuisse ferunt, ut omnia integra ac libera Q. Fabio seruarentur, donec uel ipse, si per commodum rei publicae posset, Romam uenisset uel aliquem ex legatis misisset, [18] a quo disceret senatus, quantum in Etruria belli esset quantisque administrandum copiis et quot per duces esset.

Liv., X 26, 6.

Fabius, ut Romam rediit, et in senatu et productus ad populum media oratione habuit, ut nec augere nec minuere uideretur belli famam magisque in altero adsumendo duce aliorum indulgere timori quam suo aut rei publicae periculo consulere: certum si sibi adiutorem belli sociumque imperii darent, quonam modo se obliuisci P. Deci consulis per tot collegia experti posse? Neminem omnium secum coniungi malle; et copiarum satis sibi cum P. Decio et numquam nimium hostium fore. Sin collega quid aliud malit, at sibi L. Uolumnium darent adiutorem. Omnium rerum arbitrum et a populo et a senatu et ab ipso collega Fabio permissum est; et cum P. Decius se in Semnium uel in Etruriam proficisci paratum esse ostendisset, tanta laetitia ac gratulatio fuit ut praeciperetur uictoria animis triumphusque non bellum decretum consulibus uideretur. Inuenio apud quosdam extemplo consulatu inito profecto in Etruriam Fabium Deciumque sine ulla mentione sortis prouinciarum certamnumque inter collegas quae expo sui. Sunt qui, quibus ne haec quidem

certamina exponere satis fuerit, adiecerint et Appi criminationes de Fabio absente ad populum et pertinaciam aduersus praesentem consulem praetoris contentionemque aliam inter collegas tendente Decio ut suae quisque prouinciae sortem tueretur. Constare res incipit ex eo tempore quo profecti ambo consules ad bellum sunt.

Certum antequam consules in Etruriam peruenirent, Senonis Galli moltitudine ingenti ad Clusium uenerunt legionem Romanam castraque oppugnaturi. Scipio, qui castris praeerat, loco adiuuandam paucitatem suorum militum ratus, in collem, qui inter urbem et castra erat, aciem erexit; sed ut in re subita, parum explorato itinere ad iugum perrexit, quod hostes ceperant parte alia adgressi.

Liv., XXII, Periocha.

Hannibal per continuas uigilias in paludibus oculo amisso in Etruriam uenit, per quas paludes quadriduo et tribus noctibus sine ulla requie iter fecit. C. Flaminius cos., homo temerarius, contra auspicia profectus signis militaribus effossis, quae tolli non poterant, et ab equo, quem conscenderat, per caput deuolutus, insidiis ab Hannibale circumuentus ad Thrasymennum lacum cum exercitu caesus est. Sex milia, quae eruperant, fide ab Atherbale data, perfidia Hannibalis uincta sunt. Cum ad nuntium cladis Romae luctus esset, duae matres ex iusperato receptis filiis gaudio mortuae sunt. Ob hanc cladem ex Sibyllinis libris uer sacrum uotum.

Liv., XXII, I, 4-7a.

4. Hannibal quod agri est inter Cortonam urbem Trasumennumque lacum omni clade belli peruastat, quo magis iram hosti ad uindicandas sociorum iniurias acuat; et iam peruenerant ad loca nata insidiis, ubi maxime montes Cortonenses in Trasumennum sidunt. Uia tantum interest perangusta, uelut ad [id] Ipsum de industria relicto spatio; deinde paulo latior patescit campus; inde colles adsurgunt. Ibi castra in aperto locat, ubi ipse cum Afris modo Hispanisque consideret; Baliares ceteramque leuem armaturam post montes circumducit; equites ad ipsas fauces saltus tumulis apte tegentibus locat, ut, ubi intrassent Romani, obiecto equitatu clausa omnia lacu ac montibus essent. Flaminius cum pridie solis occasu ad lacum peruenisset, inexplorato postero dieuidum satis certa luce angustis superatis, postquam in patentiore campum pandiagmen coepit, id tantum hostium quod ex aduerso erat conspexit: ab tergo ac super caput deceptae insidiae. Poenus ubi, id quod petierat, clausum lacu ac montibus et circumfusum suis copiis habuit hostem, signum omnibus dat simul inuadendi. Qui ubi, qua cuique proximum fuit, decucurrerunt, eo magis Romanis subita atque improuisa res fuit, quod orta ex lacu nebula campo quam montibus densior sederat agminaque hostium ex pluribus collibus ipsa inter se satisconspicua eoque magis pariter decucurrerant. Romanus clamore prius undique ortoquam satis cerneret se circumuentum esse sensit, et ante in frontem lateraque pugnari coeptum est quam satis instrueretur acies aut expediri arma stringique gladii possent.

5. Consul percussis omnibus ipse satis ut in re trepida impavidus, turbatos ordines, uertente se quoque ad dissonos clamores, instruit ut tempus locusque patitur, et quacumque adire audirique potest, adhortatur ac stare ac pugnare iubet: nec enim inde uotis aut imploratione deum sed ui ac uirtute euadendum esse; per medias acies ferro uiam fieri et quo timoris minus sit, eo minus ferme periculi esse. Ceterum prae strepitu ac tumultu nec consilium nec imperium accipi poterat, tantumque aberat ut sua signa atque ordines et locumnos cerent, ut uix ad arma capienda aptandaque pugnae competeret animus, opprimerentur que quidam onerati magis iis quam tecti. Et erat in tanta caligine maior usus aurium quam oculorum. Ad gemitus uolnerum ictusque corporum aut armorum et mixtos strepentium pauentiumque clamores circumferebant ora oculosque. Alii fugientes pugnantium globo inlati haerebant; alios redeuntes inpugnam auertebat fugientium agmen. Deinde, ubi in omnes partes nequi quam impetus capti et ab lateribus montes ac lacus, a fronte et ab tergo hostium acies claudebat apparuit que nullam nisi in dextera ferroque salutis spem esse, tum sibi quisque dux adhortator que factus ad rem gerendam, et noua de integro exorta pugna est, non illa ordinata per principes hastatos que ac triarios nec ut pro signis antesignani, post signa alia pugnaret acies nec ut in sua legionem iles aut cohorte aut manipulo esset; fors conglobat et

animus suus cuique ante aut post pugnandi ordinem dabat tantusque fuit ardor animorum, adeo intentus pugnae animus, ut eum motum terrae qui multarum urbium Italiae magnas partes prostravit auertitque cursu rapidos amnes, mare fluminibus inuexit, montes lapsu ingenti proruit, nemo pugnantium senserit.

6. Tres ferme horas pugnatum est et ubique atrociter; circa consulem tamen acrior infestiorque pugna est. Eum et robora uirorum sequebantur et ipse, quacumque in parte premi ac laborare senserat suos, impigre ferebat opem, insignemque armis hostes summa uis petebant et tuebantur ciues, donec Insuber eques – Ducario nomen erat - facie quoque noscens consulem, "[En]" inquit "hic est" popularibus suis, "qui legiones nostras cecidit agrosque et urbem est depopulatus; iam ego hanc uictimam manibus peremptorum foede ciuium dabo". Subditisque calcari equo per confertissimam hostium turbam impetum facit obtruncatoque prius armigero, qui se infesto uenienti obuiam obiecerat, consulem lancea transfixit; spoliare cupientem triarii obiectisscutis arcuere. Magnae partis fuga inde primum coepit; et iam nec lacus nec montes paucis obstant; per omnia arta praeruptaque uelut caeci euadunt, armaque et uiri super alium alii praecipitantur. Pars magna, ubi locus fugae deest, per prima uada paludis in aquam progressi, quoad capitibus [umeris] exstare possunt, sese immergunt; fuere quos inconsultus paucis nando etiam capessere fugam impulerit; quae ubi immensa ac sine spe erat, aut deficientibus animis hauriebantur gurgitibus aut nequiquam fessi uada retro aegerrime repetebant atque ibi ab ingressis aquam hostium equitibus passim trucidabantur. Sex milia ferme primi agminis per aduersos hostes eruptione impigre facta, ignari omnium quae post se agerentur, ex saltu euasere et, cum in tumultu quodam constitissent, clamorem modo ac sonum armorum audientes, quae fortuna pugnae esset neque scire nec perspicere prae caligine poterant. Inclinata denique re, cum incalescente sole dispulsa nebula aperuisset diem, tum liquida iam lucemontes campique perditas res stratamque ostendere foede Romanam aciem. Itaque ne in conspectos procul immitteretur eques, sublatis raptim signis quam citatissimo poterant agmine sese abriperunt. Postero die cum super cetera extrema fames etiam instaret, fidem dante Maharbale, qui cum omnibus equestribus copiis nocte consecutus erat, si arma tradidissent, abire cum singulis uestimentis passurum, sese dederunt; quae Punica religione seruata fides ab Hannibale est atque in uincula omnes coniecti.

7a. Haec est nobilis ad Trasumenum pugna atque inter paucas memorata populi Romani clades. Quindecim milia Romanorum in acie caesa sunt; decem milia sparsa fuga per omnem Etruriam auersis itineribus urbem petiere; duo milia quingenti hostium in acie, multi postea [utrimque] ex uolneribus periire. Multiplex caedes utrimque facta traditur ab aliis; ego praeterquam quod nihil auctum ex uano uelim, quo nimis inclinant ferme scribentium animi, Fabium, aequalem temporibus huiusce belli, potissimum auctorem habui. Hannibal captiuorum qui Latini nominis essent sine pretio dimissis, Romanis in uincula datis, segregata ex hostium coaceruatorum cumulibus corpora suorum cum sepeliri iussisset, Flamini quoque corpus funeris causa magna cum cura inquisitum non inuenit.

Liv., XXII, II, 7b-9.

7b. Romae ad primum nuntium cladis eius cum ingenti terrore ac tumultu concursus in forum populi est factus. Matronae uagae per uias, quae repens clades allata quaeue fortuna exercitus esset, obuios percontantur; et cum frequentis contionis modo turba in comitium et curiam uersa magistratus uocaret, tandem haud multo ante solis occasum M. Pomponius praetor "pugna" inquit "magna uicti sumus". Et quamquam nihil certius ex eo auditum est, tamen alius ab alio impleti rumoribus domos referunt: consulem cum magna parte copiarum caesum; superesse paucos aut fuga passim per Etruriam sparsos aut captos ab hoste. Quot casus exercitus uicti fuerant, tot in curas distracti animi eorum erant quorum propinqui sub C. Flamini consule meruerant, ignorantium quae cuiusque suorum fortuna esset; nec quisquam satis certum habet quid aut speret aut timeat. Postero ac deinceps aliquot diebus ad portas maior prope mulierum quam uirorum multitudo stetit, aut suorum aliquem aut nuntios de iis opperiens; circumfundebanturque obuiis sciscitantes neque auelli, utique ab notis, priusquam ordine omnia inquisissent, poterant. Inde uarios uultus digredientium ab nuntiis

cerneres, ut cuique laeta aut tristia nuntiabantur, gratulantes que aut consolantes redeuntibus domos circumfusos. Feminarum praecipue et gaudia insignia erant et luctus. Unam in ipsa porta sospiti filio repente oblatam incomplexu eius exspirasse ferunt; alteram, cui mors filii falso nuntiata erat, maestam sedentem domi, ad primum conspectum redeuntis filii gaudio nimio exanimatam. Senatium praetores per dies aliquot ab orto usque ad occidentem solem in curia retinent, consultantes quonam duce aut quibus copiis resisti uictoribus Poenis posset.

8. Priusquam satis certa consilia essent, repens alia nuntiatur clades, quattuormilia equitum cum C. Centenio propraetore missa ad collegam ab Seruilio consule in Umbria, quo post pugnam ad Trasumennum audiam auerterant iter, ab Hannibale circumuenta. Eius rei fama uarie homines adfecit. Pars occupatis maiore aegritudine animis leuem ex comparatione priorum ducere recentem equitum iacturam; pars non id quod acciderat per se aestimare sed, ut in adfecto corpore quamuis leuis causa magis quam [in] ualido grauior sentiretur, ita tum aegrae et adfectae ciuitati quodcumque aduersi inciderit, non rerum magnitudine sed uiribus extenuatis, quae nihil quod adgrauaret pati possent, aestimandum esse. itaque ad remedium iam diu neque desideratum nec adhibuit, dictatorem dicendum, ciuitas confugit; et quia et consul aberat, a quo uno dici posse uidebatur, nec per occupatam armis Punicis Italiam facile erat aut nuntium aut litteras mitti [nec dictatorem populus creare poterat], quod nunquam ante eam diem factum erat, dictatorem populus creauit Q. Fabium Maximum et magistrum equitum M. Minucium Rufum; iisque negotium ab senatuum datum, ut muros turresque urbis firmarent et praesidia disponerent, quibus locis uideretur, pontesque rescinderent fluminum: pro urbe dimicandum esse ac penatibus quando Italiam tueri nequissent.

9. Hannibal recto itinere per Umbriam usque ad Spoletium uenit. Inde, cum perpopulato agro urbem oppugnare adortus esset, cum magna caede suorum repulsus, coniectans ex unius coloniae minus prospere temptatae uiribus quanta moles Romanae urbis esset, in agrum Picenum auertit iter, non copia solum omnis generis frugum abundantem sed refertum praeda, quam effuse audi atque egentes rapiebant. Ibi per dies aliquot statua habita refectusque miles hibernis itineribus ac palustri uia proelioque magis ad euentum secundo quam leui aut facili adfectus. Ubi satis quietis datum praeda ac populationibus magis quam motio aut requie gaudentibus, profectus Praetutianum Hadrianumque agrum, Marsosinde Marrucinosque et Paelignos deuastat circaque Arpos et Luceriam proximam Apuliae regionem.

FONTE N. 6)

Cic., S. Rosc., 89.

[89] Haec tu, Eruci, tot et tanta si nactus esses in reo, quam diu diceres? quo te modo iactares! tempus hercule te citius quam oratio deficeret. Etenim in singulis rebus eius modi materies est ut dies singulos possis consumere. Neque ego non possum; non enim tantum mihi derogo, tametsi nihil adrogo, ut te copiosius quam me putem posse dicere. Uerum ego forsitan propter multitudinem patronorum in grege adnumerer, te pugna Cannensis accusatorem sat bonum fecit. Multos caesos non ad Trasumennum lacum, sed ad Seruiliu uidimus.

Cic., De Nat. Deo., II, 8.

[8] C. Flaminium Coelius religione neglecta cecidisse apud Transumenum scribit cum magno rei publicae uulnere. Quorum exitio intellegi potest eorum imperiis rem publicam amplificatam, qui religionibus paruissent. Et si conferre uolumus nostra cum externis, ceteris rebus aut pares aut etiam inferiores reperiemur, religione, id est cultu deorum, multo superiores.

Cic., Brut., 57.

[57] Dicitur etiam C. Flaminius, is qui tribunus plebis legem de agro Gallico et Piceno uiritim diui dundo tulerit, qui consul apud Tarsumennum sit interfectus, ad populum ualuisse dicendo. Q. etiam Maxumus Uerrucosus orator habitus est temporibus illis et Q. Metellus, is qui bello Punico secundo cum L. Ueturio Philone consul fuit. quem uero exstet et de quo sit memoriae proditum eloquentem fuisse et ita esse habitum, primus est M. Cornelius Cethegus, cuius eloquentiae est auctor et idoneus quidem mea sententia Q. Ennius, praesertim cum et ipse eum audiuerit et scribat de mortuo; ex quo nulla suspicio est amicitiae causa esse mentitum.

Cic., Div., II, 21.

21 Quodsi fatum fuit bello Punico secundo exercitum populi Romani ad lacum Trasumennum interire num id uitari potuit, si Flaminius consul iis signis iisque auspiciis quibus pugnare prohibebatur paruisset? [Certe potuit.] Aut igitur non fato interiit exercitus (mutari enim fata non possunt) aut, si fato (quod certe uobis ita dicendum est), etiamsi obtemperasset auspiciis, idem euenturum fuisset. Ubi est igitur ista diuinatio Stoicorum? Quae, si fato omnia fiunt, nihil nos admonere potest ut cautiores simus; quoquo enim modo nos gesserimus, fiet tamen illud quod futurum est; sin autem id potest flecti, nullum est fatum; ita ne diuinatio quidem, quoniam ea rerum futurarum est; nihil autem est pro certo futurum, quod potest aliqua procuratione accidere ne fiat.

21 Quodsi fatum fuit bello Punico secundo exercitum populi Romani ad lacum Trasumennum interire num id uitari potuit, si Flaminius consul iis signis iisque auspiciis quibus pugnare prohibebatur paruisset? [Certe potuit.] Aut igitur non fato interiit exercitus (mutari enim fata non possunt) aut, si fato (quod certe uobis ita dicendum est), etiamsi obtemperasset auspiciis, idem euenturum fuisset. Ubi est igitur ista diuinatio Stoicorum? Quae, si fato omnia fiunt, nihil nos admonere potest ut cautiores simus; quoquo enim modo nos gesserimus, fiet tamen illud quod futurum est; sin autem id potest flecti, nullum est fatum; ita ne diuinatio quidem, quoniam ea rerum futurarum est; nihil autem est pro certo futurum, quod potest aliqua procuratione accidere ne fiat.

FONTE N. 7)

Nep., De Vir. Ill., XXIII, 4, 2-3.

[2] tertio idem Scipio cum collega Ti. Longo apud Trebiam aduersus eum uenit. cum iis manum conseruit, utrosque profligauit. inde per Ligures Appenninum transiit, petens Etruriam. [3] hoc in itinere adeo graui morbo afficitur oculorum, ut postea numquam dextro aeque bene usus sit. qua ualetudine cum etiamnum premeretur lecticaque ferretur, C. Flaminium consulem apud Trasumennum cum exercitu insidiis circumuentum occidit, neque multo post C. Centenium praetorem cum delecta manu saltus occupantem.

FONTE N. 8)

Ov., Fast., 6, 765.

Non ego te, quamuis properabis uincere, Caesar,
si uetet auspicium, signa mouere uelim.
sint tibi Flaminius Trasimenaque litora testes
765

per uolucres aequos multa monere deos.
tempora si ueteris quaeris temeraria damni,
quintus ab extremo mense bis ille dies.
postera lux melior: superat Masinissa Syphacem,
et cecidit telis Hasdrubal ipse suis.

FONTE N. 9)

Val. Max., Fact. Et Dict. Mem. Lib., I, 6, 6.

C. autem Flaminius inauspicato consul creatus cum apud lacum Trasimennum cum Hannibale

conflicturus conuelli signa iussisset, lapso equo supercaput eius humi prostratus est nihilque eo prodigioinhibitibus, signiferis negantibus signa moueri suasede posse, malum, ni ea continuo effodissent, minatus est. uerum huius temeritatis utinam sua tantum, non etiam populi Romani maxima clade poenas pependisset! in ea namque acie xv Romanorum caesa, vi capta, x fugata sunt. consulis obruncati corpus ad funerandum ab Hannibale quaesitum, qui, quantum in ipso fuerat, Romanum sepelierat imperium.

Val. Max., Fact. Et Dict. Mem. Lib., IV, VIII, Ext. 1.

Hiero Syracusarum rex audita clade, qua Romani apud Trasimennum lacum erant adfflicti, CCC milia modium tritici et CC hordei aurique ducentaet XL pondo urbi nostrae muneri misit. neque ignarus uerecundiae maiorum nostrorum, ne aurum nollent accipere, in habitum id Victoriae formauit, ut eos religione motos munificentia sua uti cogeret, uoluntate mittendi prius, iterum prouidentia cauendine remitteretur liberalis.

Val. Max., Fact. Et Dict. Mem. Lib., IX, XI ext., 4.

Sed quid ego ista consector aut quid his immoror, cum unius parricidii cogitatione cuncta scelera superata cernam? omni igitur impetu mentis, omnibus indignationis uiribus ad id lacerandum pio magis quam ualido adfectu rapior: quis enima micitiae fide extincta genus humanum cruentis intenebris sepelire conatum profundo debitae execrationis satis efficacibus uerbis adegerit? tu uidelicet efferatae barbariae immanitate truculentior habenas Romani imperii, quas princeps parensque noster salutari dextera continet, capere potuisti? aut te conpote furoris mundus in suo statu mansisset? urbem a Gallis captam et trecentorum inclytae gentis uirorum strage foedatum amnem Cremeram et Alliensem diemet oppressos in Hispania Scipiones et Trasimennum lacum et Cannas bellorumque ciuiliu domestico sanguine manantis furores amentibus propositis furoris tui repraesentare et uincere uoluisti. sed uigilarunt oculi deorum, sidera suum uigorem obtinuerunt, arae, puluinaria, templa praesenti numine uallata sunt, nihilque, quod pro capite augusto acpatria excubare debuit, torporem sibi permisit, et inprimis auctor ac tutela nostrae incolumitatis ne excellentissima merita sua totius orbis ruina conlaberentur diuino consilio prouidit. itaque stat pax, ualent leges, sincerus priuati ac publici officii tenor seruatur. qui autem haec uiolatis amicitiae foederibus temptauit subuertere, omni cum stirpe sua populi Romani uiribus obritus etiam apud inferos, si tamen illuc receptus est, quae meretur supplicia pendit.

Val. Max., Fact. Et Dict. Mem. Lib., IX, 12, 2.

Vix ueri simile est in eripiendo spiritu idem gaudium potuisse quod fulmen, et tamen idem ualuit. nuntiata enim clade, quae ad lacum Trasimennum inciderat, altera mater, sospiti filio ad ipsam portam facta obuia, in complexu eius expirauit, altera, cum falso mortis filii nuntio maesta domi sederet, ad primum conspectum redeuntis exanimata est. genus casus inusitatum! quas dolor non extinxerat, laetitia consumpsit. sed minus miror, quod mulieres:

FONTE N. 10)

Sil., Pun., I, 48-9.

‘Intulerit Latio, sprete me, Troius’ inquit ‘exul Dardaniam et bis numina capta penates sceptraque fundarit uictor Lauinia Teucris, 45 dum Romana tuae, Ticine, cadauera ripae non capiant, famulusque mihi per Celtica rura sanguine Pergameo Trebia et stipantibus armis corporibusque uirum retro fluat, ac sua largo stagna reformidet Trasimennus turbida tabo, 50 dum Cannas tumulum Hesperiae campumque cruore Ausonio mersum sublimis Iapyga cernam teque uadi dubium coeuntibus, Aufide, ripis per clipeos galeasque uirum caesosque per artus uix iter Hadriaci rumpentem ad litora ponti.’ 55 haec ait ac iuuenem facta ad Mauortia flammam.

Sil., Pun., IV, 703.

at Poenus multo fluuium ueneratus honore / gramineas undis statuit socialibus aras, / nescius heu, quanto superi maiora mouerent, / et quos Ausoniae luctus, Trasimenne, parares. / Boiorum nuper populos turbauerat armis / 705 Flaminius, facilisque uiro tum gloria belli, / corde leuem atque astus inopem contundere gentem. / sed labor haud idem Tyrio certasse tyranno.

Sil., Pun., IV, 737-738.

‘O felix famae et Latio lacrimabile nomen 730 Hannibal, Ausoniae si te Fortuna creasset ad magnos uenture deos, cur fata tenemus? pelle moras. breuis est magni Fortuna fauoris. quantum uouisti, cum Dardana bella parenti iurares, fluet Ausonio tibi corpore tantum 735 sanguinis, et patrias satiabis caedibus umbras. nobis persolues meritos securus honores. namque ego sum celsis quem cinctum montibus ambit Tmolos missa manus, stagnis Trasimennus opacis.’ His agitur monitis et laetam numine pubem 740 protinus aeri praiceps rapit aggere montis. horrebat glacie saxa inter lubrica summo piniferum caelo miscens caput Apenninus. condiderat nix alta trabes, et uertice celso canus apex stricta surgebat ad astra pruina.

Sil., Pun., IV, 826-827.

ast ego te, Trasimenne, uago cum milite praiceps lustrabo et superis quaeram libamina belli. namque haud parua deus promissis spondet apertis, quae spectata, uiri, patriam referatis in urbem.’

Sil., Pun., V, 1-23.

Naides amplexus undosaque regna trementem. hinc dotale lacus nomen, lateque Hymenaeo conscia lasciuo Trasimennus dicitur unda.

Sil., Pun., V, 70-72.

ac super haec diuum genitor terrasque fretumque concutiens tonitru Cyclosum rapta caminis fulmina Tyrrhenas Trasimenni torsit in undas, ictusque aetheria per stagna potentia flamma fumauit lacus atque arserunt fluctibus ignes.

Sil., Pun., V, 580-583.

nec minus Herminium primis obruncat in armis, adsuetum, Trasimenne, tuos praedantibus hamis exhaurire lacus patriaeque alimenta senectae ducere suspenso per stagna iacentia lino.

FONTE N. 11)

App., Bell. Civ., 32-49.

[32] ἐκφανείσης δὲ παρ’ αὐτὰ τῆς ἐπιβουλῆς ὁ Λεύκιος οὐ θαρρῶν ἀμφοτέροις ἐκατέρωθεν οὖσιν ἐς χεῖρας ἰέναι ἐς Περυσίαν παρήλθεν, ἐχυρὰν πόλιν, καὶ παρ’ αὐτὴν ἐστρατοπέδευσε, τοὺς περὶ τὸν Οὐεντίδιον περιμένων. ὁμοῦ δ’ αὐτόν τε καὶ τὴν Περυσίαν ὁ Ἀγρίππας καὶ ὁ Σαλουιδιτηνὸς καὶ ὁ Καῖσαρ ἐπελθὼν τρισὶ στρατοπέδοις ἐκυκλώσαντο: καὶ τὸν ἄλλον στρατὸν ὁ Καῖσαρ ἐκάλει πανταχόθεν κατὰ σπουδὴν ὡς ἐπὶ τοῦτο δὴ κεφάλαιον τοῦ πολέμου, ἐν ᾧ Λεύκιον εἶχε περιειλημμένον. προὔπεμπε δὲ καὶ ἐτέρους, ἐμποδῶν εἶναι τοῖς ἀμφὶ τὸν Οὐεντίδιον ἐπιούσιν. οἱ δὲ καὶ αὐτοὶ διὰ σφῶν ὄκνουν ἐπείγεσθαι, τὸν τε πόλεμον ἀποδοκιμάζοντες ὅλως καὶ τὴν Ἄντωνίου γνῶμην οὐκ ἐπιστάμενοι καὶ τὴν ἡγεμονίαν τῆς στρατιᾶς οὐ παριέντες ἀλλήλοις κατ’ ἀξίωσιν οὐδέτερος. ὁ δὲ Λεύκιος οὐτ’ ἐς μάχην ἦει τοῖς περικαθημένοις, ἀμείνοσι καὶ πλέοσιν οὔσι καὶ γεγυμνασμένοις, νεοστράτευτον ἔχων τὸ πλεόν, οὔτε ἐς ὁδοιπορίαν, ἐνοχλησόντων αὐτὸν ὁμοῦ τοσῶνδε. Μάνιον δὲ ἐς τὸν Οὐεντίδιον καὶ Ἀσίνιον ἔπεμπε, ἐπείγειν αὐτοὺς βοηθεῖν πολιορκουμένῳ Λευκίῳ, καὶ Τισιητὸν μετὰ τετρακισχίλιον ἰπέων, λεηλατεῖν τὰ Καίσαρος, ἵνα ἀνασταίῃ. αὐτὸς δὲ παρήλθεν ἐς τὴν Περυσίαν ὡς ἐν ὄχυρᾳ πόλει χεϊμάσων, εἰ δέοι, μέχρι τοὺς περὶ τὸν Οὐεντίδιον ἀφικέσθαι.

[33] καὶ ὁ Καῖσαρ αὐτίκα μετὰ σπουδῆς ἅπαντι τῷ στρατῷ τὴν Περυσίαν ἀπετείχιζε χάρακι καὶ τάφρῳ, πεντήκοντα καὶ ἕξ σταδίους περιῶν διὰ τὸ τῆς πόλεως λοφῶδες καὶ σκέλη μακρὰ ἐπὶ τὸν

Τίβεριν ἐκτείνων, ἵνα τι ἐς τὴν Περυσίαν μὴ ἐσφέροίτο. ἀντεπονείτο γε μὴν καὶ ὁ Λεύκιος, ἑτέροις ὁμοίοις χαρακώμασι καὶ τάφροις τὴν πέζαν ὄχυρούμενος τοῦ λόφου. καὶ Φουλβία Οὐεντίδιον καὶ Ἀσίνιον καὶ Ἀτίον καὶ Καληνὸν ἐκ τῆς Κελτικῆς ἤπειγε βοηθεῖν Λευκίῳ καὶ στρατὸν ἄλλον ἀγείρασα Πλάγκον ἔπεμπεν ἄγειν Λευκίῳ. Πλάγκος μὲν δὴ τέλος τοῦ Καίσαρος ἐς Ῥώμην ὁδεῦον διέφθειρεν: Ἀσινίου δὲ καὶ Οὐεντιδίου σὺν μὲν ὄκνῳ καὶ διχονοίᾳ τῆς Ἀντωνίου γνώμης, διὰ δὲ Φουλβίαν ὅμως καὶ διὰ Μάνιον ἐς τὸν Λεύκιον ἰόντων καὶ τοὺς ἀποκλείοντας βιαζομένων, ὁ Καῖσαρ ὑπήντα σὺν Ἀγρίππᾳ, φυλακὴν τῆς Περυσίας καταλιπὼν. οἱ δὲ οὔτε τῷ συμβαλόντες ἀλλήλοις οὔτε σὺν προθυμίᾳ χωροῦντες, ὁ μὲν αὐτῶν ἐς Ῥάβενναν, ὁ δ' ἐς Ἀρίμινον, ὁ δὲ Πλάγκος ἐς Σπωλήτιον συνέφυγον. καὶ ὁ Καῖσαρ αὐτῶν ἐκάστῳ στρατὸν ἐπιστήσας, ἵνα μὴ πρὸς ἀλλήλους συνέλθοιεν, ἐς τὴν Περυσίαν ἐπανῆλθε καὶ μετὰ σπουδῆς τὰς τάφρους προσεσταύρου καὶ ἐδιπλασίαζε τὸ βάθος καὶ πλάτος ὡς τριάκοντα πόδας ἀμφοτέρωθεν εἶναι, τὸ τε περιτείχισμα ὕψους καὶ πύργους ἐπ' αὐτοῦ ξυλίνους δι' ἐξήκοντα ποδῶν ἴστη χιλίους καὶ πεντακοσίους: καὶ ἐπάλλεις τε ἦσαν αὐτῷ πυκναὶ καὶ ἡ ἄλλη παρασκευὴ πᾶσα διμέτρος, ἐς τε τοὺς πολιορκουμένους καὶ εἴ τις ἐξῴθη ἐπίοι. ἐγίγνετο δὲ ταῦτα σὺν πείραις πολλαῖς καὶ μάχαις, ἀκοντισταὶ μὲν ἀμεινόντων ὄντων τῶν Καίσαρος, συμπλέκεσθαι δὲ τῶν Λευκίου μονομάχων: καὶ πολλοὺς ἔκτεινον συμπλεκόμενοι.

[34] ὡς δὲ ἐξείργαστο πάντα τῷ Καίσαρι, λιμὸς ἤπτετο τοῦ Λευκίου, καὶ τὸ κακὸν ἠκμαζεν ἀγρίως ἄτε μὴδὲν αὐτοῦ μὴδὲ τῆς πόλεως προπαρασκευασμένης. ὣν ὁ Καῖσαρ αἰσθόμενος ἀκριβεστέρας τὰς φυλακὰς ἐποίησε. νομηνίας δὲ ἔτους ἐς τὴν ἐπιούσαν ἡμέραν οὔσης, φυλάξας ὁ Λεύκιος τὴν ἑορτὴν ὡς ἀμελείας τοῖς πολεμίοις αἰτίαν ἐξέθερε νυκτὸς ἐπὶ τὰς πύλας αὐτῶν ὡς διεκπαίστων αὐτοῦ καὶ στρατιᾶν ἐπαξόμενος ἑτέραν: πολλὴ γὰρ ἦν αὐτῷ πολλαχού. ταχὺ δὲ τοῦ πλησίον ἐφεδρεύοντος τέλους καὶ τοῦ Καίσαρος αὐτοῦ σὺν ταῖς στρατηγίσι σπείραις ἐπιδραμόντων, ὁ Λεύκιος μάλα προθύμως ἀγωνιζόμενος ἀνεώσθη. τῶν δ' αὐτῶν ἡμερῶν ἐν Ῥώμῃ, τοῦ σίτου τοῖς στρατευομένοις φυλασσομένου, τὸ πλῆθος τῷ πολέμῳ καὶ τῇ νίκῃ φανερώς ἐπηρῶντο καὶ ἐς τὰς οἰκίας ἐστρέχοντες ἐπὶ ἐρεῦνῃ σίτου, ὅσα εὔροισιν, ἤρπαζον.

[35] οἱ δ' ἀμφὶ τὸν Οὐεντίδιον αἰδούμενοι λιμῷ κάμνοντα Λεύκιον περιορᾶν, ἐχώρουν ἐς αὐτὸν ἅπαντες, βιαζόμενοι τοὺς Καίσαρος πανταχόθεν αὐτοὺς περικειμένους καὶ ἐνοχλοῦντας. ὑπαντῶντων δ' αὐτοῖς Ἀγρίππου τε καὶ Σαλουιδιανοῦ μετὰ δυνάμεως ἔτι πλείονος, ἔδεισαν, μὴ κυκλωθεῖεν, καὶ ἐς Φουλκινίον τι χωρίον ἐξέκλινα, ἐξήκοντα καὶ ἑκατὸν σταδίους τῆς Περυσίας διεστηκός: ἔνθα αὐτοὺς τῶν ἀμφὶ τὸν Ἀγρίππαν περικαθημένων πυρὰ πολλὰ ἤγειραν, σύμβολα τῷ Λευκίῳ. καὶ γνώμην ἐποιούντο Οὐεντιδίου μὲν καὶ Ἀσίνιος βαδίζειν καὶ ὡς μαχόμενοι, Πλάγκος δὲ ἔσσεσθαι μέσους Καίσαρός τε καὶ Ἀγρίππου, χρῆνα δ' ἔτι καταδοκεῖν τὰ γινόμενα: καὶ ἐκράτει λέγων ὁ Πλάγκος. οἱ δ' ἐν τῇ Περυσίᾳ τὰ μὲν πυρὰ ἰδόντες ἠδοντο, τῶν δ' ἀνδρῶν βραδυνόντων εἴκασαν καὶ τούσδε ἐνοχλεῖσθαι καὶ παυσασμένου τοῦ πυρὸς διεφθάρθαι. ὁ δὲ Λεύκιος τοῦ λιμοῦ πύζοντος ἐνυκτομάχησεν αὐθις ἐκ πρώτης φυλακῆς ἐς ἕω περὶ ἅπαν τὸ περιτείχισμα: καὶ οὐ δυναθεῖς ἀνέθορον αὐθις ἐς τὴν Περυσίαν καὶ τὰς ὑπολοίπους συλλογισάμενος τροφὰς ἀπέπειπε δίδοσθαι τοῖς θεράπουσι καὶ ἐφύλασσαν αὐτοὺς μὴδ' ἐκφυγεῖν, ἵνα μὴ γνωριμώτερον γένοιτο τοῖς πολεμίοις τὸ δεινόν. ἠλῶντο οὖν οἱ θεράποντες κατὰ πλῆθος καὶ κατέπιπτον ἐν τε αὐτῇ τῇ πόλει καὶ μέχρι τοῦ σφετέρου διατειχίσματος, πῶς εἴ τινα εὔροισιν ἢ φυλλάδα χλωρὰν, νεμόμενοι. καὶ τοὺς ἀποψύχοντας ὁ Λεύκιος ἐς τάφρους ἐπιμήκεις κατάρυσεν, ἵνα μήτε καιομένων ἐπίδηλον τοῖς ἐχθροῖς γένοιτο, μήτε σηπομένων ἀτμὸς καὶ νόσος.

[48] καθεζόμενος δ' ἐπὶ τοῦ βήματος ἐκάλει τὸν Λεύκιον ἐκ τῆς Περυσίας μετὰ τῶν ἐν τέλει Ῥωμαίων. καὶ κατήεσαν πολλοὶ μὲν ἀπὸ τῆς βουλῆς, πολλοὶ δὲ ἀπὸ τῶν καλουμένων ἱπέων, ἐν ὄψει πάντες οἰκτρᾶ καὶ ὀξεία μεταβολῇ. ἅμα δὲ ἐξήεσαν οὗτοι τῆς Περυσίας, καὶ φρουρὰ τὴν πόλιν περιέστη. ἐπεὶ δὲ ἀφίκοντο, Λεύκιον μὲν ὁ Καῖσαρ ἑαυτῷ παρεστήσατο, τῶν δὲ ἄλλων τοὺς μὲν οἱ φίλοι Καίσαρος, τοὺς δὲ οἱ λοχαγοὶ διέλαβον, προδεδιδαγμένοι πάντες ἐς τιμὴν ἀπάγειν ἅμα καὶ φυλακὴν ἄσημον. τοὺς δὲ Περυσίους ἀπὸ τοῦ τείχους παρακαλοῦντας ἐκέλευσεν ἤκειν, ἄνευ τῆς βουλῆς μόνης: καὶ ἐλθοῦσι συνέγνω. οἱ δὲ βουλευταὶ τότε μὲν φύλαξι παρεδόθησαν, μετ' οὐ πολὺ

δὲ ἀνηρέθησαν, χωρὶς Αἰμιλίου Λευκίου, ὃς ἐν Ῥώμῃ δικάζων ἐπὶ τῷ φόνῳ Γαίου Καίσαρος τὴν καταδικάζουσαν ἤνεγκε φανερῶς καὶ πάντας φέρειν ἐκέλευεν ὡς ἐκλυομένους μύσος.

[49] τὴν δὲ Περυσίαν αὐτὴν ἐγνώκει μὲν ὁ Καῖσαρ ἐς διαρπαγὴν ἐπιτρέψαι τῷ στρατῷ, Κέστιος δὲ τις αὐτῶν ὑπομαργότερος, ἐν Μακεδονίᾳ πεπολεμηκῶς καὶ ἐκ τοῦδε Μακεδονικὸν αὐτὸν ὀνομάζων, ἐνέπρησε τὴν οἰκίαν καὶ ἑαυτὸν ἐς τὸ πῦρ ἐνέβαλε, καὶ ἄνεμοι τὴν φλόγα ὑπολαβόντες περιήνεγκαν ἐκ ὅλην Περυσίαν, καὶ ἐνεπρήσθη χωρὶς τοῦ Ἡφαιστείου μόνου. τότε μὲν δὴ τῇ Περυσίᾳ τέλος ἦν, δόξαν ἀρχαιότητος ἐχούση καὶ ἀξιώσεως: ὑπὸ γὰρ Τυρρηγῶν πάλαι φασὶν αὐτὴν ἐν ταῖς πρώταις δωδέκα πόλεσιν ἐν Ἰταλίᾳ γενέθαι. διὸ καὶ τὴν Ἦραν ἔσεβον, οἷα Τυρρηγοί: τότε δὲ ὅσοι τὰ λειψανα τῆς πόλεως διέλαχον, τὸν Ἦφαιστον σφίσις ἔθεντο θεὸν εἶναι πάτριον ἀντὶ τῆς Ἦρας. τῆς δ' ἐπιούσης ὁ μὲν Καῖσαρ ἐσπένδετο ἅπασιν, ὁ δὲ στρατὸς οὐκ ἐπαύετο ἐπὶ τισὶ θορυβῶν, ἕως ἀνηρέθησαν: καὶ ἦσαν οἱ μάλιστα Καίσαρος ἐχθροί, Καννούτιος τε καὶ Γάιος Φλάμιος καὶ Κλώδιος ὁ Βιθυνικὸς καὶ ἕτεροι. τοῦτο μὲν δὴ τέλος ἦν τῆς ἐν Περυσίᾳ Λευκίου πολιορκίας, καὶ ὁ πόλεμος ὧδε ἐξελέλυτο, χαλεπώτατός τε καὶ χρόνιος ἐλπισθεὶς ἔσεσθαι τῇ Ἰταλίᾳ.

FONTI N. 12)

Svet., De vit. Caes., Aug. 13, 3; 14; 15.

[3] Partitis post uictoriam officiis cum Antonius Orientem ordinandum, ipse ueteranos in Italiam reducendos et municipalibus agris collocandos recepisset, neque ueteranorum neque possessorum gratiam tenuit, alteris pelli se, alteris non pro spe meritorum tractari querentibus. quo tempore L. Antonium fiducia consulatus, quem gerebat, ac fraternae potentiae res nouas molientem confugere Perusiam coegit et ad deditonem fame conpulit, non tamen sine magnis suis et ante bellum et in bello discriminibus. nam cum spectaculo ludorum gregarium militem in quattuordecim ordinibus sedentem excitari per apparitorem iussisset, rumore ab obtrectatoribus dilato quasi eundem mox et discruciatum necasset, minimum afuit quin periret concursu et indignatione turbae militaris. saluti fuit, quod qui desiderabatur repente comparuit incolumis ac sine iniuria. circa Perusinum autem murum sacrificans paene interceptus est a manu gladiatorum, quae oppido eruperat. Perusia capta in plurimos animaduertit, orare ueniam uel excusare se conantibus una uoce occurrens 'moriendum esse'. scribunt quidam trecentos ex dediticiis electos utriusque ordinis ad aram Diuo Iulio extractam Idibus Martiis hostiarum more mactatos. extiterunt qui traderent conspecto eum ad arma isse, ut occulti aduersarii et quos metus magis quam uoluntas contineret, facultate L. Antoni ducis praebita, detegerentur deuictisque is et confiscatis promissa ueteranis praemia soluerentur.

FONTI N. 13)

Procop., De Bell., 5.16, 1-7.

Βελισάριος δὲ τὰ Ῥώμης ὄρια κύκλῳ ἅπαντα μέχρι ἐς ποταμὸν Τίβεριν καταλαβὼν ἐκρατύνατο. καὶ ἐπειδὴ οἱ ἅπαντα ὡς ἄριστα εἶχε, πολλοὺς τῶν αὐτοῦ ὑπασπιστῶν ξὺν δορυφόροις ἄλλοις τε καὶ Ζαρτῆρι καὶ Χορσομάνῳ καὶ Αἰσχμάνῳ τοῖς Μασσαγέταις καὶ στρατιὰν ἄλλην Κωνσταντίνῳ ἔδωκεν, ἕς τε Τουσκίαν ἐκέλευεν ἰέναι, ἐφ' ᾗ παραστήσεται τὰ ἐκεῖνη χωρία. καὶ Βέσσαν ἐπήγγελλε καταλαβεῖν Ναρνίαν, πόλιν ἐχυρὰν μάλιστα ἐν Τουσκόις οὔσαν. ὁ δὲ Βέσσας οὗτος Γότθος μὲν ἦν γένος τῶν ἐκ παλαιοῦ ἐν Θράκῃ ὤκημένων, Θευδερίχῳ τε οὐκ ἐπισπομένων, ἠνίκα ἐνθένδε ἐς Ἰταλίαν ἐπήγε τὸν Γότθων λεῶν, δραστήριος δὲ καὶ ἀγαθὸς τὰ πολέμια. στρατηγὸς τε γὰρ ἦν ἄριστος καὶ αὐτουργὸς δεξιός. καὶ Βέσσας μὲν οὕτι ἀκουσίῳ τῶν οἰκητόρων Ναρνίαν ἔσχε, Κωνσταντῖνος δὲ Σπο-

λίτιόν τε καὶ Περυσίαν καὶ ἄλλα ἄττα πολίσματα παρεστήσατο οὐδενὶ πόνῳ. ἐθελοῦσι οἱ γὰρ αὐτὸν ταῖς πόλεσι Τούσκοι ἐδέχοντο. φρουρὰν οὖν ἐν Σπολιτίῳ καταστησάμενος αὐτὸς ζὺν τῷ ἄλλῳ στρατῷ ἐν Περυσίᾳ τῇ Τούσκων πρώτη ἡσύχαζεν. Οὐίτιγίς δὲ ταῦτα ἀκούσας στρατιάν τε καὶ ἄρχοντας Οὐνίλαν τε καὶ Πίσσαν ἐπ' αὐτοὺς ἔπεμπε. οἷς Κωνσταντῖνος ὑπαντίσας ἐν τῷ Περυσίας προαστείῳ ἐς χεῖρας ἦλθε. πλήθει δὲ τῶν βαρβάρων ὑπεραιρόντων ἀγχώματος μὲν τὰ πρῶτα ἐγεγόνει ἡ μάχη, μετὰ δὲ Ῥωμαῖοι τῇ σφῶν ἀρετῇ καθυπέρτεροι γεγενημένοι τοὺς πολεμίους ἐτρέψαντο, φεύγοντάς τε οὐδενὶ κόσμῳ σχεδὸν τι ἅπαντας ἐκτεινον. καὶ ζῶντας ἐλόντες τοὺς τῶν πολεμίων ἄρχοντας παρὰ Βελισάριον ἔπεμψαν.

Procop., de bellis, 5.17, 1-10.

Βελισάριος δὲ, ἐπεὶ Γόθους πανδημεὶ στρατεύεσθαι ἐπ' αὐτὸν ἤκουσε, διηπορεῖτο. οὔτε γὰρ τοὺς ἀμφὶ Κωνσταντῖνόν τε καὶ Βέσσαν ἀπολείπεσθαι ἠθέλεν, ἄλλως τε καὶ ὀλίγης οἱ τῆς στρατιᾶς παντάπασιν οὔσης, καὶ τὰ ἐν Τούσκοις ἐκλιπεῖν ὀχυρώματα ἐδόκει οἱ ἀξύμφορον εἶναι, ὅπως δὴ μὴ ταῦτα ἐπὶ Ῥωμαίοις Γόθοι ἐπιτειχίσματα ἔχοιεν. λογισάμενος οὖν Κωνσταντῖνῳ τε καὶ Βέσσᾳ ἐπέστειλε φρουρὰν μὲν ἐν τοῖς ἀναγκαιοτάτοις τῶν ἐκείνη ἀπολιπεῖν χωρίων, ὅση δὴ φυλάσσειν αὐτὰ ἰκανὴ εἶη, αὐτοὺς δὲ τῷ ἄλλῳ στρατῷ ἐς Ῥώμην κατὰ τάχος ἰέναι. καὶ Κωνσταντῖνος μὲν κατὰ ταῦτα ἐποίησε. ἐν τε γὰρ Περυσίᾳ καὶ Σπολιτίῳ φρουρὰν καταστησάμενος ζὺν τοῖς ἄλλοις ἅπασιν ἐς Ῥώμην ἀπήλαυσε. Βέσσα δὲ σχολαιτέρον τὰ ἐν Ναρνίᾳ καθισταμένου ζυνέπεσε τὴν δίοδον ἐνθὲνδε ποιουμένων τῶν πολεμίων ἐμπλεᾶ Γόθων τὰ ἐν τῷ προαστείῳ πεδία εἶναι. πρόδρομοι δὲ οὗτοι πρὸ τῆς ἄλλης στρατιᾶς ἦσαν· οἷς δὴ Βέσσας ἐς χεῖρας ἐλθὼν τοὺς τε κατ' αὐτὸν παρὰ δόξαν ἐτρέψατο καὶ πολλοὺς κτείνας, ἐπειδὴ τῷ πλήθει ἐβιάζετο, ἐς Ναρνίαν ἀνεχώρησεν. ἐνταῦθα τε φρουροὺς ἀπολιπὼν, καθάπερ οἱ ἐπέστειλε Βελισάριος, ἐς Ῥώμην κατὰ τάχος ἦει παρέσεσθαι τε ὅσον οὔπω τοὺς πολεμίους ἀπήγγελλε. Ῥώμης γὰρ Ναρνία πενήκοντα καὶ τριακοσίους σταδίους διέχει. Οὐίτιγίς δὲ Περυσίας μὲν καὶ Σπολιτίου ἀποπειράσθαι ἥκιστα ἐνεχείρει. τὰ γὰρ χωρία ἐχυρὰ ὡς μάλιστα ἐστὶ, καὶ τρίβεσθαι οἱ τὸν χρόνον ἐνταῦθα οὐδαμῇ ἠθέλε. μόνον γὰρ οἱ ἐν ἐπιθυμίᾳ ἐγένετο Βελισάριον οὔπω ἀποδράντα ἐν Ῥώμῃ εὐρέσθαι. ἀλλὰ καὶ Ναρνίαν ἔχεσθαι πρὸς τῶν [Ῥώμης] πολεμίων μαθὼν οὐδὲν ἐνταῦθα κινεῖν ἠθέλε, δυσπρόσοδόν τε καὶ ἄλλως ἄναντες ὄν τὸ χωρίον εἰδώς. κεῖται μὲν γὰρ ἐν ὑψηλῷ ὄρει. ποταμὸς δὲ Νάρνος [ἔς] τὸν τοῦ ὄρους παραρρεῖ πρόποδα, ὃς καὶ τὴν ἐπωνυμίαν τῇ πόλει παρέσχεν. ἄνοδοί τε δύο ἐνταῦθα

δὴ ἄγουσιν, ἢ μὲν πρὸς ἀνίσχοντα ἥλιον, ἢ δὲ πρὸς
δύοντα.

Procop., de bellis 6, 2, 2-38.

Εὐθάλιος δὲ τις ἀμφὶ θερινὰς τροπὰς ἐς Ταρακίαν ἐκ Βυζαντίου ἦκε, χρήματα ἔχων ἄπερ τοῖς στρατιώταις βασιλεὺς ᾔφλε. δείσας τε μὴ κατὰ τὴν ὁδὸν ἐντυχόντες πολέμιοι τὰ χρήματά τε ἀφέλωνται καὶ αὐτὸν κτείνωσι, γράφει πρὸς Βελισάριον ἀσφαλῆ οἱ ἐς Ῥώμην τὴν πορείαν ποιήσασθαι. ὁ δὲ ἄνδρας μὲν ἑκατὸν τῶν αὐτοῦ ὑπασπιστῶν δοκίμους ἀπολεξάμενος ζὺν δορυφόροις δύο πέμπει ἐς Ταρακίαν οἵπερ αὐτῶ τὰ χρήματα ξυγκομίσειεν. δόκησιν δὲ αἰεὶ τοῖς βαρβάροις παρείχετο ὡς παντὶ τῶ στρατῶ μαχεσόμενος, ὅπως μὴ ἐνθένδε τῶν πολεμίων τινὲς ἢ τροφῶν ξυκομιδῆς ἔνεκα ἢ ἄλλου ὄτουοῦν ἴωσιν. ἐπεὶ δὲ τῆ ὑστεραία τοὺς ἀμφὶ Εὐθάλιον ἔγνω παρέσεσθαι, διεϊπέ τε καὶ διεκόσμηι ὡς ἐς μάχην τὸ στράτευμα, καὶ οἱ βάρβαροι ἐν παρασκευῇ ἦσαν. ὅλην μὲν οὖν δείλην πρῶϊαν κατεῖχεν ἀμφὶ τὰς πύλας τοὺς στρατιώτας. ἦδει γὰρ Εὐθάλιόν τε καὶ τοὺς ζὺν αὐτῶ ἐς νύκτα ἀφίξεσθαι. ἐς δὲ ἡμέραν μέσσην ἄριστον ἐκέλευε τὸ στράτευμα αἰρεῖσθαι, καὶ οἱ Γότθοι ταῦτο τοῦτο ἐποίουν, ἐς τὴν ὑστεραίαν αὐτὸν οἰόμενοι τὴν ξυμβολὴν ἀποτίθεσθαι. ὀλίγω δὲ ὕστερον Μαρτῖνον μὲν καὶ Βαλεριανὸν ζὺν τοῖς ἐπομένοις ἐς Νέρωνος πεδίον Βελισάριος ἔπεμψε, ζυνταράσσειν ὅτι μάλιστα ἐπιστείλας τὸ τῶν πολεμίων στρατόπεδον. ἐκ δὲ πυλίδος Πιγκιανῆς ἰππέας ἑξακοσίους ἐπὶ τῶν βαρβάρων τὰ χαρακώματα ἔστελλεν. οἷς δὴ τρεῖς τῶν αὐτοῦ δορυφόρων ἐπέστησεν, Ἀρτασίρην τε ἄνδρα Πέρσην καὶ Βώχαν Μασσαγέτην γένος καὶ Κουτίλαν Θράκα. καὶ πολλοὶ μὲν αὐτοῖς τῶν ἐναντίων ἀπήντησαν. χρόνον δὲ πολὺν ἢ μάχη <ἐν> χερσὶν οὐκ ἐγένετο, ἀλλ' ἐπιούσι τε ὑπεχώρουν ἀλλήλοις καὶ τὰς διώξεις ἐκάτεροι ἀγχιστρόφους ποιούμενοι ἐφώκεισαν βουλομένοις ἐς τοῦτο σφίσι δαπανᾶσθαι τὸν τῆς ἡμέρας χρόνον. προϊόντες μέντοι ὀργῇ ἐς ἀλλήλους εἶχοντο ἤδη. καρτερᾶς τε γεγενημένης τῆς ξυμβολῆς, ἐκατέρων μὲν πολλοὶ καὶ ἄριστοι ἔπεσον, ἀμφοτέροις δὲ ἀπὸ τε τῆς πόλεως καὶ τῶν χαρακωμάτων ἐπίκουροι ἦλθον. ὧν δὲ ἀναμιγνυμένων τοῖς μαχομένοις ἔτι μᾶλλον ὁ πόνος ἐπὶ μέγα ἦρετο. καὶ ἡ κραυγὴ τὴν τε πόλιν καὶ τὰ στρατόπεδα περιλαβοῦσα τοὺς μαχομένους ἐξέπλησσε. τέλος δὲ Ῥωμαῖοι ἀρετῇ ὡσάμενοι τοὺς πολεμίους ἐτρέψαντο. ἐν τούτῳ τῶ ἔργῳ Κουτίλας μέσσην τὴν κεφαλὴν ἀκοντίῳ πληγείς καὶ ταύτη τὸ δοράτιον ἐμπεπηγὸς ἔχων ἐδίωκε. τῆς τε τροπῆς γενομένης ἅμα τοῖς περιοῦσιν ἐς τὴν πόλιν ἀμφὶ ἡλίου δύσιν ἐσήλασε, κραδαινομένου οἱ ἐν τῇ κεφαλῇ τοῦ ἀκοντίου, θέαμα λόγου πολλοῦ ἄξιον. ἐν τούτῳ δὲ καὶ Ἄρζην, τῶν Βελισαρίου ὑπας-

πιστῶν ἕνα, τῶν τις Γότθων τοξότης μεταξὺ τῆς τε ῥινὸς καὶ ὀφθαλμοῦ τοῦ δεξιοῦ βάλλει. καὶ τοῦ μὲν τοξεύματος ἡ ἀκίς ἄχρι ἐς τὸν αὐχένα ὀπίσω διήλθεν, οὐ μέντοι διεφάνη, τοῦ δὲ ἀτράκτου τὸ λειπόμενον ἐπὶν τε τῷ προσώπῳ καὶ ἵππευομένου τοῦ ἀνθρώπου ἐσείετο. ὃν δὴ ξὺν τῷ Κουτίλῳ θεώμενοι ἐν θαύματι μεγάλῳ ἐποιοῦντο Ῥωμαῖοι, ὅτι δὴ ἵππεύοντο, οὐδεμίαν ἐπιστροφὴν τοῦ κακοῦ ἔχοντες. ταῦτα μὲν οὖν ἐφέρετο τῆδε.

Ἐν δὲ Νέρωνος πεδίῳ τὰ βαρβάρων πράγματα καθυπέρτερα ἦν. οἱ τε ἀμφὶ Βαλεριανὸν καὶ Μαρτῖνον, πλήθει πολλῶν πολεμίων μαχόμενοι, καρτερῶς μὲν ὑφίσταντο, ἐπασχον δὲ τὰ δεινότερα, καὶ κινδύνου ἐς μέγα τι ἀφίκοντο χρήμα. καὶ τότε δὴ Βελισάριος Βόχαν ἐκέλευεν ἐπαγόμενον τοὺς ξὺν αὐτῷ ἀκραϊφνέσι σώμασί τε καὶ ἵπποις ἐκ τῆς ξυμβολῆς ἐπανήκοντας ἐς Νέρωνος πεδίον ἰέναι. ἡδὴ δὲ ἦν τῆς ἡμέρας ὄψε. καὶ Ῥωμαῖοις τῶν ἀμφὶ Βόχαν ἐπιβεβοηθηκότων ἐκ τοῦ αἰφνιδίου τροπῆ τῶν βαρβάρων ἐγένετο, ἐς ἣν ἐπὶ πλεῖστον Βόχας ἐμπεσῶν ἐς κύκλωσιν δυοκαίδεκα πολεμίων δόρατα φερόντων ἀφίκετο. καὶ αὐτὸν ἔπαισαν μὲν ὁμοῦ τοῖς δόρασιν ἅπαντες. τοῦ δὲ θώρακος ὑφισταμένου αἱ μὲν ἄλλαι πληγαὶ οὐ σφόδρα ἐλύπουν, εἷς δὲ τῶν Γότθων ἐξόπισθεν ὑπὲρ μασχάλην τὴν δεξιὰν γυμνοῦ τοῦ σώματος ἄγχιστα τοῦ ὤμου ἐπιτυχῶν ἐπληξε τὸν νεανίαν, οὐ καιρίαν μέντοι, οὐδὲ ἐς θανάτου κίνδυνον ἄγουσαν. ἔμπροσθεν δὲ ἄλλος μηρὸν αὐτοῦ τὸν εὐάνυμον νύξας τὸν ταύτη μυῶνα οὐκ εὐθείᾳ τινί, ἀλλ' ἐγκαρσίᾳ πληγῆ ἔτεμε. Βαλεριανὸς δὲ καὶ Μαρτῖνος τὰ ποιούμενα κατεῖδόν τε καὶ οἱ ἐπιβεβοηθηκότες ὡς τάχιστα ἔτρεψάν τε τοὺς πολεμίους καὶ τοῦ χαλινοῦ τοῦ Βόχα ἵππου ἄμφω λαβομένω ἐς τὴν πόλιν ἀφίκοντο. νύξ τε ἐπεγένετο καὶ ξὺν τοῖς χρήμασιν Εὐθάλιος ἦλθεν.

Ἐπεὶ δὲ ἅπαντες ἐν τῇ πόλει ἐγένοντο, τῶν τραυματῶν ἐπεμελοῦντο. Ἄρζου μὲν οὖν τὸ βέλος ἀπὸ τοῦ προσώπου ἀφέλκεσθαι βουλόμενοι οἱ ἱατροὶ χρόνον τινὰ ἤσχαλλον, οὐχ ὅτι τοῦ ὀφθαλμοῦ ἔνεκεν, ὃν δὴ οὐκ ἄν ποτε σωθήσεσθαι ὑπετόπαζον, ἀλλ' ὅπως μὴ ὑμένων τε καὶ νεύρων τρήσεσιν, οἷα πολλὰ ἐνταῦθά ἐστιν, ἄνδρα τῆς Βελισαρίου οἰκίας ἄριστον διαφθειρωσιν. ἔπειτα δὲ τῶν τις ἱατρῶν, Θεόκτιστος ὄνομα, ὀπισθεν ἐς τὸν αὐχένα ἐρείσας ἐπυθάνετο τοῦ ἀνθρώπου εἰ λίαν ἀλγοίη. τοῦ δὲ ἀλγεῖν φήσαντος, “οὐκοῦν αὐτός τε σωθήσῃ,” εἶπε, “καὶ τὴν ὄσιν οὐκ ἂν βλαβήσῃ.” ταῦτα δὲ ἰσχυρίσατο τεκμηράμενος, ὅτι τοῦ βέλους ἡ ἀκίς τοῦ δέρματος οὐ πόρρω διήκει. τοῦ μὲν οὖν ἀτράκτου ὅσον ἔξω ἐφαίνετο ἐκτεμῶν ἔρριψε, διελὼν δὲ τῶν ἰνίων τὸ δέρμα, οὗ μάλιστα ὁ ἀνὴρ πολυώδυνος ἦν, ἐντεῦθεν πόνῳ οὐδενὶ τὴν ἀκίδα ἐφείλκυσε, τρισὶ τε προῦχουσαν ὀπίσω ὀξεῖαις καὶ μοῖραν

τοῦ βέλους τὴν λειπομένην ζὺν αὐτῇ φέρουσαν. οὕτω τε Ἄρξης κακῶν τε παντάπασιν ἀπαθῆς ἔμεινε καὶ οὐδὲ ἴχνος αὐτοῦ τῆς πληγῆς ἐς τὸ πρόσωπον ἀπελείπετο. Κουτίλας δὲ βιαιότερον τοῦ δορατίου ἐκ τῆς κεφαλῆς ἀφαιρεθέντος (ἐπεπήγει γὰρ ἐπὶ πλεῖστον) ἐς λειποθυμίαν ἐξέπεσεν. ἐπεὶ δὲ οἱ φλεγμαίνειν αἱ τῆδε μήνιγγες ἤρξαντο, φρενίτιδι νόσῳ ἀλοῦς οὐ πολλῶ ὕστερον ἐτελεύτησε. Βώχαν μέντοι αὐτίκα αἵματός τε ῥύσις ἀφατος ἐκ τοῦ μηροῦ ἔσχε καὶ τεθηξομένῳ οὐκ ἐς μακρὰν ἐφίκει. αἴτιον δὲ τούτου εἶναι ἰατροὶ ἔλεγον, ὅτι οὐκ ἐπ' εὐθείας, ἀλλ' ἐγκαρσία ἐντομῇ τὸν μυῶνα ἢ πληγὴ ἔκοψεν. ἡμέραις γοῦν ἀπέθανε τρισὶν ὕστερον. διὰ ταῦτα μὲν οὖν Ῥωμαῖοι τὴν νύκτα ὅλην ἐκείνην ἐν πένθει μεγάλῳ ἐγένοντο. Γότθων δὲ θρηνοὶ τε πολλοὶ καὶ κωκυτοὶ μεγάλοι ἐκ τῶν χαρακωμάτων ἠκούοντο. καὶ ἐθαύμαζόν γε Ῥωμαῖοι, ἐπεὶ οὐδὲν ἐδόκει πάθος ζυμβῆναι τοῖς πολεμίοις λόγου ἄξιον τῇ προτεραίᾳ, πλὴν γε δὴ ὅτι οὐκ ὀλίγοι αὐτῶν ἐν ταῖς ζυμβολαῖς διεφθάρησαν. ὅπερ καὶ πρότερον αὐτοῖς οὐδὲν τι ἦσσαν, εἰ μὴ καὶ μᾶλλον, ζυννεχθὲν οὐ λίαν γε αὐτοὺς διὰ τὴν πολυανθρωπίαν ἐτάραξεν. ἐγνώσθη μέντοι τῇ ὕστεραίᾳ ὡς ἄνδρας δοκίμους ἐς τὰ μάλιστα τοῦ ἐν Νέρωνος πεδίῳ στρατοπέδου Γότθοι ἐθρήνουν, οὓς δὴ ὁ Βώχας ἐν τῇ πρώτῃ ὀρμῇ ἔκτεινεν. ἐγένοντο δὲ καὶ ἄλλαι οὐκ ἀξιόλογοι ζυμβολαί, ἄσπερ μοι ζυγγράψαι οὐτι ἀναγκαῖον ἔδοξεν εἶναι. πάσας μέντοι ἑπτὰ καὶ ἐξήκοντα ἐν τῆδε τῇ πολιορκίᾳ ζυνηνέχθη γενέσθαι, καὶ δύο δὴ ἄλλας ὑστάτας, αἱ μοι ἐν τοῖς ὀπισθεν λόγοις εἰρήσονται. τότε δὲ ὁ τε χειμῶν ἔληγε καὶ τὸ δεῦτερον ἔτος ἐτελεύτα τῷ πολέμῳ τῷδε, ὃν Προκόπιος ζυνέγραψεν.

Procop., de bellis, 6.13.1-18.

Βελισάριος δὲ ἀμφὶ θερινὰς τροπὰς ἐπὶ τε Οὐίτιγιν καὶ τὸ Γότθων στρατόπεδον ἦει, ὀλίγους μὲν τινες φρουρᾶς ἔνεκα ἐν Ῥώμῃ ἀπολιπὼν, τοὺς δὲ ἄλλους ζὺν αὐτῷ ἅπαντας ἐπαγόμενος. πέμψας τέ τινες ἐς Τουδέραν τε καὶ Κλούσιον χαρακώματα ἐπήγγειλε ποιεῖσθαι, οἷς δὴ ἔψεσθαί τε ἔμελλε καὶ ζυμπολιορκήσειν τοὺς τῆδε βαρβάρους. οἱ δὲ, ἐπεὶ προσιόντα τὸν στρατὸν ἔμαθον, οὐχ ὑποστάντες τὸν κίνδυνον πρέσβεις τε παρὰ Βελισάριον ἔπεμψαν καὶ παραδώσειν ὁμολογία σφᾶς τε αὐτοὺς καὶ πόλιν ἐκατέραν ὑπέσχοντο, ἐφ' ᾧ κακῶν ἀπαθεῖς μείνωσι. παραγενομένῳ τέ οἱ ἐπιτελῆ τὴν ὑπόσχεσιν ἐποίησαντο. ὁ δὲ Γότθος μὲν ἅπαντας ἐνθὲνδε ἀναστήσας ἐπὶ Σικελίας τε καὶ Νεαπόλεως ἔπεμψεν, ἐν δὲ Κλουσίῳ καὶ Τουδέρα φρουρὰν καταστησάμενος πρόσω ἦγε τὸ στρατεύμα. ἐν τούτῳ δὲ Οὐίτιγιν στρατιὰν ἄλλην καὶ ἄρχοντα Οὐάκιμον ἐς Αὐξιμον πέμψας τοῖς ἐκείνη Γότθοις ἐκέλευεν ἀναμίγνυσθαι, καὶ ζὺν αὐτοῖς ἐπὶ

τοὺς ἐν Ἀγκῶνι πολεμίους ἰόντας ἀποπειράσασθαι τοῦ ταύτη φρουρίου. ὁ δὲ Ἀγκῶν οὗτος πέτρα τις ἐστὶν ἐγγώνιος, ἀφ' οὗ καὶ τὴν προσηγορίαν εἴληφε ταύτην· ἀγκῶνι γὰρ ἐπὶ πλεῖστον ἐμφερῆς ἐστίν. ἀπέχει δὲ σταδίους ὀγδοήκοντα πόλεως μάλιστα Αὐξίμου, ἧς δὴ ἐστὶν ἐπίγειον. καὶ τὸ μὲν τοῦ φρουρίου ὄχυρωμα ἐπὶ πέτρας τῆς ἐγγωνίου ἐν ἀσφαλεῖ κεῖται, τὰ δὲ ἐκτὸς ἅπαντα οἰκοδομήματα, καίπερ ὄντα πολλὰ, ἐκ παλαιοῦ ἀτείχιστα ἦν.

Procop., de bellis, 7.12, 18-20.

βάλλει καὶ αὐτὸς θνήσκει. Ἀσίσηνοί τε τοῖς παροῦσιν ἀπορούμενοι, αὐτίκα τὴν πόλιν τοῖς πολεμίους ἐνέδοσαν. πέμψας δὲ καὶ παρὰ Κυπριανὸν εὐθύς Τουτίλας, ἐνδοῦναι οἱ αὐτῷ Περυσίαν ἡξίου, δεδιττόμενος μὲν, ἦν ἀπειθήσει, χρήμασι δὲ αὐτὸν δωρήσασθαι μεγάλοις ἐπαγγελόμενος, ἦν γε ταῦτα ἐπιτελοῖη. ἐπεὶ τέ οἱ πρὸς Κυπριανοῦ οὐδὲν προὔχεται, τῶν ἐκείνου δορυφόρων ἕνα, Οὐλιφὸν ὄνομα, χρήμασιν ἀναπέθει δόλω τὸν ἄνθρωπον διαχρήσασθαι. Οὐλιφος μὲν οὖν μόνω τῷ Κυπριανῷ ἐντυχῶν ἐκτείνε τε αὐτὸν καὶ παρὰ Τουτίλαν φεύγων ὄχετο. οὐδὲν δὲ ἦσσαν οἱ Κυπριανοῦ στρατιῶται βασιλεῖ τὴν πόλιν ἐφύλασσαν, διὸ δὴ Γότθοι ἐνθένδε ἀναχωρεῖν ἔγνωσαν.

Procop., de bellis, 7.23, 5-7.

στρατόπεδον. στείλας δὲ τινὰ καὶ παρὰ τὸν ἄρχοντα τοῦ ἐν Περυσίᾳ φυλακτηρίου ἐκέλευεν οἱ στράτευμα ὅτι τάχιστα ἐς Σπολίτιον πέμψαι, τοῦ παντὸς λόγου τὴν δὴλωσιν ποιησάμενος. Ὀδολγὰν δὲ Οὐννος ἦρχε τότε τῆς ἐν Περυσίᾳ φρουρᾶς, Κυπριανοῦ πρὸς τοὺς αὐτοῦ δορυφόρων, ὡς μοι ἐμπροσθεν εἶρηται, δόλω ἐξ ἀνθρώπων ἀφανισθέντος. ὅσπερ ξὺν στρατεύματι ἐπὶ τὸ Σπολίτιον ἦει.

Procop., de bellis, 7.25, 1-5.

Ἐτύγχανε δὲ πολλῷ πρότερον στράτευμα ἐπὶ Περυσίαν ὁ Τουτίλας στείλας, οἷπερ ἀμφὶ τὸν τῆς πόλεως περίβολον ἐνστρατοπεδευσάμενοι ἐπολιόρκουν ἐς τὸ ἀκριβὲς τοὺς ταύτη Ῥωμαίους. καὶ ἐπεὶ τῶν ἐπιτηδείων αὐτοὺς σπανίζοντας ἦσθοντο ἤδη, πέμψαντες παρὰ Τουτίλαν ἐδέοντο παντὶ τῷ στρατῷ ἐνταῦθα ἰέναι, ῥᾶον ἂν οὕτω καὶ ἀπονώτερον ἐξελεῖν Περυσίαν τε καὶ τοὺς ἐνταῦθα Ῥωμαίους οἰόμενοι. Τουτίλας δὲ οὐ λίαν ἐς τὰ ἐπαγγελόμενα προθυμουμένους τοὺς βαρβάρους ὁρῶν παραίνεσίν τινα ποιεῖσθαι ἐς αὐτοὺς ἤθελε.

τοσαῦτα ὁ Τουτίλας εἰπὼν ἐπὶ Περυσίαν ἐξῆγε τὸ στράτευμα, ἐνταῦθά τε ἀφικόμενοι ἄγχιστα τοῦ περιβόλου ἐστρατοπεδεύσαντο καὶ ἐγκαθεζόμενοι ἐς πολιορκίαν καθίσταντο.

Procop., de bellis, 7.35, 2-5.

τότε δὲ καὶ Περυσίαν πόλιν, ἥ πρώτη ἐν Τούσκοις οὔσα ἐτύγγανε, πικρότατα πολιορκουμένην ἀπέλιπεν, ἥπερ αὐτοῦ ἔτι ὁδῶ ἰόντος κατ' ἄκρας ἐάλω.

Procop., de bellis, 8.33, 10-12.

ἔπεμψε δὲ καὶ τινὰς ἀποπειρασομένους τοῦ ἐν Περυσίᾳ φυλακτηρίου. ἡγοῦντο δὲ τῶν ἐν Περυσίᾳ φρουρῶν αὐτόμολοι γεγονότες Ῥωμαῖοι δύο, Μελιγῆ-διδός τε καὶ Οὔλιφος, ὅσπερ Κυπριανοῦ δορυφόρος γεγωνὸς πρότερον, Τουτίλα πολλά οἱ ἐπαγγειλαμένῳ ἀναπεισθεῖς Κυπριανὸν τότε ἄρχοντα τοῦ ἐνταῦθα φυλακτηρίου δόλῳ ἔκτεινεν. ὁ μὲν οὖν Μελιγῆδιος λόγους τοῦ Ναρσοῦ ἐνδεξάμενος ἐβουλεύετο ξὺν τοῖς οἱ ἐπομένοις Ῥωμαίοις τὴν πόλιν ἐνδοῦναι, οἱ δὲ ἀμφὶ τὸν Οὔλιφον τῶν πρᾶσσομένων αἰσθόμενοι ξυνίσταντο ἐπ' αὐτοὺς ἐκ τοῦ ἐμφανοῦς. καὶ Οὔλιφος μὲν ξὺν τοῖς οἱ ὁμογνωμονοῦσιν αὐτοῦ διεφθάρη, Μελιγῆδιος δὲ παρέδωκε Περυσίαν Ῥωμαίοις αὐτίκα. τῷ μέντοι Οὔλίφῳ ξυνέβη τίσις ἐκ τοῦ θεοῦ δηλονότι ἐπιπεσοῦσα, ἐν αὐτῷ μάλιστα διεφθάρθαι τῷ χώρῳ, ἵνα δὴ αὐτὸς τὸν Κυπριανὸν διεχρήσατο. ταῦτα μὲν δὴ οὕτω κεχώρηκε.

Tab. peut.

Segmento III, 5 tratto Perugia-Chiusi

Segmento IV, Roma-Vettona³.

³ Levi, Levi 1976.

Registro delle fonti epigrafiche (capitolo IV vol. I).

Epigrafi etrusche da Perugia

NUMERO PROGRESSIVO: 3

ID: 242

REGIONE: Umbria

PROVINCIA: Perugia

COMUNE: Perugia

LOCALITA': Bulagaio

DESCRIZIONE: necropoli ubicata nell'area in attraversata dalla via che conduceva all'arco di Augusto.

RIFERIMENTI:

CIE 3338 urna ovale

CIE 3339 urna fittile

CIE 3340 urna

CIE 3341 urna

Bratti 2007, pp. 135-138.

NUMERO PROGRESSIVO: 9

ID: 265

REGIONE: Umbria

PROVINCIA: Perugia

COMUNE: Perugia

LOCALITA': Sperandio

DESCRIZIONE: Necropoli con tombe a camera lungo l'asse viario nord della città.

RIFERIMENTI:

CIE 3333 urna

CIE 3334 urna

CIE 3335 urna

CIE 3336 urna

CIE 3337 urna

NUMERO PROGRESSIVO: 11

ID: 267

REGIONE: Umbria

PROVINCIA: Perugia

COMUNE: Perugia

LOCALITA': Porta Sant'Angelo.

DESCRIZIONE: iscrizione di reimpiego nel muro della Chiesa di Sant'Angelo, lungo la viabilità nord in uscita dalla città, poiché la struttura mostra una grande quantità di materiali reimpiegati e l'area è ricca di necropoli si preferisce posizionare il dato.

RIFERIMENTI:

CIE 4539 lastra di travertino.

NUMERO PROGRESSIVO: 20

ID: 264

REGIONE: Umbria

PROVINCIA: Perugia

COMUNE: Perugia

LOCALITA': Santa Caterina Vecchia

DESCRIZIONE:

RIFERIMENTI:

CIE 3327 coperchio di urna

CIE 3328 coperchio di urna

CIE 3329 coperchio di urna

CIE 3330 coperchio di urna

CIE 3331 urna

CIE 3332 urna

NUMERO PROGRESSIVO: **21**

ID: 273

REGIONE: Umbria

PROVINCIA: Perugia

COMUNE: Perugia

LOCALITA': Monte Morcino Vecchio

DESCRIZIONE: A Monte Morcino Vecchio presso la villa della famiglia Ugolini si rinvennero urne etrusche iscritte. Non si conosce l'esatta entità, ma si ha testimonianza di un coperchio di urna con figura femminile recumbente e iscrizione, di cui lo stesso Vermiglioli dice essere forse "perita": Una seconda urna è andata successivamente dispersa. Guardabassi afferma che agli inizi del sec. XIX venne condotto uno scavo sulla pendice del colle di Monte Morcino e ricorda che da quelle indagini emersero "figuline maestrevolmente dipinte e qualche statuetta ed utensile di bronzo".

RIFERIMENTI:

CIE 4252 coperchio di urna.

CIE 4588 urna.

CIE 4576 piccola urna nella villa Ugolini.

CIE 3435 urna presso la villa Ugolini.

NUMERO PROGRESSIVO: **23**

ID: 263

REGIONE: Umbria

PROVINCIA: Perugia

COMUNE: Perugia

LOCALITA': Villa Barbiellini

DESCRIZIONE: La tomba aveva 5 urne in travertino.

RIFERIMENTI: Berichillo 2004, p. 235.

NUMERO PROGRESSIVO: **26**

ID: 260

REGIONE: Umbria

PROVINCIA: Perugia

COMUNE: Perugia

LOCALITA': Centova.

DESCRIZIONE: urne della famiglia Alfa.

RIFERIMENTI: Feruglio 1977, pp. 110-117.

NUMERO PROGRESSIVO: **27**

ID: 151

REGIONE: Umbria

PROVINCIA: Perugia

COMUNE: Perugia

LOCALITA': Pian di Massiano
DESCRIZIONE: coperchi di urne in travertino.
RIFERIMENTI: Banti 1936, p. 103.
CIE 4115 mento di copechio di urna.
CIE 4116 frammento di copechio di urna.

NUMERO PROGRESSIVO: **29**
ID: 276
REGIONE: Umbria
PROVINCIA: Perugia
COMUNE: Perugia
LOCALITA': San Manno
DESCRIZIONE: iscrizione su pietra.
RIFERIMENTI:
CIE 4117, iscrizione su pietra.

NUMERO PROGRESSIVO: **32**
ID: 50
REGIONE: Umbria
PROVINCIA: Perugia
COMUNE: Perugia
LOCALITA': San Manno
DESCRIZIONE: Iscrizione posta sopra l'ingresso dell'Ipogeo di San Manno.
RIFERIMENTI:
CIE 4116 iscrizione su pietra.

NUMERO PROGRESSIVO: **35**
ID: 266
REGIONE: Umbria
PROVINCIA: Perugia
COMUNE: Perugia
LOCALITA': Canetola
DESCRIZIONE:
RIFERIMENTI:
CIE 4538 cippo iscritto.

NUMERO PROGRESSIVO: **41**
ID: 153
REGIONE: Umbria
PROVINCIA: Perugia
COMUNE: Perugia
LOCALITA': Gualtarella, Lacugnano.
DESCRIZIONE: Tomba a camera contenente urne con iscrizioni etrusche.
RIFERIMENTI: Banti 1936, p. 104; NSA 1888, p. 387; SE IV, p. 393.
CIE 4091 coperchio di urna
CIE 4092 coperchio di urna
CIE 4093 coperchio di urna
Alle pendici della gualtarella, titi vesii:
CIE 4094 urna
CIE 4095 urna
CIE 4096 urna

CIE 4097 urna
CIE 4098 urna
CIE 4099 urna
CIE 4100 urna
CIE 4101 urna
CIE 4102 urna
CIE 4103 urna

NUMERO PROGRESSIVO: 46

ID: 152

REGIONE: Umbria

PROVINCIA: Perugia

COMUNE: Perugia

LOCALITA': Lacugnano

DESCRIZIONE: 3,58 Km da Perugia. Conestabile riferisce "frammento vicino ad un pozzo in cui erano in mezzo alla terra della quale era ripieno, 8 vasi 1 colonnetta in marmo venato paonazzo-scuro".

RIFERIMENTI: CIE 4090, frammento di lapide. Banti 1936 p. 104.

NUMERO PROGRESSIVO: 50

ID: 258

REGIONE: Umbria

PROVINCIA: Perugia

COMUNE: Perugia

LOCALITA': Fontana di Monte Malbe

DESCRIZIONE:

RIFERIMENTI:

CIE 4424 coperchio di urna

NUMERO PROGRESSIVO: 63

ID: 154

REGIONE: Umbria

PROVINCIA: Perugia

COMUNE: Perugia

LOCALITA': Castel del Piano

DESCRIZIONE: vocabolo Tubarella. Piccola cella quadrata di m 2 di lato con 4 urne prive di decorazioni e 3 con iscrizioni. Nello stesso luogo, un'altra tomba conteneva 4 urne in travertino, 3 con iscrizioni a caratteri latini.

RIFERIMENTI:

CIE 4107 urna

CIE 4108 urna con coperchio

CIE 4109 urna

NUMERO PROGRESSIVO: 64

ID: 38

REGIONE: Umbria

PROVINCIA: Perugia

COMUNE: Perugia

LOCALITA': Olmo Ellera

DESCRIZIONE: coperchio di ossuario dalla loc. Osteria dell'Ellera presso Osteria dell'Olmo a 3 miglia da Perugia lungo la strada per Firenze. L'area ha restituito diverse attestazioni funerarie.

RIFERIMENTI:

CIE 4118 coperchio di urna.

NUMERO PROGRESSIVO: 67

ID: 28

REGIONE: Umbria

PROVINCIA: Perugia

COMUNE: Corciano

LOCALITA': Strozzacapponi

DESCRIZIONE: necropoli dalla quale provengono urne con iscrizioni. Per la descrizione si rimanda alla scheda corrispondente.

RIFERIMENTI: Asbau, Corciano, 2; presso chiesa del Giglio foglio 50 part. 80 Tomba a camera con dromos. zone di rispetto Migiana 1-2-3 fogli Strozzacapponi fogli 50-51-52-53; Asbau, Corciano, 18, 2; Prg Corciano n. 202; Bruschetti 1993, pp. 45-46; Bruschetti 2002, pp. 105-116; Bruschetti 2003, p. 35-40; Bruschetti 2009, pp. 55-69; Cenciaioli 2010.

NUMERO PROGRESSIVO: 71

ID: 29

REGIONE: Umbria

PROVINCIA: Perugia

COMUNE: Corciano

LOCALITA': Fosso Rigo

DESCRIZIONE: necropoli dalla quale provengono urne con iscrizioni. Per la descrizione si rimanda alla scheda corrispondente.

RIFERIMENTI: Asbau, Corciano, 2; Prg Corciano n. 19; Bruschetti 2003, pp. 49-51; Bruschetti 2009, pp. 55-69.

NUMERO PROGRESSIVO: 96

ID: 31

REGIONE: Umbria

PROVINCIA: Perugia

COMUNE: Perugia

LOCALITA': Pieve del Vescovo

DESCRIZIONE: vocabolo Pieve del Vescovo, sul lato ovest della strada comunale che conduce a Corciano.

RIFERIMENTI:

CIE 4119 coperchio di urna.

CIE 4120 coperchio di urna

NUMERO PROGRESSIVO: 97

ID GIS: 1

REGIONE: Umbria.

PROVINCIA: Perugia.

COMUNE: Corciano.

TIPOLOGIA RINVENIMENTO: Coperchio di urna.

LOCALITA': S. Anna, Podere San Nicolò.

DESCRIZIONE: Coperchio di urna in travertino grigio poroso rinvenuta in un terreno privato e reimpiegata nella stessa proprietà. Erano presenti altri due coperchi andati poi dispersi, III-II sec. a.C. Il coperchio di urna proviene da un'area probabilmente destinata ad accogliere tombe annesse ad un piccolo insediamento rurale.

RIFERIMENTI: CIE 4204; Bruschetti 1993 p. 51; Feruglio 1993, p. 96; Cappelletti 1993 p. 69.

NUMERO PROGRESSIVO: 98

ID: 17

REGIONE: Umbria

PROVINCIA: Perugia

COMUNE: Corciano

LOCALITA': Terrioli

DESCRIZIONE: Basamento di statua tronco piramidale con iscrizione etrusca rinvenuto nel 1974 durante uno sbancamento per la costruzione della strada statale diretta a Cortona. L'iscrizione corre sulla faccia anteriore e si dispone su quattro righe . Forse la base era stata posta in corrispondenza di uno snodo stradale antico presso un luogo sacro, probabilmente un sacello. Ma non si scarta la possibilità di una collocazione non originaria del basamento, non essendo disponibili dati di scavo a comprovare l'intatta provenienza stratigrafica. L'epiteto riferito alla divinità che potrebbe essere stata raffigurata nella statua rimanda ad ambito infero. In base ai caratteri paleografici è possibile datare l'iscrizione alla fine del III sec. a.C. Epigrafe sacra etrusca forse connessa con un culto legato alla viabilità.

RIFERIMENTI: Asbau, Corciano, 10; Prg Corciano n. 9; Bruschetti 1993, p. 50; Bruschetti 2002, p. 52; pp. 64-65.

NUMERO PROGRESSIVO: 125

ID: 14

REGIONE: Umbria

PROVINCIA: Perugia

COMUNE: Magione

LOCALITA': Monte Melino.

DESCRIZIONE: l'epigrafe è stata rinvenuta a Monte Melino

RIFERIMENTI: CIE 4195 urna.

NUMERO PROGRESSIVO: 237

ID: 275

REGIONE: Umbria

PROVINCIA: Perugia

COMUNE: Castiglione del Lago

LOCALITA': Bruscalupo

DESCRIZIONE: tegola sepolcrale iscritta rinvenuta nella villa Leopoldi Cesarini a Vaiano. Gamurrini ne dà ampia descrizione. Nella collina a nove km da Chiusi e 5 dal lago Trasimeno, vi si rinvengono frammenti di embrici, mattoni e resti lapidei, pertinenti alla necropoli. Alcuni anni prima il sig. Melampo effettuò uno scavo nella zona. Le tombe scavate sono 16, tutte con accesso da sud, ma seguono tre diverse tipologie. I complessi tombali sono disposti su vari poggetti ed in base ai corredi non sembrano superare il terzo e la fine del secondo sec. a.C. L'estinzione di questi centri corrisponderebbe alle devastazioni sillane. Alcune tombe consistono in camere isolate, altre sono precedute da dromos a nicchiotti, altre hanno dromoi a nicchiotti ma sono prive di camera terminale. Tra le suppellettili vasetti etrusco campani, suppellettile in bronzo, oreficerie, corona a foglie d'oro ed anello. Asse onciale romano che data la frequentazione della necropoli fino alla metà del II sec. a.C.

RIFERIMENTI:

CIE 572 tegola iscritta

CIE 574 tegola iscritta

CIE 574 frammento di tegola iscritto

CIE 575 urna in travertino

CIE 576 urna in travertino

CIE 577 urna in marmo

CIE 578 tegola iscritta
CIE 579 tegola iscritta
CIE 581 tegola iscritta
CIE 582 tegola iscritta
CIE 583 urna in travertino
CIE 584 urna fittile
CIE 585 tegola iscritta
CIE 586 tegola iscritta
CIE 587 tegola iscritta
CIE 588 tegola iscritta
CIE 589 tegola iscritta
CIE 590 tegola iscritta
CIE 592 tegola iscritta
CIE 596 tegola iscritta
CIE 600 urna fittile
CIE 601 urna fittile
CIE 602 urna fittile
CIE 606 olla cilindrica fittile
CIE 607 tegola iscritta
CIE 608 tegola iscritta
CIE 609 tegola iscritta
CIE 610 tegola iscritta
CIE 611 tegola iscritta
CIE 612 tegola iscritta
CIE 613 tegola iscritta
CIE 614 olla fittile
CIE 615 olla fittile
CIE 616 olla fittile
CIE 617 tegola iscritta
CIE 618 tegola iscritta
CIE 619 tegola iscritta
CIE 620 tegola iscritta
CIE 621 tegola iscritta
CIE 622 tegola iscritta
CIE 623 tegola iscritta
CIE 624 tegola iscritta
CIE 625 tegola iscritta
CIE 1773 urna cineraria in alabastro
CIE 574-625; 1773; NSC 1891, p. 223; RBB 1925, c. 413-414.

NUMERO PROGRESSIVO: **241**

ID: 274

REGIONE: Toscana

PROVINCIA: Perugia

COMUNE: Castiglione del Lago

LOCALITA': Vaiano, loc. Bruscalupo.

DESCRIZIONE: Quattro urnette in terracotta rinvenute dal Sig. Melampo presso il castello.

RIFERIMENTI:

CIE 564 ossuario fittile

CIE 564 ossuario fittile

CIE 566 ossuario fittile

CIE 567 ossuario fittile

NUMERO PROGRESSIVO: **247**

ID: 277

REGIONE: Toscana

PROVINCIA: Perugia

COMUNE: Castiglione del Lago

LOCALITA': Vaiano

DESCRIZIONE: Due tombe etrusche dalla collina di Vaiano, risultano scavate nel tufo e rinchiudono due piccoli loculi a pianta quadrata con ingresso a ponente. Gamurrini precisa che i bucheri provengono da altre tombe.

RIFERIMENTI:

CIE 534 tegola sepolcrale

CIE 535 tegola sepolcrale

CIE 536 tegola sepolcrale

CIE 537 ossuario fittile

CIE 538 tegola sepolcrale

CIE 539 tegola sepolcrale

CIE 540 tegola sepolcrale

CIE 451 tegola sepolcrale

CIE 542 tegola sepolcrale

CIE 543 ossuario fittile

CIE 544 tegola sepolcrale

CIE 545 tegola sepolcrale

CIE 546 tegola sepolcrale

CIE 547 tegola sepolcrale

CIE 548 tegola sepolcrale

CIE 549 tegola sepolcrale

CIE 550 tegola sepolcrale

CIE 551 tegola sepolcrale

CIE 552 tegola sepolcrale

CIE 553 ossuario fittile

CIE 554 tegola sepolcrale

CIE 555 tegola sepolcrale

CIE 556 tegola sepolcrale

CIE 547 tegola sepolcrale

NUMERO PROGRESSIVO: **252**

ID: 88

REGIONE: Umbria

PROVINCIA: Perugia

COMUNE: Castiglione del Lago

LOCALITA': Sigliano

DESCRIZIONE: Il Sig. Francesco Marchettoni di Paciano in un suo terreno in voc. Sigliano o Val Fosso rinvenne due tombe nella zona alta del poggio, presso una casa colonica, sul lato ovest, nord ovest, le tombe distano m 6 l'una dall'altra.

CIE 475 urna fittile

CIE 476 urna in travertino

CIE 477 urna in travertino

CIE 478 urna in travertino

RIFERIMENTI: CIE 475-478.

NUMERO PROGRESSIVO: **256**

ID: 83

REGIONE: Toscana

PROVINCIA: Perugia

COMUNE: Castiglione del Lago

LOCALITA': Villa Strada, Comunaglie di Cimbanò, voc. I Fabretti

DESCRIZIONE: urne in travertino ed in terracotta, vasi in bronzo, urnetta in pietra fetida con coperchio a tetto, e rilievo con convito su due klinai.

RIFERIMENTI:

CIE 628 Urna in travertino

CIE 629 urna fittile

CIE 630 coperchio di urna in travertino

CIE 631 coperchio di urna in travertino

Pagnotta 1984, p. 37; RBB 1925, col.412.

NUMERO PROGRESSIVO: **262**

ID: 43

REGIONE: Umbria

PROVINCIA: Perugia

COMUNE: Castiglione del Lago

LOCALITA': Torre Beccati quello.

DESCRIZIONE:

CIE 643 Urna in travertino

CIE 644 Urna fittile

CIE 645 Coperchio di urna in travertino

RIFERIMENTI: CIE 643-645.

Epigrafi latine da Perugia

NUMERO PROGRESSIVO: **10**

ID: 246

REGIONE: Umbria

PROVINCIA: Perugia

COMUNE: Perugia

LOCALITA': Via del Verzaro

DESCRIZIONE: epigrafe rinvenuta sotto la facoltà di Magistero.

RIFERIMENTI: AE 1993, 650 = 1994, 614bis⁴.

NUMERO PROGRESSIVO: **16**

ID: 269

REGIONE: Umbria

PROVINCIA: Perugia

COMUNE: Perugia

LOCALITA': Porta Santa Susanna.

DESCRIZIONE: l'iscrizione si trova su una piccola urna marmorea rinvenuta fuori porta Santa Susanna entrando a destra.

RIFERIMENTI: CIL XII I 2041⁵.

⁴ C. Fir[m]ius C. f.] / Gallus I[I]vir] / v[ia]m Thorre[n]am] / ab ara Silvani ad / aream Tlennasis / de sua pec(unia) stravit / et crepidines posuit. // [C. Firmius] C. f. / [Gallu]s I[I]vir] / [v]ia]m Thorrenam] / ab ara Silvani ad / aream Tlennasis / de sua pec(unia) stravit / et crepidines posuit.

⁵ DM CLAVDIAE

NUMERO PROGRESSIVO: 20

ID: 264

REGIONE: Umbria

PROVINCIA: Perugia

COMUNE: Perugia

LOCALITA': Santa Caterina Vecchia.

DESCRIZIONE: coperchio di urna rinvenuto presso le mura della città vicino al convento di Santa Caterina, ove è presente una necropoli etrusca; ossuario rinvenuto corredato da varia suppellettile con coperchi ed iscrizioni, due etrusche e una latina, l'uno accanto all'altro nei pressi del monastero di santa Caterina.

RIFERIMENTI:

CIL XI 2075⁶.

CIL XI I 2027⁷.

NUMERO PROGRESSIVO: 21

ID: 273

REGIONE: Umbria

PROVINCIA: Perugia

COMUNE: Perugia

LOCALITA': Monte Morcino.

DESCRIZIONE: coperchio di urna con iscrizione dipinta rinvenuto nella Villa detta degli Ugolini presso Monte Morcino Vecchio, fuori Perugia.

RIFERIMENTI: CIL XI, 2075⁸.

NUMERO PROGRESSIVO: 29

ID 278

REGIONE: Umbria

PROVINCIA: Perugia

COMUNE: Perugia

LOCALITA': Ferro di Cavallo.

DESCRIZIONE: frammento di lastra marmorea largo m 0,70, alto m 0,30 rinvenuto a breve distanza dalla Torre di San Manno, alle falde di Monte Malbe, verso ponente, dove è ubicata una piccola casa diruta appartenuta ai frati domenicani. L'epigrafe fu scoperta da Carattoli nel 1898.

RIFERIMENTI: CIL XI, II, II 7093⁹.

NUMERO PROGRESSIVO: 30

ID: 243

REGIONE: Umbria

PROVINCIA: Perugia

COMUNE: Perugia

LOCALITA': Ferro di Cavallo.

DESCRIZIONE: cippo proveniente dalle case annesse alla torre di San Manno.

RIFERIMENTI: CIL XI, I, 2055¹⁰.

OLYMPIADIS

⁶ ROSCIA CASSI

⁷ HASTIA AEMILI PRAESEN I

⁸ SB(L)EBARIS

CAVELI

⁹ S AVGVSTIS

SACRVM

VLIA ARCHE P S F L D D D

NUMERO PROGRESSIVO: **50**

ID 258

REGIONE: Umbria

PROVINCIA: Perugia

COMUNE: Perugia

LOCALITA': Fontana

DESCRIZIONE: fu rinvenuta in loc. Fontana, circa 4 miglia da Perugia, conservata nella casa dei sig. Ugolini a Montemorcinio Vecchio, poi spostata presso il museo degli Oddi, poi nuovamente al museo dell'Università.

RIFERIMENTI: CIL XI, 2060¹¹.

NUMERO PROGRESSIVO: **63**

ID: 154

REGIONE: Umbria

PROVINCIA: Perugia

COMUNE: Perugia

LOCALITA': Castel del Piano.

DESCRIZIONE: la tomba ha restituito 3 urne a base quadrata non ornate e una priva di iscrizione, provenienti dalla tomba in voc. Tubarella a Castel del Piano di proprietà del sig. Meniconi.

RIFERIMENTI: CIL 2022-2024¹².

NUMERO PROGRESSIVO: **110**

ID: 5

REGIONE: Umbria

PROVINCIA: Perugia

COMUNE: Corciano

LOCALITA': Mandoleto, Chiesa di Santa Maria in Montefrondoso.

DESCRIZIONE: nella chiesa del Castello di Mandoleto fu rinvenuta una iscrizione poi inserita nella sacrestia della chiesa. La struttura ha restituito numerosi elementi di reimpiego archeologici pertanto l'urna si ritiene proveniente dalle vicinanze. Il piazzale della chiesa di Santa Maria in

¹⁰ DIS

MANIBVS

L LARII L F TRO

CLEMENTIS

VIX BIEN MEN X D I

MATTEIA OLTMPIHAS

NEPOTI KARISSIMO

¹¹ D.M.

P. MAGIO

VERO V F

LUMAGIVS

VERONA

P. MAGIVS

IVSTVS F

ET.PUPA.I

B.M.F.C.

¹² 2022

HASTIA HAMPNHEA A F

2023

C PRAESENTI C F F

2024

L VOLVMNVS L L

MENOLAVS

Montefrondoso conserva un certo numero di urnette in travertino, le quali potrebbero provenire da una tomba collocata nelle vicinanze di Mandoletto, rinvenuta nel corso del 700 in un terreno di proprietà della Chiesa. Un'altra urna proviene dalla vicina chiesa di San Donato. Dall'area proviene anche una iscrizione ancora visibile negli anni settanta ma andata perduta e pertanto non più riscontrabile. Le urne sono state recentemente oggetto di furto e fortunatamente intercettate dal nucleo carabinieri. Alcuni elementi decorativi sono reimpiegati nella muratura della chiesa.

RIFERIMENTI: CIL XI 2089¹³, Asbau, Corciano, 5; Asbau, Corciano, 26; Trombetta 2002, p. 126; Trombetta 2003, p. 131; Cappelletti 2004, pp. 30-31.

NUMERO PROGRESSIVO: 115

ID: 35

REGIONE: Umbria

PROVINCIA: Perugia

COMUNE: Corciano

LOCALITA': Ponte Forcione

DESCRIZIONE: iscrizione romana rinvenuta nel territorio nei pressi del ponte. Stele funeraria in travertino con triangolo decorato a rilievo da una rosetta fiancheggiato dai caratteri DM, Dis Manibus. L'iscrizione è su sette righe ed è posta all'interno di una cornice. Indicava la tomba di Publicius Iustus con dedica da parte dei genitori. Seconda metà del I sec. d.C.

RIFERIMENTI: Iscrizione CIL XI 2073, Asbau, Corciano, 10, Prg Corciano n. 10; Trombetta 2002, pp. 131-132.

NUMERO PROGRESSIVO: 123

ID GIS: 36

REGIONE: Umbria

PROVINCIA: Perugia

COMUNE: Magione

LOCALITA': Monte Melino

DESCRIZIONE: epigrafe.

BIBLIOGRAFIA: CIL, 1, 2060, Banti, p. 102, n. 32.

NUMERO PROGRESSIVO: 128

ID: 157

REGIONE: Umbria

PROVINCIA: Perugia

COMUNE: Magione

LOCALITA': Agello.

DESCRIZIONE: rinvenuta ad Agello centro poco distante da Perugia, in un acquedotto, poi segnalata dal parroco.

RIFERIMENTI: CIL XI 1938¹⁴; Banti 1936, 105.

¹³ MEMMIVS SALLVSTIVS
SALVINVS DIANNIVS VS
BASILICAM SANCTORVM
ANGELORVM FECIT IN QVA
SEPELLIRI NON LICET

¹⁴ IO A F TROM
.....E MIL COH XII
URB MILITAVIT ANNIS XIII
UIXIT ANNIS XXXX
A F TROM SEVERVS
MIL (?) O AD(VENTI MILITAVIT
ANNIS....UIXIT ANNIS XXXV

NUMERO PROGRESSIVO: **193**

ID 155

REGIONE: Umbria

PROVINCIA: Perugia

COMUNE: Panicale

LOCALITA': Col San Paolo

DESCRIZIONE: iscrizione romana.

RIFERIMENTI: CIL, XI, 2301; Banti 1936, p. 105.

NUMERO PROGRESSIVO: **247**

ID 277

REGIONE: Umbria

PROVINCIA: Perugia

COMUNE: Castiglione del Lago

LOCALITA': Vaiano

DESCRIZIONE: nella collina di Vaiano vicinissima a Chiusi furono rinvenuti due ipogei contenenti due loculi con ossuari e tegole iscritte sia in etrusco che in latino.

RIFERIMENTI: CIL XI 2412¹⁵.

Epigrafi di reimpiego dal perugino

REGIONE: Umbria

PROVINCIA: Perugia

COMUNE: Perugia

LOCALITA':

DESCRIZIONE: coperchio di urna di urna presso Perugia nella casa di Diomede Giliani, poi nella villa Vaiana a Monte Morcino Vecchio, ed in seguito presso il museo dell'Università.

RIFERIMENTI: CIL XI, 2065¹⁶.

REGIONE: Umbria

PROVINCIA: Perugia

COMUNE: Piegaro

LOCALITA':

DESCRIZIONE: iscrizione rinvenuta presso Piegaro nella chiesetta della Beatissima Vergine.

RIFERIMENTI: CIL XI 2475¹⁷.

REGIONE: Umbria

PROVINCIA: Perugia

COMUNE: Castiglione del Lago

LOCALITA': Vaiano.

DESCRIZIONE: tegola iscritta conservata presso il Sig. Melampo a Vaiano.

RIFERIMENTI: CIL XI 2509¹⁸.

.....FRATRIBVS PIENTISSIMIS

¹⁵ LAR I RAVEIA

E IES ARNHEAL

¹⁶ LARTIA. PIIDROCASP ____ARI.PANATTA.GNATA

¹⁷ Q TREBONI PLAG

¹⁸ FEL ANE

FELPA

LAPSTIAL

REGIONE: Umbria
PROVINCIA: Perugia
COMUNE: Castiglione del Lago
LOCALITA': Villa San Benedetto
DESCRIZIONE: iscrizione arcaica in pietra consumata di travertino spugnoso murata nella parete esterna della casa colonica nella collina di S. Benedetto oltre il torrente Tresa.
RIFERIMENTI: CIL XI 2511¹⁹.

REGIONE: Umbria
PROVINCIA: Perugia
COMUNE: Città della Pieve
LOCALITA': Badia.
DESCRIZIONE: dalla chiesa della Badia nella diocesi di Città della Pieve.
RIFERIMENTI: CIL 2096²⁰.

REGIONE: Umbria
PROVINCIA: Perugia
COMUNE: Perugia
LOCALITA': Zona della Cupa.
DESCRIZIONE: rinvenuta nel 1919 nell'area di Porta Sole nel distretto di S. Mustiola nella vigna detta di Marco Cangho Sodesco, utilizzata come imboccatura del pozzo della Villa Alessia.
RIFERIMENTI: CIL XI, 1919²¹.

REGIONE: Umbria
PROVINCIA: Perugia
COMUNE: Perugia
LOCALITA': Porta Santa Susanna
DESCRIZIONE: iscrizione trovata presso la chiesa di San Gregorio della parrocchia di Porta Santa Susanna.
RIFERIMENTI: CIL XI, I 1927²².

¹⁹ I VI

LO

²⁰ LARI VICTORI

SACR

GA VIA STATVTA

VSLM

²¹ MATRI.AUG

SACRUM

A DOMITIVS/F

TRO.NEPOS.EVOC

AVG.TESTAMENTO

PONI.IVSSIT.CVRA

LUNNI PVDENTIS

PRISCI

²² AFINIAE M F

GEMINAE BAE

BIANAE CL F

VXORI

VIBI GALLI C V

VIBIVS THALLVS

PATRONI

VXORI

REGIONE: Umbria
PROVINCIA: Perugia
COMUNE: Corciano.
LOCALITA': Santa Croce.
DESCRIZIONE: urna rinvenuta nel castello di Corciano.
RIFERIMENTI: CIL XI 2068²³.

Epigrafi con indicazioni di rinvenimento generiche

REGIONE: Umbria
PROVINCIA: Perugia
COMUNE: Perugia
LOCALITA': Porta Trasimena.
DESCRIZIONE: nel 1787 fu rinvenuta nel giardino della villa del Vescovo fuori porta Santa Susanna.
RIFERIMENTI: CIL XI I 2030²⁴.

REGIONE: Umbria
PROVINCIA: Perugia
COMUNE: Corciano
LOCALITA': Solomeo.
DESCRIZIONE: cippo trasportato dal castello di Solomeo verso il lago.
RIFERIMENTI: CIL XI 2073²⁵.

REGIONE: Umbria
PROVINCIA: Perugia
COMUNE: Corciano
LOCALITA': San Mariano
DESCRIZIONE: presso i Sig. Volpi in San Mariano.
RIFERIMENTI:
CIE 4106 coperchio di urna.

REGIONE: Umbria
PROVINCIA: Perugia
COMUNE: Corciano
LOCALITA': San Mariano
DESCRIZIONE: presso i Sig. Valigi, rinvenuta sopra ad un sepolcro in San Mariano.
RIFERIMENTI:

²³ Q PVBLICIVS L F SECVN
DVS
.....FILIVS

²⁴ SEX ANNIVS
EVRYALES

HIC
²⁵ DM
A PVBLICVS IVSTVS ET C
ITRONIA GEMELLINA P
VBLICIO IVSTO FILIO
CARISSIMO BENE MERE
NTI QVI VIXSIT ANN IXX
MEN VII DIE XVI FIL PIE
NTISSIMO FECERVNT

CIE 4105 pietra collocata sopra la porta di un sepolcro.

CIE 4106 coperchio di urna.

CIE 4208 coperchio di urna.

REGIONE: Umbria

PROVINCIA: Perugia

COMUNE: Perugia

LOCALITA': San Mariano

DESCRIZIONE: stele a forma fallica.

RIFERIMENTI:

CIE 4104

REGIONE: Umbria

PROVINCIA: Perugia

COMUNE: Perugia

LOCALITA': campagne di Castel del Piano

DESCRIZIONE: olle

RIFERIMENTI:

CIE 4110 olla.

CIE 4111 olla.

CIE 4112 olla.

CIE 4113 olla.

REGIONE: Umbria

PROVINCIA: Perugia

COMUNE: Perugia

LOCALITA': Castel del Piano

DESCRIZIONE: urna

RIFERIMENTI:

CIE 4114

REGIONE: Umbria

PROVINCIA: Perugia

COMUNE: Perugia

LOCALITA': Elce, sepolcro presso le mura della città

DESCRIZIONE: urne

RIFERIMENTI:

CIE 3433 urna

CIE 4334 urna

REGIONE: Umbria

PROVINCIA: Perugia

COMUNE: Paciano

LOCALITA':

DESCRIZIONE: vaso a pignatta con lettere intorno all'orlo che si considera proveniente da Paciano

RIFERIMENTI: CIL XI, II, II 7200²⁶.

REGIONE: Umbria

PROVINCIA: Perugia

²⁶ AR CORSDLII VIIIAS

COMUNE: Corciano

LOCALITA': San Mariano.

DESCRIZIONE: l'iscrizione è riportata in un coperchio di urna rinvenuta presso la villa Angelini a Monticelli.

RIFERIMENTI: CIL XI 2036²⁷.

REGIONE: Umbria

PROVINCIA: Perugia

COMUNE: Perugia

LOCALITA': Settore settentrionale.

DESCRIZIONE: cippo rinvenuto a poche miglia da Perugia uscendo da una delle porte settentrionali della città.

RIFERIMENTI: CIL XI, 1937²⁸.

REGIONE: Umbria

PROVINCIA: Perugia

COMUNE: Castiglione del Lago

LOCALITA': Vaiano

DESCRIZIONE: olla iscritta rinvenuta presso Vaiano.

RIFERIMENTI: CIL XI, II, II 7219²⁹.

Iscrizioni etrusche da Chiusi

NUMERO PROGRESSIVO: **278**

ID: 280

REGIONE: Toscana

PROVINCIA: Siena

COMUNE: Chiusi

LOCALITA': La Pietriccia

DESCRIZIONE:

RIFERIMENTI:

CIE 1258 coperchio di urna

CIE 1259 coperchio di urna

NUMERO PROGRESSIVO: **279**

ID: 235

REGIONE: Toscana

PROVINCIA: Siena

COMUNE: Chiusi

²⁷ LARTIA CAIA LVCI

²⁸ DM

VERSENI L F LEM

GRANIANI TRI

COH XXXII VOLVN

TRIB LEG XVI FL FIRM

II VIR HISPELLATIVM

PATRONO MVNICIPI

ARNAT VIXIT ANNIS

XXXII FRATRI PISSIM

VERSENVS APER

²⁹ VELIA

RAVFIA

LOCALITA': Pian di Ponti

DESCRIZIONE: materiale proveniente da tombe a camera rinvenute nella zona.

RIFERIMENTI:

CIE 1228 coperchio di urna in travertino

CIE 1229 coperchio di urna in travertino

CIE 1230 coperchio di urna in travertino

CIE 1231 coperchio di urna in travertino

CIE 1232 urna

CIE 1233 coperchio di urna

CIE 1234 coperchio di urna

CIE 1235 coperchio di urna

CIE 1236 coperchio di urna

CIE 1237 coperchio di urna

CIE 1238 urna

CIE 1239 urna fittile

CIE 1240 tegola sepolcrale

CIE1241 coperchio di urna

CIE1242 coperchio di urna

CIE1243 urna in travertino

CIE1244 urna fittile

CIE1245 coperchio di urna

CIE1246 coperchio di urna

CIE1247 urna fittile

CIE1248 urna fittile

CIE1249 urna fittile

CIE1250 urna fittile

CIE1251 urna fittile

CIE 1252 tegola sepolcrale

CIE 1253 urna in travertino

CIE 1254 urna in travertino

CIE 1255 urna in travertino

CIE 1256 urna

CIE 1257 coperchio di urna

NUMERO PROGRESSIVO: **283**

ID: 234

REGIONE: Toscana

PROVINCIA: Siena

COMUNE: Chiusi

LOCALITA': collina La Martinella, podere Montebello

DESCRIZIONE: una descrizione è data dal Fiorelli. Sulla falda meridionale della collina i sepolcri sono scavati nel tufo e disposti regolarmente lungo una strada. Alcune tombe risultano frugate nell'antichità ,altre hanno restituito materiali. Si articolano su più camere sepolcrali.

RIFERIMENTI:

CIE 1211 tegola sepolcrale

CIE 1212 urna di pietra locale

CIE 1213 tegola sepolcrale

CIE 1214 urna di pietra locale

CIE1215 sarcofago fittile

CIE 1216 tegola

CIE 1217 sarcofago fittile

CIE 1218 sarcofago in peperino
CIE 1219 urna in marmo
CIE1220 sarcofago in travertino
CIE 1221 sarcofago in pietra calcarea
CIE 1222 sarcofago
CIE 1223 urna in marmo
CIE 1224 tegola sepolcrale
CIE 1225 urna in marmo
CIE1226 urna in marmo
CIE 1227 urna in travertino

Iscrizioni latine da Chiusi

NUMERO PROGRESSIVO: **243**

ID 163

REGIONE: Toscana

PROVINCIA: Siena

COMUNE: Chiusi

LOCALITA': Villa San Benedetto

DESCRIZIONE: Elementi in travertino iscritti in latino presso una casa colonica. Due iscrizioni, una su cippo, l'altra su lastra di travertino, la quale reca anche un riferimento alla tribù arnese. Sono presenti anche poche lettere apparentemente etrusche.

RIFERIMENTI: CIE 1627=CIL XI 2325³⁰; CIE 1629=CIL 2511³¹; Pagnotta 1984, p. 39; RBB 1925, col. 412.

NUMERO PROGRESSIVO: **264**

ID: 281

REGIONE: Toscana

PROVINCIA: Siena

COMUNE: Chiusi

LOCALITA': Chiusi scalo.

DESCRIZIONE: epigrafe onoraria e tegola iscritta rinvenuta presso la stazione ferroviaria.

RIFERIMENTI: CIL XI 2377³²; Borghi 2002, p. 19.

NUMERO PROGRESSIVO: **278**

ID: 280

REGIONE: Toscana

PROVINCIA: Siena

COMUNE: Chiusi

LOCALITA': via della Pietriccia.

³⁰ FANNIAE

LF

BABILLAE

DO

³¹ A PLOTIUS

L F ARN L PLOTIUS A F

ARN REGU L PLOTIUS

L F REGULA

³² L PERNA VEL

F

L PERNA VEL F

DESCRIZIONE: porzione superiore di una iscrizione proveniente da loc. alla Pietriccia.
RIFERIMENTI: CIL XI, II, II 7201³³

NUMERO PROGRESSIVO: **284**

ID: 161

REGIONE: Toscana

PROVINCIA: Siena

COMUNE: Chiusi

LOCALITA': Boncia

DESCRIZIONE: tegola con titolo latino rinvenuta nel 1875.

RIFERIMENTO: AAT 379; CIL, XI, 2396.

NUMERO PROGRESSIVO: **286**

ID: 279

REGIONE: Toscana

PROVINCIA: Siena

COMUNE: Chiusi

LOCALITA': Casa Nuova

DESCRIZIONE: nel podere della Casa Nuova a mezzo km da Chiusi fuori porta di S. Pietro verso sud fu individuato un sepolcro detto colombaio nel quale erano due loculi con tegole e olla iscritta.

RIFERIMENTI: CIL XI, II, II 7181-7182³⁴.

S. Mustiola

NUMERO PROGRESSIVO: **267**

ID: 192

REGIONE: Toscana

PROVINCIA: Siena

COMUNE: Chiusi

LOCALITA': settore est del territorio di Chiusi.

DESCRIZIONE: pietra iscritta inserita nella muratura della Chiesa di S. Mustiola. Data la densità dei rinvenimenti si ritiene originariamente pertinente all'area di provenienza.

RIFERIMENTI: CIL XI 2446³⁵.

NUMERO PROGRESSIVO: **267**

ID: 192

³³ CRASINI

AE M F

PVDENT

³⁴ 7181

C SENTIVS

SELEVCVS

7182

ERIS SENTI L

CIL 7194 STELE DI CALCARE RINVENUTA NEL PREDIO DEI CASUCCINI AL SORBO DI CHIUSI

L ARRIO

PRIMIGENIO

ARRIA PRIMA

MATER

³⁵ C SERTORIVS C SATVRNINAE

IN FRONT P XI IN AGRO P IX

SIBI ET SVIS

REGIONE: Toscana

PROVINCIA: Siena

COMUNE: Chiusi

LOCALITA': settore est del territorio di Chiusi.

DESCRIZIONE: cippo in marmo proveniente dalla Chiesa di Santa Mustiola, fuori le mura della città.

RIFERIMENTI: CIL XI 2451³⁶.

NUMERO PROGRESSIVO: **267**

ID: 192

REGIONE: Toscana

PROVINCIA: Siena

COMUNE: Chiusi

LOCALITA': settore est del territorio di Chiusi.

DESCRIZIONE: iscrizione su lastra marmorea rinvenuta al di sopra delle Catacombe di Santa Mustiola. Data la densità dei rinvenimenti si ritiene originariamente pertinente all'area di provenienza.

RIFERIMENTI: CIL XI, 2116³⁷.

NUMERO PROGRESSIVO: **267**

ID: 192

REGIONE: Toscana

PROVINCIA: Siena

COMUNE: Chiusi

LOCALITA': settore est del territorio di Chiusi.

DESCRIZIONE: iscrizione su lastra marmorea rinvenuta presso il cimitero di Santa Mustiola. Data la densità dei rinvenimenti si ritiene originariamente pertinente all'area di provenienza.

RIFERIMENTI: CIL XI 2120³⁸.

NUMERO PROGRESSIVO: **267**

ID: 192

³⁶ DM

STHENIAE VENERIAE

C SENTIVS AVLAX

VXORI SANCTISSIMAE

FECIT

FVIT IN MATRIMONIO

EIVS ANNIS V MANSIB

VI DIEB IIII VIXIT AN XXVII

HIC SITA EST SEPTEM VI

CENNIS SENTI AVLACIS

VENERIA

HIC SVNT DVAE SORORES

APHRODITE ET VENERIA

³⁷ L ALFIO QVIETO IIVIR

QVINQ FLAMINI AVG

PRAEF FABR II AED ETRVR

L ALFIVS FLORVS PATRONO

³⁸ O POMPONI

II VIR Q

TIVM QQ I

QUINO AED ETRURIAE

REGIONE: Toscana

PROVINCIA: Siena

COMUNE: Chiusi

LOCALITA': settore est del territorio di Chiusi.

DESCRIZIONE: collocata sotto il pulpito della chiesa di S. Mustiola. Data la densità dei rinvenimenti si ritiene originariamente pertinente all'area di provenienza.

RIFERIMENTI: CIL XI 2126³⁹.

NUMERO PROGRESSIVO: **267**

ID: 192

REGIONE: Toscana

PROVINCIA: Siena

COMUNE: Chiusi

LOCALITA': settore est del territorio di Chiusi.

DESCRIZIONE: iscrizione conservata nel cimitero di Santa Mustiola, rinvenuta probabilmente nei terreni circostanti. Data la densità dei rinvenimenti si ritiene originariamente pertinente all'area di provenienza.

RIFERIMENTI: CIL XI, 2377a⁴⁰.

NUMERO PROGRESSIVO: **267**

ID: 192

REGIONE: Toscana

PROVINCIA: Siena

COMUNE: Chiusi

LOCALITA': settore est del territorio di Chiusi.

DESCRIZIONE: rinvenuta nel muro fuori della chiesa di S. Mustiola. Data la densità dei rinvenimenti si ritiene originariamente pertinente all'area di provenienza.

RIFERIMENTI: CIL XI 2320⁴¹.

NUMERO PROGRESSIVO: **267**

ID: 192

REGIONE: Toscana

PROVINCIA: Siena

COMUNE: Chiusi

LOCALITA': settore est del territorio di Chiusi.

DESCRIZIONE: iscrizione murata nella chiesa di S. Mustiola presso Chiusi. Data la densità dei rinvenimenti si ritiene originariamente pertinente all'area di provenienza.

RIFERIMENTI: CIL XI, 2367⁴².

³⁹ S III VIR ITER I D CLVSI

⁴⁰ D M

PERNIAE STORG

C PERNA ALCIMVS

P B M P

⁴¹ CRASINI

O FLORO

CRASINIA

RVSCINIA

MARITO B M

⁴² D M

MVRRENIAE L F

IVSTAE

VIXIT A XXIX

NUMERO PROGRESSIVO: **267**

ID: 192

REGIONE: Toscana

PROVINCIA: Siena

COMUNE: Chiusi

LOCALITA': settore est del territorio di Chiusi.

DESCRIZIONE: lastra in marmo dal cimitero.

RIFERIMENTI: CIL XI 2548⁴³.

NUMERO PROGRESSIVO: **267**

ID: 192

REGIONE: Toscana

PROVINCIA: Siena

COMUNE: Chiusi

LOCALITA': settore est del territorio di Chiusi.

DESCRIZIONE: lastra in marmo dal cimitero della chiesa.

RIFERIMENTI: CIL XI 2549⁴⁴.

NUMERO PROGRESSIVO: **267**

ID: 192

REGIONE: Toscana

PROVINCIA: Siena

COMUNE: Chiusi

LOCALITA': settore est del territorio di Chiusi.

DESCRIZIONE:

RIFERIMENTI: CIL XI 2550⁴⁵.

NUMERO PROGRESSIVO: **267**

ID: 192

REGIONE: Toscana

MATER ET FRATER

B M

⁴³ L PETRONIO DEXTRO

EPISCOP PQVI VIXIT

ANNIS LXVI PATRI KAR

ISSIMO L PETRONII QVI

NQVE FILI POSVERVNT DP I

III IDVS DEC PROVINO TH LIANO

COSS

⁴⁴ B M

SANCTISSIME EX GENE

RE MVSTIOLE SANCTE

ASINAE FELICISSIME QVE

VIXIT ANNIS XXXVII POMPO

NIVS FELICISSIMVS CONIV

GI INCONPARABILI DEPOSI

TA XIII KAL IANVARIAS D SOLIS

⁴⁵ B M

AVR C

LAINOS QVI UIXIT

VII DIES V FI

MATER DVLCISSIMO

POSVIT

PROVINCIA: Siena
COMUNE: Chiusi
LOCALITA': Santa Mustiola.
DESCRIZIONE: rinvenuta nel cimitero.
RIFERIMENTI: CIL XI 2551⁴⁶.

NUMERO PROGRESSIVO: **268**
ID: 114
REGIONE: Toscana
PROVINCIA: Siena
COMUNE: Chiusi
LOCALITA': settore est del territorio di Chiusi.
DESCRIZIONE: rinvenuta nel complesso monumentale.
RIFERIMENTI:
CIL XI 2552⁴⁷, epigrafe su supporto lapideo;
CIL XI, 2553⁴⁸, epigrafe su supporto lapideo;
CIL XI, 2554⁴⁹, epigrafe su supporto lapideo;
CIL XI 2559⁵⁰, epigrafe su supporto lapideo;

⁴⁶ AVRELIVS MELITIVS
INFANS CRISTAENVVS
FIDELIS PEREGRINVS HIC
POSITVS EST QVI VIXIT
ANNIS IIII DIES DIVO QVI
DEFVNCTVS EST DIAE
SATVRNI PASCAE NOCTIS
IPSIVS PERVIGILATIO ORA
TIONE QVINTA VITA PRIVATVS
EST ET SEPVLTVS DIAE SOLIS
VI KAL APRIL PF FK

⁴⁷ B M

CASPERIAE IVLI
ANETI QVE VIX
IT ANNOS XXXX
PATER EIVS FI BE
NEMERENTI POS
VIT

⁴⁸ GELLI

GYRANE
SENTIVS CRES
CE COIVGI
BMP

⁴⁹ MMGE MI NO

AV RE LI A
TIMO CRA TI A
CON IV GI
INCONPARABILI RARISSIMO
BENEMERENTI

⁵⁰ SENTIVS

RESPECTVS
EXSORCISTA
MINVCIA
ORESTINA
CONIVGI SVO
QVI VIXIT AN

CIL XI, 2555⁵¹, cippo alto m 0,90 largo m 0,40 rinvenuto nel complesso monumentale;
CIL XI, 2556⁵², epigrafe su supporto lapideo;
CIL XI, 2557⁵³, epigrafe su supporto lapideo;
CIL XI, 2558⁵⁴, epigrafe su supporto lapideo;
CIL XI, 2560⁵⁵, epigrafe su supporto lapideo;
CIL XI, 2561⁵⁶, epigrafe su supporto lapideo;
CIL XI, 2562⁵⁷, epigrafe su supporto lapideo;

IS LX
BBENEMEREN
TI P
⁵¹ D M
M IVVENTI DI
ONYSI EI
PATRIS OPI
IVSTVS FIL ET
MONTANILLA
VXOR B M
⁵² ETIOVIN
O PVLFE
NIUS PAVLINIA
NUS PATER ET
SEX
⁵³ BM
PISENTIA GEN
TIANE CLAVDI
O LEONTIANO M
ARITO B M POSVIT
ET FILI P P DEPOSI
TVS XIII KL DE
⁵⁴ XIII K OCT
SALLVSTIVS
UERIANVS QVI
VIXIT ANNIS XX
M VIII D VII OR VII
LOCRIA MAG
NA MARITO
DVLCISSIMO
POSVIT
⁵⁵ FILIVS KARISSIMVS
SVLPLICIVS VINCIEN=
TIVS QVI VIXIT ANN(IIS)
XXIII MENS VI DIES
VI SVLPLICII FELICIS=
SIMVS ET GELLIANE
PARENTES POSVERVNT
⁵⁶ SVLPICIO
FELICISSIMI
IACONI QVI VIXI
ANNIS LX V VXOR ET
FILI BMP
⁵⁷ VIBIO
MERCV
RIO QVI
VIXSIT
ANNIS VII

CIL XI, 2563⁵⁸, epigrafe su supporto lapideo;
CIL XI, 2564⁵⁹, epigrafe su supporto lapideo.

NUMERO PROGRESSIVO: **268**

ID: 114

REGIONE: Toscana

PROVINCIA: Siena

COMUNE: Chiusi

LOCALITA': settore est del territorio di Chiusi.

DESCRIZIONE: iscrizioni scolpite nel tufo.

RIFERIMENTI:

CIL XI, 2565⁶⁰, iscrizione nel tufo;

CIL XI, 2566⁶¹, iscrizione nel tufo;

CIL XI, 2567⁶², iscrizione nel tufo;

CIL XI, 2568⁶³, iscrizione nel tufo;

CIL XI, 2569⁶⁴, iscrizione nel tufo;

CIL XI, 2570⁶⁵, iscrizione nel tufo;

CIL XI, 2571⁶⁶, iscrizione nel tufo;

CIL XI, 2572⁶⁷, iscrizione nel tufo;

CIL XI, 2573⁶⁸, iscrizione nel tufo;

MESES VII

XII KA MAI

DEPOSI

TIO

⁵⁸ VLPIAE FAVSTI

NAE VIRGINI NAE

OFYTAE QVAE VIX

ANN XIII MEN II

DIEB XXV DE

POSITA VI IDVS

IVL IN PACE

⁵⁹ DIE

VIIPARENTES

PISSIMIM

⁶⁰ IIIVS PI V II VS OCTOB IO

EVNO

VRSO ET POLEMIO CS

⁶¹ LVSSIANE DEPOS

⁶² BENEMERENTI

ATTIAGENTIAGENT CVM CVMPAREM SVVM

ATTIVS VERISSIMVS ANNOS OCTOGINTA

⁶³ HIC POSITUS EST

PEREGRINVS

CICONIAS CVIVS

NOMEN DEUS SCIT

⁶⁴ HAMARINA DEPOSITA EST

⁶⁵ SITIO

FN

⁶⁶ B

SABI

⁶⁷ VIII KAL NOBEN

⁶⁸ DEPOSI

TIO REDEM

TE DIOCLETIA

CIL XI, 2574⁶⁹, iscrizione nel tufo;
CIL XI, 2575⁷⁰, iscrizione nel tufo;
CIL XI, 2576⁷¹, iscrizione nel tufo;
CIL XI, 2577⁷², iscrizione nel tufo;
CIL XI, 2578⁷³, iscrizione nel tufo;
CIL XI, 2579⁷⁴, iscrizione nel tufo;
CIL XI, 2580⁷⁵, iscrizione nel tufo;
CIL XI, 2581⁷⁶, iscrizione nel tufo;
CIL XI, 2582⁷⁷, iscrizione nel tufo;
CIL XI, 2582a⁷⁸, iscrizione nel tufo.

Epigrafi di reimpiego dal chiusino

REGIONE: Toscana
PROVINCIA: Siena
COMUNE: Chiusi
LOCALITA': loc. La Fornace
DESCRIZIONE: cippo con fastigio collocato nella muratura della casa Casuccini in loc. la Fornace.
RIFERIMENTI: CIL XI, II, II 7225⁷⁹.

REGIONE: Toscana
PROVINCIA: Siena
COMUNE: Chiusi
LOCALITA': Pietriccia.
DESCRIZIONE: Frammento di lapide calcarea di m 0,46 X 0,35 inserito nella parete della via che

.N AVG IIII ET M
A XI MIANO III
CONS XVII KAL
.FEB
⁶⁹ FILIA HILARIANI FLORENTIA D XIII KL APRILES
⁷⁰ TIBERI ANVS VI KFE
⁷¹ BENIGNVS HIC IACET
⁷² DMAEMI
LIANVS
VI IDVCI MA
KIAS
⁷³ III KAL MAIAS
DEPOSITO IVLI
M RCV II
⁷⁴ .DORMIIS INSSOMNO PACD
II NON FEB D EPOSITA
C P LIMINA
⁷⁵ DEPOSITIO LOCRIES MA
GNES V IDVS FEB
...TINACY
⁷⁶ D.EPOSI ALEO
NTIS XIII K NOV
⁷⁷ ...VINTOREIANI
⁷⁸ DPAV
⁷⁹ VERECUNDA
SECVNDO
CONIVGI

si affaccia sulla casa n. 161 alla Pietriccia, vicino Chiusi lungo la via che conduce alle Torri.

RIFERIMENTI: CIL XI, II, II 7123⁸⁰.

REGIONE: Toscana

PROVINCIA: Siena

COMUNE: Chiusi

LOCALITA': S. Benedetto.

DESCRIZIONE: lapide rinvenuta in una casa colonica nella parrocchia di S. Benedetto oltre il fiume Tresa, murata in un pollaio.

RIFERIMENTI: CIL XI 2394⁸¹.

REGIONE: Toscana

PROVINCIA: Siena

COMUNE: Chiusi

LOCALITA': Montelungo.

DESCRIZIONE: frammento di travertino murato nella muratura di una costruzione presso Montelungo, non lontano da Chiusi. Lettere alte m 0,15.

RIFERIMENTI: CIL XI, 2100⁸².

Epigrafi con indicazione di rinvenimento generica

REGIONE: Toscana

PROVINCIA: Siena

COMUNE: Chiusi

LOCALITA':

DESCRIZIONE: ossuario rinvenuto nella collina che sovrasta il lago di Chiusi verso la parte di tramontana.

RIFERIMENTI: CIL XI 2322⁸³.

REGIONE: Toscana

PROVINCIA: Siena

COMUNE: Chiusi

LOCALITA':

DESCRIZIONE: cinque urne di forma quadrata di travertino. Erano nel sepolcro scoperto nel 1827 vicino al podere Dei, alla distanza di più di due miglia da Chiusi.

RIFERIMENTI: CIL XI, 2196-2200⁸⁴.

⁸⁰ Q CONSID

III VIN

VIAM ET CRE

PORTICVII

Prima e ultima riga ipotizzate poiché le lettere sono frammentarie. Potrebbe essere come segue:

q. consi[dius]... iiiivir[quinq(uennalis)] viam et cre[pidinem] a] porticu...

cfr. titulum n. 2117 c.considius c(ai) f(ilius) l(uci) n(epos) iiiii vir cominia nat(us)

cfr. titulum n. 2122 [r]utilius a.f. capito iiiivir [p]orticus ex s[enatus] c[onsulto] sua pecunia re[fecit].

⁸¹ A PLOTIVS L F ARN

L PLOTIVS A F ARN REGVLA

L PLOTIVS L F REGVLA

⁸² AVG PIVS

⁸³ ENNIA L PRIMA

HSE

⁸⁴ 2196 IN OPERCULO (FABR.)

C VENSIVS C F CAIVS

IN ARCA (FABR.) LITTERIS ETRUSCIS

REGIONE: Toscana

PROVINCIA: Siena

COMUNE: Chiusi

LOCALITA':

DESCRIZIONE: urne in parte in travertino ed in parte fittili rinvenute in uno scavo effettuato nell'aprile 1861 dall'avvocato Nardi Dei presso una proprietà distante circa un miglio e mezzo da Chiusi a sud est.

RIFERIMENTI: CIL XI, 2201-2210⁸⁵.

VEL:VENZILE:ALFNALISLE

2197

C VENSIVS C F

CAESIA NATVS

2198

PETILIVS

PAVO

2199

L SERTORIVS L F

2200

VOLCHACIA

LF

⁸⁵ 2201 URNA.

AULE.LARCE.N/

CAE.LARCE

LARUSTIAL

C LUCI LARCE

LARUSTIAL

D TA VIPINEI AT VELKESA

E AT TANUSA PLAUTIAL

F TANA PRUCIUNIA AR

G AV. PUNPU VRAERA

H AT SEPTLE VL VIPINAL

2202 URNA FITTILE

FIGURA IACENS

LITTERIS PICTIS ETRUSCIS

AU FAPI SARTIA

LITTERIS GRAPHIO INCISIS

A FABI IVCNCNVS

2202A TEGOLA

A FABI IVCNVS

2203 URNA

Mazzetti:

LEUCE PHISIS LAVINI

L PHISIVS L LAVCI

Gamurrini:

EUCLE PHISIS LAVINI

L PHISIVS L BVCO

2204

URNA IN TRAVERTINO

CALPURNIA L F

PAVLA

2206

URNA IN TRAVERTINO CON LETTERE INCISE E DIPINTE DI ROSSO

Q GRANIVS SIIX F

PROCVLVS

CALPURNIA

REGIONE: Toscana

PROVINCIA: Siena

COMUNE: Chiusi

LOCALITA':

DESCRIZIONE: cippo in travertino rinvenuto nel 1870 ad Arcisa presso il tratto orientale delle mura di Chiusi.

RIFERIMENTI: CIL XI, 2286⁸⁶.

REGIONE: Toscana

PROVINCIA: Siena

COMUNE: Chiusi

LOCALITA':

DESCRIZIONE: rinvenuto in un sepolcro bisomo in pietre squadrate di travertino presso Chiusinella, via verso Città della Pieve.

RIFERIMENTI: CIL XI 2288⁸⁷.

REGIONE: Toscana

PROVINCIA: Siena

COMUNE: Chiusi

LOCALITA':

DESCRIZIONE: cippo in travertino di dimensioni m 1,70 X 0, 21 rinvenuto presso un sepolcro bisomo realizzato in blocchi quadrati di travertino sulla strada tra Chiusi e Città della Pieve.

RIFERIMENTI: CIL XI, 2288⁸⁸.

NATVS

2207 URNA IN TRAVERTINO

SEX GRANIVS SEX F

HISPANVS

2208 IN URNA IN TRAVERTINO CON COPERCHIO

C SENTIVS C E SIC

GRANIA CNATA

HANNOSSA

2209 URNA IN TRAVERTINO

Q TITIVS C F SRABL O

COELIA NATVS

2210 URNA IN TRAVERTINO CON COPERCHIO

C TITIVS C F

LARCIA NATVS

SRABLIO

⁸⁶ DM

L ARRIO

FORTVNA

TO L ARRI

VS PROFV

TVRVS

FILIO

⁸⁷ DM

ARRIAE COM

PSES STAPHIS

ET GORGE

MATRI SVAE

⁸⁸ D M

ARRIAE COM

PSES STAPHIS

Fuori territorio, ma riferito all'Amerina

REGIONE: Toscana

PROVINCIA: Siena

COMUNE: Montepulciano

LOCALITA': Montepulciano

DESCRIZIONE: colonna a sezione circolare con base quadrata in pietra calcarea alta m 2,01 e diametro di circa m 0,54. Rinvenuta presso Montepulciano.

RIFERIMENTI: CIL XI, II, I 6668⁸⁹.

ET GORGE

MATRI SVAE

⁸⁹ IMP(ERATORI) CAESAR(IS)

DIVI TRAIANI

PARTHICI FIL(O)

DIVI NERVAE NEP(TIS)

TRAIANVS HADRIANVS

AVG(USTUS) PONT(IFEX) MAX(IMUS)

TRIB(UNICIA) POT(ESTATE) VII COS III

VIAM CASSIAM

VETVSTAE COLLABSAM

ACLVSINORVM FINIBVS

FLORENTIAM PERDVXIT

MILIA PASSVM

I

XXI

Registro della Cartografia storica (capitolo V vol. I).**Anonimo***Tabula Peutingeriana*

XII-XIII sec. d.C.

33 x 680 cm circa

Biblioteca Nazionale di Vienna

La Tabula Peutingeriana è probabilmente il più importante tra i documenti inerenti la rappresentazione del territorio. La mappa è una copia medievale di un documento del IV sec. d.C. che a sua volta si rifaceva ad una produzione cartografica augustea sviluppata secondo modelli alessandrini. La carta doveva fungere da guida per gli spostamenti, e conteneva informazioni necessarie come le distanze, la disponibilità di alloggi, i nodi stradali. Poiché tali carte erano essenziali nelle operazioni militari e nell'amministrazione delle province, Augusto ordinò a Marco Agrippa di compilare un atlante di tutto l'Impero; progetto che fu completato nel corso di vent'anni. Quando fu terminato, una grande riproduzione geografica fu affissa nella Porticus Vipsania a Roma, cinque anni dopo la morte di Agrippa, e fu usata come modello per copie distribuite ai generali ed agli amministratori. Traendo origine da questa carta, furono riprodotte in molte copie due tipologie di guide: gli *itineraria adnotata*, di cui sono sopravvissuti parecchi esemplari, e gli *itineraria picta*, di cui l'unico esempio è la Tavola di Peutinger⁹⁰.

Pietro del Massaio*Tuscia Novela*

1456

83 x 47 cm circa

Dipinto a colori su pergamena.

È il più antico saggio di cartografia regionale che rappresenti l'Umbria, dipinta a colori su pergamena dal fiorentino Pietro del Massaio.

Non è un prodotto di origine o ispirazione tolemaica, ma risale a un modello autoctono.

La Tuscia Novela è una vera e propria carta regionale, l'unica di tipo moderno fra le pochissime conservate anteriori al 1500. Quanto al taglio, ovvero alla regione rappresentata, l'associazione più immediata è con la regione "Etruria" dell'Italia Romana. Due caratteristiche evidenti sono la diversa densità dei nomi e la diversa scala tra il dominio fiorentino e il resto.

Tutta la carta ha ottime proprietà geometriche, ma in particolare è sorprendente la rappresentazione dell'Umbria: buono il posizionamento relativo di alcuni centri, come Castiglione del Lago, per il quale non verrà fatto di meglio per oltre un secolo⁹¹.

Leonardo da Vinci*La bonifica della Valdichiana*

1502

Windsor Castle, Royal Library, London

Leonardo nel 1502, su interessamento del duca Valentino, ebbe l'incarico di progettare una sistemazione idraulica della regione. Pare che fosse piuttosto scettico sulla possibilità di bonificarla, ma che avesse vagheggiato l'ipotesi della costruzione di un canale navigabile per il trasporto delle persone e delle cose. Infatti, le mappe che eseguì erano funzionali all'ipotesi di un canale navigabile attraverso il bacino dell'Arno fino a Pisa, che comprendesse anche le acque del Trasimeno. Il primo schizzo della Valdichiana (Windsor, RL 12682R) puntualizzava l'analisi effettuata nella zona, nella seconda (Windsor, RL 12278R), più famosa, vengono inseriti il Trasimeno e il territorio perugino⁹².

⁹⁰ Miller 1916. Levi 1976.

⁹¹ Filippucci cds.

⁹² Filippucci cds.

Girolamo Bellarmato

Chorographia Tusciae

1536

112 x 78 cm circa

La carta data alle stampe da Girolamo Bellarmato è l'esempio successivo alla Tuscia Novela di rappresentazione dell'Umbria, anche se il territorio rilevato è solo parziale. Tra la carta del Bellarmato e quella del Massaio si può notare lo stesso taglio, ma le analogie si fermano a questo. L'edizione del 1536 ha una forma trapezoidale e riporta una graduazione in primi sulla cornice.

Grande attenzione viene posta nella rappresentazione dei centri abitati, dove la grandezza della figurazione risulta in rapporto alla popolazione.

Sono presenti simboli per le fortezze e i vescovati e sono indicati le aree boscate e le montagne principali.

Veniva considerata dai contemporanei la migliore fra le carte regionali d'Italia.

Essa sembra frutto di un rilievo geometrico accurato, condotto con metodi di triangolazione quasi di tipo moderno, la precisione è ineguale.

Questa carta soppiantò le precedenti rappresentazioni della Toscana e fu copiata per circa un secolo⁹³.

Egnazio Danti

Perusini agri

1580

La carta del Danti è qui presentata in una edizione redatta da Ortelius e raffigura il territorio del Perugino che venne rilevato dallo stesso professore bolognese in un breve periodo, 28 giorni, quando si trovava nella sua città natale, Perugia, per assistere il fratello malato. Nei suoi scritti il Danti si vanta di esser riuscito a rilevare il territorio velocemente attribuendo il merito anche a quella che chiama "radio latino", una piccola bussola tascabile topografica inventata dal capitano di ventura Latino Orsini⁹⁴.

Egnazio Danti

Etruria

1580 - 1582

322 x 431 cm circa

Affresco

Città del Vaticano, Musei Vaticani

Galleria delle carte geografiche.

L'affresco vaticano, del quale si riporta un particolare, raffigura l'Etruria classica, compresa fra il Tirreno, la dorsale appenninica e il Tevere, rappresentato dalla sorgente alla foce.

Fonti della rappresentazione sono la carta *Chorographia Tusciae* di Girolamo Bellarmato(1536) e la carta *Domini Florentini lacorumque adiacentium descriptio* di Stefano Buonsignori (1584). L'originale è a 1:74.000 circa orientata con il nord in alto⁹⁵.

Egnazio Danti

Perusinus ac Tifernas

1582

325 x 4374 cm circa

Affresco

Città del Vaticano, Musei Vaticani

⁹³ Marini 2012, p. 34 con bibliografia precedente.

⁹⁴ Marini 2012, p. 44 con bibliografia precedente.

⁹⁵ Filippucci cds.

Galleria delle carte geografiche

La denominazione dell'area rappresentata è al di fuori dell'immagine. Vi è illustrato il tratto della valle del Tevere compreso tra “Borgo San Sepolchro” e “Badia di Col di Pepi”.

È a grande scala ed orientata con il nord in basso. Tra i colli e i rilievi della “*Umbria Pars*”, in basso a sinistra, spicca la cornice di “*Perusia Augustatae corographia*”, carta nella carta. Il territorio rappresentato dai caratteri morfologici simili a quelli delle aree circostanti, di cui sono fornite le denominazioni (“*Eugubinus Ager*”, “*Semen ditionis Pars*”), è delimitato da una linea d'oro. Questa comprende anche le “Chiane Palude” e si può notare come divida il territorio in modo simile agli attuali confini comunali⁹⁶.

Cipriano Piccolpasso

“*Carta d'insieme dell'Umbria*”

1578

L'opera è inserita in un manoscritto databile tra 1578-79 e rende una rappresentazione complessiva del territorio umbro. Risulta tuttavia carente dal punto di vista toponomastico e scarsa di località rappresentative⁹⁷.

Egnazio Danti

“*Descrizione del territorio di Perugia Augusta et dei luoghi circonvicini*”

1580

La mappa cartografica, “*Descrizione del territorio di Perugia Augusta et dei luoghi circonvicini*” (incisa da Mario Cartaro) pubblicata a Roma nel 1580, dedicata a Jacopo Buoncompagni Marchese di Vignola, Duca d'Arce e di Sora, Governatore Generale della Santa Chiesa⁹⁸.

Abramo Ortelius

Tusciae Antiquae

1584

Abramo Ortelius (1528–1598) è stato un cartografo olandese che, insieme a Mercatore, può essere definito il grande fondatore della cartografia fiamminga. Viaggiò molto e pubblicò nel 1564 una carta del mondo in 8 fogli che conobbe un grande successo. Il suo modo di lavorare era sensibilmente differente rispetto a quello del suo rivale ed amico Mercatore: Ortelius redigeva le carte per mezzo dei suoi contatti professionali o amichevoli con i cartografi europei. Nel 1570 fece incidere la sua collezione di carte in una stessa scala che fu pubblicata sotto il titolo di *Theatrum Orbis Terrarum* la quale costituisce in effetti alla redazione del primo atlante. In questa raffigurazione della *Tusciae Antiquae* si possono notare strette corrispondenze con la *Chorographia Tusciae* di Girolamo Bellarmato del 1536⁹⁹.

Cipriano Piccolpasso

“*Il primo libro delle piante et ritratti delle città e territori dell'Umbria*”

1586

L'opera è conservata nella Biblioteca Augusta Perugia e racchiude le piante di varie città dell'Umbria. La copertina riporta unca carta dell'Umbria con la zona del Trasimeno¹⁰⁰.

Gerardo Mercatore

Tuscia _ Tabulae Geographicae

1589

⁹⁶ Filippucci cds.

⁹⁷ Filippucci cds.

⁹⁸ Marini 2012, p. 38 con bibliografia precedente.

⁹⁹ Filippucci cds.

¹⁰⁰ Filippucci cds.

Gerardo Mercatore, nome italianizzato di Gerhard Kremer (1512-1594), filosofo e matematico, si occupò di astronomia e da qui iniziò una produzione cartografica che ebbe nella storia un'importanza fondamentale, in particolare perché realizzò il primo sistema di proiezione cilindrica isogona a latitudini crescenti, costituito da meridiani e paralleli.

Questa carta è inserita nell'opera *Italiae Sclavoniae et Graeciae tabulae geographicae* pubblicata a Duysburgi nel 1589¹⁰¹.

Livio Eusebi

Augusta Perusia

1602

700 x 900 mm circa

Incisione su rame

Corciano, collezione Piero Giorgi.

La rappresentazione è definita dal raccordo di tre sogetti: l'impianto urbano di Perugia, il suo immediato suburbio e la porzione dell'Umbria nord-occidentale, in cui è inserito il Marchesato di Castiglione del Lago e di Chiusi, posto in un riquadro all'angolo inferiore sinistro della carta.

La carta è dedicata ad Ascanio II della famiglia Corgna, casata protagonista nel territorio di Castiglione del Lago¹⁰².

Gerardo Mercatore

Tuscia

1613

187 x 527 mm circa

Incisione su rame

Corciano, collezione Piero Giorgi.

La carta, che appartiene ad una delle tarde edizioni dell'*Atlante mercatoriano*, trae ispirazione dalle partizioni antiche della penisola italiana, partizioni codificate dal trattato di Flavio Biondo, che assegna alla Toscana (*Tuscia*) tutta l'area compresa tra il Tirreno, il fiume Magra e il Tevere. Vi rientrano dunque l'Orvietano, il Pievese, il Trasimeno e il territorio di Perugia, oltre al Lazio settentrionale. A est del corso del Tevere si vedono le porzioni dei confinanti territori del Ducato di Spoleto e della Marca Anconetana. Il disegno è fissato entro coordinate geografiche graduate con intervalli di 2°¹⁰³.

Giovanni Antonio Magini

Territorio Perugino

1620

50 x 428 mm circa

Incisione su rame

Corciano, collezione Piero Giorgi

La cartografia interessa l'area compresa tra Città di Castello, con il suo contado, e Fratta, mostrando due elementi rilevanti: il lago di Perugia, a occidente, ed il corso del Tevere, al centro. Una linea segna i confini dei diversi domini. Interessante è la denominazione del lago: "*Lago di Perugia olim Trasumenus seu plestina*" che deriva da un riferimento alla battaglia fatta da Annibale contro i Romani.

La rappresentazione che sarà per lungo tempo di riferimento per altri cartografi mostra la sua derivazione da quella, di poco anteriore, di Egnazio Danti¹⁰⁴.

¹⁰¹ Marini 2012, pp. 123-124 con bibliografia precedente.

¹⁰² Filippucci cds.

¹⁰³ Filippucci cds.

¹⁰⁴ Filippucci cds.

Filippo Cluverio

Etruriae Latii Umbriae Piceni Sabinorum et Marsorum Vetus et Nova Descriptio

1624

220 x 250 mm circa

Incisione su rame

Corciano, collezione Piero Giorgi

La carta raffigura, in scala piuttosto piccola, i territori abitati dagli antichi popoli dell'Italia Centrale (Etruria, Lazio, Umbria, Piceno). Dei centri abitati riporta la denominazione latina e quella moderna menzionando però solo le città più importanti.

Gli elementi corografici, ben approssimati, sono tratti dall'*Atlante* di Magini (1620).

Molto elaborato il cartiglio in basso a sinistra che contiene, in una cornice arborea, lo stemma mediceo con un pavone, la personificazione dell'Europa, un putto e la lupa capitolina¹⁰⁵.

Iodoco Hondio II

Umbria Perugino

1626

177 x 245 mm circa

Incisione su rame

Corciano, collezione Piero Giorgi.

Il lavoro del cartografo Hondio parte dalle fonti iconografiche degli atlanti mercatoriani. L'opera non nasce però come atlante, ma come testo descrittivo dell'Italia, corredato dalle piante topografiche delle principali città e territori.

La carta evidenzia formazioni geografiche un po' scarse approssimative dove i centri abitati sono indicati in maniera ridotta e sommaria, come ben si nota nel raffronto con altre carte che analizzano l'area a su del lago; lo stesso livello di approssimazione è proprio della rete idrografica e dell'orografia.

In basso a sinistra è visibile la scala grafica, mentre in alto a destra il cartiglio che racchiude il titolo della carta¹⁰⁶.

Jan Jansson

Territorio Perugino

1647

347 x 490 mm circa

Incisione su rame

Corciano, collezione Piero Giorgi.

Si ispira alla carta maginiana risalente al periodo compreso tra il XVI e i primi del XVII secolo e si distingue per i notevoli dettagli e contenuti informativi.

In basso troviamo la scala in miglia e il cartiglio che contiene il simbolo della chiesa.

La stessa opera in rame fu poi utilizzato da diversi editori: nel 1650 fu inserita nella *Cosmographia* di Bleau, poi nell'*Atlante* di Pierre Mortier e poi nell'*Atlas nouveau countenaunt toutes les parties du monde* ed altri¹⁰⁷.

Fra Silvestro da Panicale

Atlante Cappuccino

1632

La cartografia in questione è opera del frate Silvestro da Panicale che nel 1632 redasse l'*Atlante Cappuccino*, opera inedita riguardante i monasteri dell'ordine francescano. È chiaro che le finalità della mappa stessa portino ad una rappresentazione territoriale mirata ai fini della catalogazione dei

¹⁰⁵ Marini 2012, p. 116.

¹⁰⁶ Filippucci cds.

¹⁰⁷ Marini 2012, p. 122 con bibliografia precedente.

conventi¹⁰⁸.

Anonimo

Provincia San Francisci seu Umbriae cum confinii

1649

227 x 325 mm circa

Rame

Corciano, collezione Piero Giorgi.

E' una delle 51 carte contenute nell'atlante tematico commissionato da Giovanni Moncalier, ministro generale dei Cappuccini, per rappresentare gli insediamenti dell'ordine presenti nelle diverse province in cui esso era organizzato.

In realtà si tratta di una rielaborazione dell' *Atlante* che Padre Silvestro da Panicale aveva realizzato nel 1632 per le visite pastorali dell'ordine.

Presenta una complessiva accuratezza formale, come si vede nella scala grafica posta nel cartiglio e le coordinate geografiche¹⁰⁹.

Anonimo

Parte del territorio di Perugia.

1650 circa

365 x 400 mm circa

Rame

Corciano, collezione Piero Giorgi.

Si tratta di una carta poco nota, che raffigura numerosi schieramenti militari in più parti del perimetro lacuale e una flottiglia di barche intenta ad assalire Castiglione del Lago (evento collegato alla guerra combattuta fra il Gran ducato di Toscana per il possesso di Montalto e di Castro)¹¹⁰.

Vincenzo Coronelli

Territorio di Perugia

1696

270 x 386 mm circa

Incisione su rame

Corciano, collezione Piero Giorgi.

Egnazio Danti, attraverso la sua rappresentazione del territorio perugino, influenza per oltre un secolo la cartografia relativa a tale area e indirettamente anche questa opera di Coronelli, cosmografo e geografo della repubblica di Venezia e fondatore dell'Accademia degli Argonauti¹¹¹.

Richard Pococke

A map of the lake Thrasimene, and the country about it

1743 - 1745

180 x 295 mm circa

Incisione su rame

Corciano, collezione Piero Giorgi.

La carta unisce la visione prospettica, sullo sfondo, con la rappresentazione planimetrica del Lago Trasimeno.

La carta non presenta scala, né è fornita di graduazione ai margini¹¹².

¹⁰⁸ Marini 2012, p. 62 con bibliografia precedente.

¹⁰⁹ Marini 2012, p. 70 con bibliografia precedente.

¹¹⁰ Filippucci cds.

¹¹¹ Marini 2012, p. 76 con bibliografia precedente.

¹¹² Filippucci cds.

Silvestro Amanzio Moroncelli

Tavola Generale della provincia dell'Umbria

1712

415 x 560 mm circa

Incisione su rame

Corciano, collezione Piero Giorgi.

Questa tavola si distingue per importanza ed accuratezza.

L'autore, un monaco fabrianese, viene ricordato come cosmografo e cartografo, ma risultano limitate le sue applicazioni a scala regionale a causa della scarsità di incarichi disposti dal governo pontificio.

Rispetto all'elaborato di Coronelli, questa tavola amplia molto lo sguardo d'insieme, racchiudendo un territorio molto più vasto.

Duplica la scala grafica che viene espressa secondo l'unità di misura corrente in Italia e secondo quella francese¹¹³.

Ruggero Boscovich

Mappa geodetica dello Stato Pontificio

1752

Ruggero Giuseppe Boscovich, nato a Ragusa di Dalmazia nel 1711, fu un padre gesuita che si occupò delle scienze matematiche e terrestri.

Seguace delle teorie di Newton, studioso della forma della Terra, nella parte finale della sua vita si dedicò allo studio della misura dei meridiani in Francia, Lapponia e Perù e per questo fu chiamato da Papa Benedetto XIV per disegnare la mappa dello stato pontificio. Le operazioni effettuate per redigere quest'opera consistettero nella misura di due basi alle estremità della lunghezza di circa dodici chilometri e di una rete trigonometrica di precisione composta da nove vertici. Quest'ultima venne poi infittita in modo tale da correggere le posizioni delle città riportate nelle vecchie carte.

Il risultato finale del lavoro fu una rappresentazione dettagliata 1:370 000 dello Stato Pontificio, prima carta geodetica di uno stato italiano¹¹⁴.

Bellisario Simonelli

"Scritti intorno al lago Trasimeno"

1845

Il Simonelli realizza una serie di studi e di ipotesi di sistemazione delle acque del lago Trasimeno accompagnate da una produzione cartografica intorno alla metà dell'800¹¹⁵.

¹¹³ Marini 2012, p. 82 con bibliografia precedente.

¹¹⁴ Marini 2012, p. 86 con bibliografia precedente.

¹¹⁵ Filippucci cds.

Analisi toponomastica (capitolo VI vol. I).**Ambito Perugino**

Toponimi da cartografia IGM:

Pian di Massiano: di probabile origine prediale.

San Manno¹¹⁶: toponimo legato al culto del santo e alla relativa Chiesa. Si trova anche la dicitura Torre di San Manno soprattutto nella cartografia storica.

Fontana: Fontana da fons, diffuso ovunque¹¹⁷.

Vaglie di fontana: da vallis cfr. vaglia (FI) e le vaglie (Peccioli PI)¹¹⁸. Fontana da fons¹¹⁹.

Centova: probabilmente da centuria cfr. Centoja (Cortona AR), Cintoja (Gagliano FI), Cintoja (Scandicci FI), Centoia (Città di Castello PG), Centoie (Umbertide PG), Centore (Camerino MC), Centoria ed altri presenti in Toscana¹²⁰, Centore a SO di Camerino¹²¹. La tradizione orale locale riporta l'etimo alla presenza di segnacoli tombali etruschi di forma ovale.

Lacugnano¹²²: forse prediale¹²³.

Gualtarella: probabile derivazione dal longobardo wald, bosco.

San Sisto¹²⁴: San Sostio. Toponimo presente nella cartografia storica.

Sant'Andrea della Fratta: Toponimo presente nella cartografia storica, il termine Fratta richiama un contesto culturale bizantino.

Caloniche: rimanda alla presenza di un abitato dedito ad attività agricole.

Calonica: rimanda alla presenza di un abitato dedito ad attività agricole.

Pod. Valiano: probabile prediale.

Pod. Prato lungo: legato alla forma della proprietà terriera.

Monte Petriolo¹²⁵: da Praetorium – a dimora del pretore, accampamento romano, comune nella toponomastica toscana

Pontaccio: toponimo connesso alla viabilità.

Malridotto: probabilmente riferito ad una struttura diruta.

Olmi: fitotoponimo cfr. toponimo Olmo di Ellera di Corciano.

pod. Fonti: testimonia la presenza di una fonte.

Magionaccia: cfr. Magione, ed i toponimi attestati localmente Via magion bova, Val giambona

Val gianbove, Valle giambona. Per Magione¹²⁶, l'etimo è dal lat. Mansio, onis (cfr. Cortellazzo-

¹¹⁶San Manno (P.S.S.) “Luogo circa due miglia distante da Perugia sulla via di Toscana... questo sembra lo stesso dal Villani chiamato le forche...poco distante dalla chiesa di San Manno era nel sec. XIV il luogo destinato alle forche per i condannati...” ; ms 1422 c.224r; Mori Paciullo 1998, p. 321.

¹¹⁷Pellegrini 1990, p. 181; Fontana (1342 380), villa fontane (doc I 91), Mori Paciullo 1998, p. 291.

¹¹⁸Pellegrini 1990, p. 206.

¹¹⁹Pellegrini 1990, p. 181.

¹²⁰Pellegrini 1990, p. 156.

¹²¹Pellegrini 1967, p.174.

¹²²Lacugnano, villa Lacugnani; Mori Paciullo 1998, p. 292.

¹²³Lacugnano (P.S.P) “Villa nella pendice di un monte con questo nome e due miglia e più distante da Perugia tra mezzogiorno e ponente... Quelli che nell'origine Perugia molto attribuiscono a Giano potrebbero facilmente credere che questo fosse chiamato Lacus Jani da un qualche lago ad esso vicino dedicato specialmente a Giano E veramente in vicinanza di Lacugnano verso la villa del Pantano si osserva uno spazio di terreno circondato da rupi chiamato oggi Vallone il quale per la sua situazione e per la copia delle acque che in esso approdano.. sembra essere stato appunto il cratere di qualche lago...LAKKOYMEGIANON = Lacumegiano è nome di un luogo o di una tenuta di terreno che si legge in un'antica iscrizione greca del secolo XI... presso il Fabretti...” ms 1422 c.80r; Mori Paciullo 1998, p. 311.

¹²⁴San Sisto (P.S.S.) “Castello ora disabitato detto comunemente Sansoste posto sulla cima del monte di Lacugnano del quale rimane ancora intero il circondario delle mura in distanza due miglia da Perugia dalla parte di ponente...” ; ms 1422 c.241r ; Mori Paciullo 1998, p. 321.

¹²⁵Pellegrini 1967, p. 176.

¹²⁶Magione; Meggione. Mori Paciullo 1998, p. 293.

Zolli, 1983, III, p. 700, s.v. magione).

Casinaro: forse per la presenza di struttura diruta.

Casa vecchia: probabilmente riferito ad una struttura diruta.

Manocchio: potrebbe forse essere connesso ad un toponimo stradale con riferimento ad octavus: che dà esito occhio cfr. occhio (MI); uglavo (MI)¹²⁷.

Toponimi da cartografia d'archivio

Catasto Chiesa mappa n. 75 di S. Andrea delle Fratte.

Fratta, Pantano, Palazzo, Casella

Catasto Chiesa Castel del Piano 176

Macchia, Palazzo, Palazzetta, Torri, le Morelle che induce a ritenere esistenti ruderi nell'area, il Ranco con riferimento alle terre strappate all'incolto. Particella degli olivetani di Monte Morcino dà il nome al toponimo Pian dell'Abate, i confinanti sono privati anche se le divisioni sono parallele e regolari. Vi sono divisioni parallele lungo la strada.

Catasto Chiesa Mandoletto:

Ricorrono i toponimi Podere del Palazzo, le giunte della strada maestra, campo della fornace, podere di colle d'arboro, podere dell'albergo nuovo, podere delle casaccie, la viola.

Catasto chiesa Agello:

lungo la Pievaiola compaiono: voc. Osteria, podere osteria, montichio, castellaro, osteria, troscie.

Catasto Gregoriano Castel del Piano:

Compaiono i toponimi Casella, palazzaccio, palazzo.

Catasto Gregoriano Mugnano

Corgnano alto foglio 12 part. 370.

Corgnano basso 11 part. 354.

Al foglio 4 è segnalata la loc. Magionaccia, allegato h partt. 734-735-733, che si apre proprio lungo la strada rettilinea che qui è detta "da Fontignano al Lago". Più in alto, oltre loc. Magionaccia compare la loc. Olmi foglio 1 part. 700.

Archivio Storico del Comune di Corciano mappe ottocentesche

Strada Pievaiola mappe 13-14-15-16.

San Mariano nella mappa 13 viene segnalata la strada delle Tavernelle. E' in evidenza anche la strada che corre perpendicolare all'altezza del toponimo Strozacapponi.

Nestigliano è un toponimo esteso, si trova sia alla Mappa n. 15, quasi a ridosso della strada dopo il palazzo, corrispondente all'attuale casal Bruschetti, sia alla mappa n. 12 tra Torridedei e i Toppi. Nella stessa mappa compare il toponimo Golpare, attraversato da una strada detta Maremmana. L'altro toponimo Golpare, sempre lungo il fosso, compare anche nella mappa n. 11 attraversata dalla medesima strada Maremmana. La strada Maremmana corre nella mappa n. 9 parallela al corso del torrente Caina, a sinistra di San Mariano. E' segnalato un incrocio a stella.

Nella mappa n. 10 compare il toponimo Pantagnano che si affaccia sulla strada delle due Madonne, parallela alla Pievaiola la quale corre sopra Fosso Rigo. Il toponimo Cagiana¹²⁸ si apre sulla strada detta delle Fratte evidente anche nella mappa n.7. Si tratta di un antroponimo. Il secondo tratto della strada maremmana giunge a podere la Fonte, piega verso Mansueta, podere san Nicolò e podere Santa Maria riconnettendosi alla strada delle Bandite prima di ponte Forcione tra le partt.

¹²⁷ Pellegrini 1990, p. 390.

¹²⁸ Prediale da cfr. Caggiano (SA) da Cavius, Gavius.

899 e 792 del vecchio catasto. C'è invece un'altra strada che parte dall'incrocio presso Mansueta detta delle due Madonne che arriva a sant'Anna passando per san Nicolò.

Corciano-Magione

Toponimi da cartografia IGM

L'olmo¹²⁹: Ulmus: anche Meto come Monte Meto (Massarosa LU), Meta d'Olmo (Prato Vecchio AR), Ormo Campormo (VI), Ormedo (isola rizza VR), Armedola/Ulmidola (PD), Olmeo (villafranca PD)¹³⁰. Anche valle de Ulmo e Cerclaria Piacenza¹³¹.

Osteria dell'Olmo¹³²; Osteria¹³³ dal lat. Hospes,-itis.

Chiugiana: verosimilmente da Clusianus, Clusius cfr. Chiusano (Avellino)¹³⁴.

Ponte Forcione: da furca, biforcazione¹³⁵, probabilmente per il biforcamento delle acque di scorrimento in prossimità del mulino¹³⁶.

Strozzacapponi¹³⁷: forse da cauponae, strutture del tutto simili alle tabernae considerate luoghi di ristoro lungo le direttrici viarie¹³⁸.

San Mariano¹³⁹: agiotponimo.

I toppi: forse dovuto alla conformazione morfologica del terreno che costituisce una sorta di collinetta in corrispondenza del toponimo.

Molino santa Veronica: riferito all'attività del mulino.

Nestigliano: prediale da Mestrius una statio in Pannonia Mestrianis (Itin. Anton.) che viene a confermare l'etimo Mestre (VE)=ant a 994 Mester.

Mandoletto¹⁴⁰: fitotponimo.

Madonna del Giglio: titolo della chiesa, nei pressi era presente una osteria la cui presenza ricorre nella cartografia dei catasti Gregoriano e Chiesa.

Podere gualdo: toponimo di origine longobarda a wald, bosco.

Terraioli: Terrioli¹⁴¹: da rivus ruscello, torrente cfr. terrio (AR)¹⁴², mentre in ambito locale potrebbe essere riferito alla presenza di forme e canali.

Molino del podere Forcione: nei pressi del Ponte Forcione, il toponimo fa esplicito riferimento alla presenza di mulini che sfruttano il corso del torrente Caina.

¹²⁹ Olmo de fontana; Mori Paciullo 1998, p. 295; cfr anche Vedi anche castrum Ulmeti; Mori Paciullo 1998, p. 303; Olmeto Ulmeto (P.S.P.) "Castello della collina dalla parte meridionale di Perugia circa dieci miglia distante dalla medesima..." ms 1419 c 160r ; Mori Paciullo 1998, p. 323. Olmo "nella terra di Fontana è compreso l'Olmo anticamente castello come mostrano le reliquie che ancora se ne vedono ed in oggi villa a circa tre miglia distante da Perugia dalla parte di ponente...qualche grande spazioso olmo fu forse in questo luogo che gli diede il nome..."; Mori Paciullo 1998, p. 314.

¹³⁰ Pellegrini 1990, p. 355.

¹³¹ Pellegrini 1990, p. 396.

¹³² Taverne de l'Olmo; Mori Paciullo 1998, p. 302.

¹³³ Sportoletti 1994, p. 41.

¹³⁴ Pellegrini 1967, p.201.

¹³⁵ Pellegrini 1990, p. 183.

¹³⁶ Sportoletti 1994, p. 33.

¹³⁷ Strozzacapponi; Mori Paciullo 1998; Strozzacapponi (P.S.S.) "Chiamasi con questo nome una osteria che in distanza di quattro miglia da Perugia nei limiti della cura di San Mariano si trova per la strada che conduce a Città della Pieve ... La etimologia può essere semplicissima e quale sembra più conveniente a un luogo di questa natura. Se ne potrebbe però ancora ripetere l'origine dalla voce latina Cupona che anch'essa nient'altro significa che caverna..."; Mori Paciullo 1998, p. 322.

¹³⁸ Mezzolani 1992, p. 105.

¹³⁹ San Mariano (P.S.S.) "Castello distante quattro miglia da Perugia in un'amena collina tra ponente e mezzogiorno...prende il suo nome dalla chiesa parrocchiale dedicata a questo martire"; Mori Paciullo 1998, p. 319.

¹⁴⁰ Mandoletto, castrum Mandoleti; Mori Paciullo 1998, p.293.

¹⁴¹ Terraioli; Sportoletti 1994, p. 52.

¹⁴² Pellegrini 1990, p. 198.

Serracini: cfr. Serracini nel comune di Vallefredda (FR), Serracini a San Germano presso Cassino¹⁴³, cfr. li Serracini a Rocca Monfina, probabilmente da ricondurre ad una presenza araba o musulmana tra IX e X sec. d.C. Per l'Umbria si segnala la presenza dell'etnico a Casa pian di Saracino presso Casa Castalda, Casa Ripe Saracine, Mura Saracene, presso Pietrauta, Poggio Saraceno vicino San Liberato¹⁴⁴. In molti casi e lungo il tracciato della via Amerina il toponimo di tale origine viene riscontrato in corrispondenza punti di snodo strategici della viabilità. Tuttavia si ritiene più probabile valutato il contesto storico del territorio prendere in considerazione un altro tipo di derivazione. Il termine in ambito locale si lega anche al concetto di costruire con laterizi, dunque produrre laterizi da costruzione. Risulta maggiormente probabile, data la storia del territorio che non vede presenze saracene nell'area, che il toponimo sia legato a questo tipo di produzione locale.

La torre: presenza di insediamento rurale fortificato diffuso nel periodo medievale.

La villa: indica insediamento rurale sparso.

Campo lungo: toponimo che indica una divisione agraria.

Monte Rentella¹⁴⁵ la struttura fonologica del segmento radicale consente un accostamento con l'etrusco. Ranth, ramtha, ramthula; renthn, rentehi materiali antroponimici passati anche in latino rentulanius. Relitto molto antico anche per la mancanza di un valore semantico presso il dialetto locale.

Castelvieto¹⁴⁶: da vetus che ne denota l'antichità.

Casella, La casella del seminario, Podere della casella: costruzione di modesta entità di etimo latino; il suffisso ello/ella è indice di una relativa antichità, in quanto più produttivo nell'italiano antico, che non in quello recente, dove è stato soppiantato da ino/ina¹⁴⁷.

Montiano: Montiano¹⁴⁸ probabile Monterianus da un prenome Monterius non attestato. Forse è possibile una spiegazione dal nome latino Multilius o Moltelius o da un supposto Montilius.

La valle: il toponimo di riferisce a caratteristiche del paesaggio.

Le case: indica insediamento sparso.

Fonte rosso: indica la presenza di una fonte.

Mulinella: il toponimo indica la diffusione dei mulini.

Monte Penna: in riferimento alla conformazione dell'orografia, pinnus, acuto, oppure pena, roccia. Cfr. Penna e Pennuccia (AR), Monte Penna (LU), Poggia alla Penna (GR), Penna San Giovanni (MC), Soppenna (LU), Pennabili (PS)¹⁴⁹.

Monte Sperello: probabilmente riferito alla morfologia.

Fontanelle: indica la presenza di una fonte.

Palazza, palazzuola, palazzetto, palazzuolo, il palazzo: il toponimo palazzo, molto diffuso, indica la presenza di un insediamento rurale sparso.

Monte Melino: giallo, cfr. Pietra Melina (PG), Pietragialla (Città di Castello)¹⁵⁰.

Fossa valle: il riferimento è al doppio aspetto della morfologia del territorio ovvero la presenza di un fosso e di una valle.

Dolcignano: probabile prediale.

Troscie¹⁵¹: conche dalla forma circolare per la raccolta dell'acqua¹⁵².

Vigna: indica la diffusione della coltura della vite.

¹⁴³ Avagliano 1985, p. 440.

¹⁴⁴ Del Lungo 1999, p. 185.

¹⁴⁵ Sportoletti 1994, p. 48; Villa Rantelle, Rentelle; Mori Paciullo 1998, p. 298.

¹⁴⁶ Sportoletti 1994, p. 27.

¹⁴⁷ Sportoletti 1994, p. 27.

¹⁴⁸ Sportoletti 1994, p. 40.

¹⁴⁹ Pellegrini 1990, p. 195.

¹⁵⁰ Pellegrini 1990, p. 160.

¹⁵¹ Sportoletti 1994, p. 53.

¹⁵² Fillanti 1997, p. 29.

Gracinesche: termine longobardo suffisso in esco/esca utilizzato nel germanico. Cfr. warcinisca, warcini, warcinia che compare in una pergamena dell'abbazia di San Salvatore nel Monte Amiata datata al marzo 736. Si fa riferimento a "lavori agricoli di falciatura di una stalla", ma la frase completa è "*ad pratum sicandi stabulum faciendi in via*". Warcinus è il servo rusticano, warcin è da riconnettere al longobardo wark e a werk, lavorare. L'esito normale da warcinisca sarebbe guarcinesca. L'attività di questi fattori era anche legata alla manutenzione della strada che conduce a Monte Buono. Al monte Castiglionaccio dovrebbe essere pertinente un'abbazia in tempi molto remoti, situazione analoga a quella attestata per il monte Amiata con abbazia e warcinisca in dipendenza e servitù¹⁵³.

Monte Castiglionaccio: toponimo che rimanda alla presenza di una qualche struttura diruta.

Montagnola: toponimo riferito alla morfologia del territorio.

Cerreta: fitotoponimo riferito al cerro.

Il colle: toponimo riferito alla morfologia del territorio.

Piè di colle: toponimo riferito alla morfologia del territorio.

Il piano: toponimo riferito alla morfologia del territorio.

Crocifisso: presenza di un culto della croce in corrispondenza di un incrocio.

Pian de Carpena¹⁵⁴: fitotoponimo legato alla presenza di Carpini nella pianura intorno a Magione.

Cfr. Carpina, fiume della alta val Tiberina crf. Etrusco carpe e carpnti¹⁵⁵. Pian di Carpine è da riportare probabilmente al fitonimo secondo Giacomelli.

Caina e tomba del Faggeto alle pendici del monte Tezio con iscrizione caianina¹⁵⁶. Caina, e più a sud Pieve Caina, cfr. cae e cfr con il gentilizio cainal (CIE 1601)¹⁵⁷.

Corciano¹⁵⁸; prediale da Corcius¹⁵⁹.

Podere Pecorone: toponimo connesso all'allevamento ovino e al transito di greggi¹⁶⁰.

Pastoricchio alto: pascolo collocato in altura¹⁶¹.

Valle Lupina: presenti nella zona anche Passo del lupo, Podere del lupo, Fosso del lupo, forse per la presenza dell'animale¹⁶².

Vignaia: fitotoponimo con riferimento alla coltura della vite.

Monte Ulivo: un riferimento alla coltura dell'olivo, nella zona si riscontra la presenza di toponimi tramandati oralmente come uliveto, l'rancio di ulivi, la piaggia di ulive, la torre de l'uliveto, l'uliva tòrta¹⁶³.

Le Bandite: il toponimo ha origine medievale riferito alle terre di proprietà del signore interdette alla comunità; tali proprietà erano contrassegnate da una bandiera; l'etimo è di chiara origine germanica da "**bandwo*" segno, bandiera. Successivamente, per trapasso semantico, è passato ad indicare terre di proprietà privata. cfr. Po Bandino a Città della Pieve.¹⁶⁴

Fonte di buon riposo: induce ad ipotizzare la presenza di una sosta lungo un percorso.

Agello¹⁶⁵: agellus piccolo campo¹⁶⁶.

Monte Buono: forse in riferimento alla qualità del luogo e quindi alla sua ospitalità¹⁶⁷.

¹⁵³ Nucciarelli 1994, pp. 11-13.

¹⁵⁴ villa Plani Carpinis; Mori Paciullo 1998, p. 296.

¹⁵⁵ Giacomelli 1967, p.144.

¹⁵⁶ Sportoletti 1994, p. 24-25.

¹⁵⁷ Giacomelli 1967, p.143.

¹⁵⁸ Sportoletti 1994, pp. 30-31; Oppidi curtiani; Mori Paciullo 1998, p. 290.

¹⁵⁹ Pellegrini 1967, pp. 202-203.

¹⁶⁰ Fillanti 1997, p. 15.

¹⁶¹ Il toponimo è presente nelle carte catastali.

¹⁶² Fillanti 1997, p. 32

¹⁶³ Fillanti 1997, p. 51.

¹⁶⁴ Fillanti 1997, p. 17.

¹⁶⁵ Piano d'Agello; Mori Paciullo 1998, p. 296.

¹⁶⁶ Agellum; Mori Paciullo 1998, p. 285.

¹⁶⁷ Fillanti 1997, p. 17.

Mugnano¹⁶⁸: prediale da Munius, Munnius o Mummius; cfr. Mugniano del Cardinale, Mugniano di Napoli.

Bovaica: forse riferito all'allevamento animale¹⁶⁹.

Corgnano; Corgnana da Cornius¹⁷⁰.

Missiano¹⁷¹ da Messius¹⁷² cfr. Missiano Bettola PC, Castiglione Chiavarese GE Zocca MO.

Toponimi da cartografia d'archivio

Catasto Chiesa mappa della comunità di Monte Sperello

Nella mappa compaiono: Voc. Colle Secco, valle di merlo, fontarnaglia, golivano, privo di riscontri prediali, pargoletto, riferito alla coltura della vite, il bucaccio, la gionta longa, riferito alla forma dell'appezzamento, voc. Varcalto, da connettere alla presenza di un punto di passaggio in altura.

Catasto Chiesa Mappa di Monte Melino

Compaiono i seguenti toponimi: pantanella, ponticello, la cerquella, il campaccio, il lavatoio, il pian della Caina, la vignaccia, poggio di valle, le gionte longhe, la penna, le gracinescha, le stopelacce, le manderelle, lo spiatolo, la fiociola, il castiglionaccio, il poggio.

Catasto gregoriano carta Monte Melino, il Foglio 9 riporta il toponimo Palazzo Rubiano e una Maestà.

Mappa 159 Corciano

Al foglio n. 10, part. 963 compare il toponimo Santa Maria in Via.

Al foglio 13, part. 828, lungo la strada che conduce la zona di Terrioli con la maremmana, è contrassegnato il toponimo longobardo Gualdo¹⁷³, il Gualdo, da wald-bosco.

Mappa 163 Chiugiana

Al foglio 6 è presente il toponimo la torricella nella part. n. 239 e lo stabile in part. 236 nella località in cui attualmente dovrebbe comparire il toponimo Sant'Anna. Da qui si diparte una strada che si chiama "della Torricella" che si connette alla strada delle Bandite; inoltre la loc. torricella è attraversata dalla strada maremmana che si stacca da Santa Maria in via. Anche in questo foglio ricompare il toponimo Santa Maria in Via, mentre manca il riscontro per Sant'Anna. Sant'Anna corrisponde esattamente con il toponimo Torricella. Occupa la medesima posizione. Mentre il toponimo Santa Maria in via si affaccia sulla strada, a sinistra del fosso strada di Santa Maria in Via, e occupa la part. 229. Risultano anche due stabili alle part. 230 e 231 con il riferimento di S. Maria in Via. La strada maremmana si trova segnalata nei fogli 5-6-7.

Toponimi da cartografia d'archivio

Catasto gregoriano, Perugia Fontana carta n.

¹⁶⁸ Mugnano, Mugniano, castrum Mugnani; Mori Paciullo 1998, p. 294; Mugnano (P.S.S.) "Castello distante da Perugia circa nove miglia dalla parte di ponente con Commenda di Malta sotto il titolo di San Benedetto. Un altro luogo chiamato Mugnano nel modenese si ha in un'antica carta del 1033 e non è inverosimile che questa denominazione gli venisse da qualche voce settentrionale ... sebbene io credo che.. venisse da un Munio"; Mori Paciullo 1998, p. 314.

¹⁶⁹ Fillanti 1997, p. 32.

¹⁷⁰ Pellegrini 1967, p. 203.

¹⁷¹ Missiano (P.B.) "Castello tra ponente e mezzogiorno distante da Perugia circa dodici miglia nella diocesi di Città della Pieve..."; Mori Paciullo 1998, p. 312.

¹⁷² Villa de Missiano; Mori Paciullo 1998, p. 303.

¹⁷³ Sportoletti 1994, p. 36.

Il toponimo Olmo è ripetuto 3 volte in 3 distinti complessi di fabbricati. Lungo la strada sul rettilineo si apre L'Olmo al foglio 6 con le partt. Nn. 103, 104, 105, 106, 107, 108, 109, 85, 86, 87, 88, 89, 90, 92, 93, 94, 95, 96, 97, 98, 99, 100, 353 tutti piccolissimi ambienti di un complesso, lungo la strada che conduce a San Mariano. Al foglio 9, si apre Olmo, come da allegato I, con le partt. 113 e 114 e con il n. 111. Nell'allegato L riferito al foglio 9 compare Olmo con le partt. 123, 122, 124, 125, 121 lungo la strada di collegamento verso la direttrice che fiancheggia Lacugnano. Nella pianta si riscontra anche il toponimo Le Citerne al foglio 5 part. 65, detto anche Marzuola nell'allegato D.

Corciano Archivio Storico Comunale

Carta del Comune di Corciano

Mappa 166 San Mariano

La strada delle Bandite si trova segnalata nei fogli 1-2-4-5.

Nel foglio di San Mariano n. 5 presso il podere San Nicolò part. 898, oltre i due fossi, compare il toponimo "Mansueta" partt. 873-874; San Nicolò si trova a circa m 460 a sud della via maremmana e pod. Mansueta a m 583.

Nel foglio n. 2 di San Mariano, lungo la strada, oltre il podere il pantano, alla part. 761, compare il toponimo riferito alla strada "delle Bandite".

Nel foglio n. 4 di San Mariano compare il toponimo "strada vicinale delle Bandite". Non lontano si riscontra la strada comunale di Ponteforcione. Il ponte si apre su un doppio rivolo d'acqua della Caina, probabilmente per la presenza del Mulino di Ponteforcione. In inchiostro marrone compare la dicitura: "Strada Cajnella detta delle Bandite". Si nota una correzione posteriore in inchiostro rosso con la dicitura "strada vicinale delle Bandite".

Mappa 167 Solomeo

Al foglio n. 4 compare il toponimo prediale Ruolano, in corrispondenza delle partt. 232, 233, 224 (carta n. 5), fino alla forma Verna, si tratta di particelle estremamente estese.

Mappa 160 Corciano

Al foglio n. 5, lungo la strada fiorentina (all'altezza del cavalcavia attuale), compaiono i toponimi Ostaria, nella part. 190, e Taverne nella part. 2, poi S. Paolo nella struttura denotata alle partt. 16 e 181. Sull'altro lato della strada, a poca distanza, compare il toponimo S. Pietro nelle partt. 232, e la struttura ecclesiastica nelle partt. 239, 234. La strada principale è attraversata dalla strada comunale Valgiambove (si chiamava strada Monte Melino, poi corretta successivamente con Valgiambove) che collega Monte Melino a Corciano. Verso Monte Melino si riscontra nella part. 222 il toponimo prediale Collazzano. Azzano, collazzano¹⁷⁴ è un antroponimo romano da Attius, accius oppure deriva dal longobardo Adal "nobiltà".

Via Magion Bova, Val Giambona, Val Gianbove, Valle Giambona sono toponimi diffusi in quest'area lungo la direttrice stradale segnalata. Per Magione¹⁷⁵ l'etimo è dal lat. Mansio, onis (cfr. Cortellazzo-Zolli, 1983, III, p. 700, s.v. magione). Anche per via Magion Bova¹⁷⁶ e tutti i suoi composti l'etimo è da mansio -onis. E' probabile che siano stati fatti dei tentativi di interpretazione in giambova e varianti¹⁷⁷. I toponimi Giambona, Giambovo, valle Giambona¹⁷⁸ secondo alcune testimonianze orali, si riferiscono ad una strada che conduce a Magione¹⁷⁹. da Agello.

¹⁷⁴ Sportoletti 1994, p. 21.

¹⁷⁵ Magione; Meggione; Mori Paciullo 1998, p. 293.

¹⁷⁶ Sportoletti 1994, p. 38.

¹⁷⁷ Sportoletti 1994, p. 38.

¹⁷⁸ Sportoletti 1994, p. 35.

¹⁷⁹ Magione (P.S.S.) "Villa distante da Perugia nove miglia dalla parte di ponente sulla strada di Toscana nel dorso di una piacevole collina sopra il Piano di Carpine...Nelle antiche vie militari di tanto in tanto erano destinate le poste o le osterie che si chiamavano Matansiones o Mansiones dal qual nome è forse il corrotto

Catasto Gregoriano mappa Solomeo 160

E' segnalato il toponimo Ponte Forcione, compare anche l'asse del fosso Forma Verna, parallelo al corso del torrente Caina, a sinistra di Solomeo, Forma Verna passa a destra del Caina tra Solomeo e il Caina stesso. Vi sono assi di divisioni agrarie paralleli al Caina e a Forma Verna.

Catasto Chiesa, Agello:

I toponimi rintracciati nel catasto Chiesa sono fonte di Marco, fonte vilana, vocabolo verna, scopeto, segarella, ponte lavatoio, bucarai, scornabecco, gioncheto, spineto, la fonte, fonte piccione. Podere La torre e torretta si potrebbero riferire alla presenza di insediamenti rurali sparsi fortificati, tipica nelle campagne locali nel periodo medievale e comunale. Via pretola, cfr. preta-pietra, è forse da attribuire alla presenza di cave sulla cima di Montebuono. Madonna, piano del pontaccio, pontaccio, san Rufino, (fosso il pontaccio cfr voc. Fosso malanotte) si collocano nell'ambito del medesimo lembo territoriale, a ridosso della strada di Montebuono. Il toponimo Madonna è in corrispondenza di un bivio, tutt'ora in quel punto è presente un'edicola votiva mariana. Il toponimo San Rufino rimanda al fosso della malanotte¹⁸⁰, toponimo scomparso dalle moderne cartografie, ma del quale si ha traccia nei documenti d'archivio che fanno riferimento alla presenza di un ponte¹⁸¹ in tale località, come si riscontra anche dal toponimo pontaccio presente nell'area.

Fosso Lombardo, sulla cima del monte Castiglionaccio, rimanda ad un toponimo di origine longobarda forse da connettere alla presenza della warcinisca.

Toponimi da tradizione orale¹⁸² raccolti da informatori locali e pubblicati in uno studio che si occupa del territorio agellese riportano importanti riferimenti alla geometria delle divisioni agrarie locali che gettano una interessante luce sulla panoramica delle ricerche circa la centuriazione. In particolare si evidenzia la presenza dei seguenti toponimi: Campo quadro, che compare due volte, Formoni quattro, Le quattro grande gionte del piano, Campo largo, Campo grande. Di interesse anche i toponimi Piano della Verna, Fosso Verna, Piano delle venarine che rimandano probabilmente ad una etimologia da connettere alla primavera, "ver", e forse alla transumanza.

Informazioni circa l'evoluzione e la sistemazione della rete stradale e dei fossi in età comunale si reperisce nel capitolo "Acque e strade" dell'archivio storico preunitario del Comune di Corciano¹⁸³. Tra i documenti, un particolare valore per le attestazioni toponomastiche risulta dai seguenti titoli tratti dal capitolo Acque e Strade. "Titolo 12 Acque e Strade. Art. 2 Manutenzione annua della strada comunale dell'Ellera a Corciano, e precisamente fino alla così detta Maestà della Madonna della Centura 1838 1839 1840 1841 1842 1843 1844". 1837-1847.

Al n. 289 il documento ci informa che la risistemazione della strada comprende il tratto che va "dalle croci, detto anche Madonna della Cintura, al Borgo di Corciano".

Altrove si riscontrano riferimenti alla "strada dal punto denominato delle croci fino all'Osteria dell'Ellera" e al doc. n. 3 "in merito alla manutenzione dell'altro tratto di strada dal punto dalla Maestà della Cintura fino alla Piazza di Santa Maria".

Al doc. n. 2 dell'8 gennaio 1844 inviato dal Comune di Corciano al delegato apostolico di Perugia, si ripete il riferimento al rifacimento della strada "dal punto della Maestà della Centura alla piazza di Santa Maria"; e nuovamente "al tratto che dalla maestà della centura conduce alla piazza di Santa Maria di Corciano".

toscana magione, ma può fare equivoco colle magioni dei cavalieri..."; Mori Paciullo 1998, p. 311.

¹⁸⁰ Valle de la Malanotte; Mori Paciullo 1998, p. 293.

¹⁸¹ Malanotte (P.S.S.) "... negli Statuti perugini si trova ordinato che si facesse un buon ponte di pietra murata in strada publica qua itur ad Anchaellam inter forcillas Sancti Rufini è fossatum Vallis Malenocis districtus Castri Agelli..."; Mori Paciullo 1998, p. 311.

¹⁸² Fillanti 1997, pp. 67-68.

¹⁸³ Angeletti 2007, pp. 141-143.

In un documento di bilancio del 1843 riferito al quantitativo di breccia da utilizzare nei rifacimenti stradali si leggono i toponimi “Dalla Maestà delle Croci”¹⁸⁴, “Dalla fonte all’imbocco”, “Dall’imbocco al borgo”.

Nel documento della delegazione di Perugia del 1836 si rammentano i lavori di manutenzione della strada comunale dell’Osteria dell’Ellera tende a Corciano “pel solo tratto dalla Osteria fino alla Madonna della Centura”. Art. 1

“Il suddetto tratto di strada in discorso è della lunghezza di metri 2835 poco meno di miglia 2 largo metri 5 5 mezzo e 6 è formato generalmente a schiena nel mezzo con fossi e cunette ai lati e in alcuni luoghi con banchine scarpate all’esterno ovvero da muri a secco”.

In particolare per l’area di Corciano si riportano anche i risultati delle ricerche di Giovanni Riganelli sui catasti trecenteschi:

Si segnalano in particolare il già citato Chiugiana, in uso dal 1259 come *Gloianum* e dal 1260 come *Gloiana*, forse da *Clugiano* o da *Clusius*. Si può considerare anche l’origine da *Gloianum* o *Gloiana* che rimanda a *Clodius*, *Cluttius*; *Rivus Marsciani* da riconnettere a *Marsius*; *Colacana* confluito in Collazano; *Corcianum* dal 1033 da *Corcius*; *Selvegianum* da *silvinius*, si confronti *Salvinius* dell’iscrizione conservata presso Monte Frondoso; *Solglianum* da Soliano, *Sollius*; *Valianum* da *Valius*; *Vallis Maiana* prediale; *Maius*, potrebbe dipendere da *Marius* quindi prediale, oppure da moia o moglia che è un termine utilizzato in funzione di acquitrinio; *Ghaiana* da *Gaianus*; *Stiglianum* attestato nel 1384 forse alla base di Nestigliano ha origine da *Hostilius*; *Chimencanum*, si confronti il toponimo Chimenti (Lucca) per il quale si propone una derivazione da *Clemens*; *Rugulanum-Ruguglianum* per il quale la più antica menzione si ha nel 1279 nello statuto del comune di Perugia. Quest’ultimo non trova confronti come prediale, ma l’area ha restituito frammenti ceramici romani¹⁸⁵.

Area meridionale del Lago Trasimeno

Toponimi da cartografia IGM

Torre della Fame: posta lungo la viabilità di crinale suggerisce un punto di passaggio accidentato; tra le ipotesi si valuta l’accostamento al vocabolo fama, riferibile al generico concetto di proprietà alle dipendenze¹⁸⁶.

Monte Bella Veduta: monte con ottima esposizione a controllo del territorio, probabilmente il toponimo è da riferire alla sua posizione di dominio, e di conseguenza risulta di natura topografica.

Monte Marzolana¹⁸⁷: Marzolana ha una possibile origine prediale da *Marcilius*¹⁸⁸, si azzarda anche l’accostamento al culto di Marte, in via cautamente ipotetica.

Montali¹⁸⁹: cfr Montale Celli (Costa Vescov. AL), cf anche Montalero (Cerrina AL), forse da *montalis* strada in salita¹⁹⁰.

Casino: riferito a struttura diruta.

Castello di Montalera¹⁹¹: cfr. Montalero (Cerrina AL), forse da *montalis*, situato su una strada in

¹⁸⁴ Che sembra identificarsi in virtù di quanto riportato poc’anzi con la Maestà della Centura.

¹⁸⁵ Riganelli 1997, pp. 53-58.

¹⁸⁶ Fillanti 1997, p. 51.

¹⁸⁷ cfr. Marzolano, villa Marcolani; Mori Paciullo 1998, p. 293.

¹⁸⁸ Renzetti A., tesi di laurea, Università degli Studi di Perugia.

¹⁸⁹ *Castrum Montalis*; Mori Paciullo 1998, p. 293. Montali (P.S.S.) “Castello tra mezzogiorno e ponente distante circa tredici miglia da Perugia ...”; Mori Paciullo 1998, p. 312.

¹⁹⁰ Pellegrini 1990, p. 192.

¹⁹¹ Montalera; Mont’alera; Montalera; Monte a lere; Mori Paciullo 1998, p.293; anche *castrum Montis Alti*; Mori Paciullo 1998, p. 293. Montalera (P.B.) “Forte con sue mura in vicinanza del lago tenuto una volta dalla famiglia Baglioni...è distante unici miglia da Città della Pieve e più di dodici da Perugia .. E’ chiamato da Campano Mons Aereus ... può darsi ancora che questo luogo fosse così detto da Giunone che dai Greci Era e dagli Etruschi chiama vasi Eris...”; Mori Paciullo 1998, p. 312.

salita¹⁹².

Troscie¹⁹³: conche dalla forma circolare per la raccolta dell'acqua¹⁹⁴.

Passo del Carro: toponimo che deriva dalla funzione di passaggio della località.

Case Ripa: da riva, coerentemente con la collocazione sulle rive del Lago Trasimeno.

Casella: costruzione di modesta entità di etimo latino; il suffisso ello/ella è indice di una relativa antichità, in quanto più produttivo nell'italiano antico, che non in quello recente, dove è stato soppiantato da ino/ina¹⁹⁵.

Case Montebello: riferito alla felice esposizione topografica.

Case Cantalupo: toponimo che indica la presenza dell'animale nella zona.

Santa Maria in Ancaelle: forse da collegare all'etrusco Ancharu. La presenza di una massa nella tarda antichità, che in genere rinvia a quella di strutture di produzione agricola preesistenti, induce la possibilità, concreta, di un'origine del vocabolo dal nome del proprietario fondiario. In questo caso potrebbe dunque trattarsi di strutture produttive appartenenti al soggetto etrusco o ad altri soggetti d'epoca successiva vista l'attestazione del personale latino Ancharius o Ancarius¹⁹⁶.

Case Volpaio: toponimo che indica la presenza dell'animale nella zona.

Palazzetta: insediamento rurale isolato.

Sant'Arcangelo: toponimo connesso alla devozione di San Michele Arcangelo.

Santa Maria di Monte Valli: l'intitolazione della chiesa fa riferimento alla morfologia del territorio.

Palazuolo: insediamento rurale isolato.

Podere Braccio: riferito al nome del proprietario, cfr. Osteria di Braccio nella cartografia storica.

Fornace: connesso all'attività svolta nel fondo.

Mirabella: riferito alla felice esposizione topografica.

Podere delle parti: toponimo con possibile riferimento ai confini.

Panicarola¹⁹⁷: cfr Panicale.

Taverne¹⁹⁸: riferito a luogo di sosta cfr tabernae.

Madonna della Carraia: toponimo legato alla viabilità.

Carraia: toponimo legato alla viabilità.

Pineta: fitotoponimo.

Olmini: fitotoponimo, cfr. Olmo ad Ellera di Corciano.

Macchie: fitotoponimo.

la chiusa: toponimo legato probabilmente al vocabolo clausura, nel senso i campo recintato o chiuso¹⁹⁹.

Colle lungo: riferito alla morfologia del luogo.

Villa Strada: toponimo legato alla viabilità.

Cimbano lat. Cimbanus cfr Archivio del Capitolo di Udine.

Trincera: fosso, fossato.

Canta gallina²⁰⁰: riferimento all'animale.

Cimbano: probabile origine prediale.

Vaiano, ranciano da Varius cfr. Pratovecchio, Prato Barberino di Mugello FI²⁰¹, da Varius cfr. testi spellani²⁰²; rantius cfr. Ranzano Fontanafredda PN²⁰³; da Rancius²⁰⁴.

¹⁹² Pellegrini 1990, p. 192.

¹⁹³ Sportoletti 1994, p. 53.

¹⁹⁴ Fillanti 1997, p. 29.

¹⁹⁵ Sportoletti 1994, p. 27.

¹⁹⁶ Riganelli 1992; Riganelli 2002.

¹⁹⁷ Panicarola (P.S.S.) "borgo in un luogo basso vicino al lago..."; Mori Paciullo 1998, p. 314.

¹⁹⁸ Sportoletti 1994, p. 51-52.

¹⁹⁹ Del Lungo 1999, p. 198.

²⁰⁰ Cantagallina; Mori Paciullo 1998, p. 287.

²⁰¹ Pellegrini 1990, p. 324.

²⁰² Pellegrini 1967, p. 231.

²⁰³ Pellegrini 1990, p. 321.

Bruscalupo: forse connesso alla presenza dell'animale nella zona.

Fontecinaia: riferito all'approvvigionamento idrico.

Gavigliano Gavinus cfr. Gavignano Poggibonsi SI²⁰⁵.

Fornaci: riferito all'attività svolta nel fondo.

Torri Beccati²⁰⁶: toponimo legato alla presenza del limite confinario tra chiusino e perugino oggetto del contendere in epoca comunale.

Catacomba santa Mustiola cfr nome latino Mustius

Chiusi²⁰⁷: Clusium.

Toponimi da cartografia d'archivio d'archivio:

Catasto Tiroli mappa di Cimbanò

Sul quadro d'unione compare il toponimo Posta di Cimbanò. Delle carte Tiroli concernenti il territorio di Cimbanò, conservate presso l'Archivio di Stato di Perugia, ne restano soltanto 2 relative al tratto più occidentale della strada fin quasi alle Torri Beccati.

La carta XXI contiene il voc. Ponte di Chiugi vicino alle Torri beccati, a ridosso della strada i poggi che porta a sud di Cimbanò. Il toponimo è ripetuto più volte, nei pressi della Torre, e lungo il tracciato della strada i Poggi. Sul quadro di unione la loc. Villa Strada è segnata col solo toponimo La Strada.

Catasto Tiroli mappa Panicarola

Madonna della Carraia compare alla mappa n. 6

La cartografia storica riporta il toponimo Osteria di Braccio in luogo di Podere Braccio, e Torre del Pantano dopo Panicarola.

Bacino di Tavernelle-Torrente Tresa

Toponimi da cartografia IGM

Pietra rustica: indica contesto rurale forse con rovine.

Pietraia: luogo con rovine o segni di crollo.

Fontignano²⁰⁸ da Fontinius, oppure Frontinius cfr. Frontignano Todi Pg, Ussita MC; Fontignano da Fontinius.²⁰⁹

Osteriaccia Fontignano: rimanda alla presenza di una struttura di ristoro.

Osteria nova: rimanda alla presenza di una struttura di ristoro.

Acquaiola-Gratiano, prediale da Gratus Grattius cfr. Gratiano in Toscana²¹⁰.

Gaggiano: probabile prediale.

Pietrafitta²¹¹: da petra e fictu cfr Massafitta (Rignano FI), in composizione con petra indica una pietra quadrangolare infissa nel terreno come delimitazione confinaria²¹².

²⁰⁴ Pellegrini 1967, p. 224.

²⁰⁵ Pellegrini 1990, p.313.

²⁰⁶ Becatequillo; Mori Paciullo 1998, p. 286.

²⁰⁷ Chiugi; Mori Paciulli 1998, p. 289.

²⁰⁸ Fontignano; Ospedale di Fontignano (P.B.), Castello in collina tra ponente e mezzogiorno distante da Perugia circa undici miglia"; Mori Paciullo 1998, p. 291; 310; Castrum hospitalis Fontignani; Mori Paciullo 1998, p. 292. Spedale di Fontignano (P.B.) "Castello circa dodici miglia distante da Perugia tra mezzogiorno e ponente vicino a Colle San Paolo."; Mori Paciullo 1998, p. 322.

²⁰⁹ Pellegrini 1967, p. 205.

²¹⁰ Pietraangeli 1967, p. 207.

²¹¹ Castrum Pietrafitte; Mori Paciullo 1998, p. 296; Pietrafitta (P.B.) "Castello circa dodici miglia lontano da Perugia tra ponente e mezzogiorno...Come altrove è Pietra Pertuosa..così quella ove è situato questo castello poté naturalmente prendere il nome di Pietrafitta"; Mori Paciullo 1998, p. 315.

²¹² Pellegrini 1990, p. 244.

Fosso del Fitto²¹³: con riferimento a ripartizioni fondiarie tramite il sistema dei fossi.
 Tavernelle²¹⁴; cfr. anche Taverne²¹⁵, toponimo legato alla presenza di servizi lungo la viabilità.
 Monte Solare: probabilmente per l'esposizione e la morfologia del monte.
 Mongiovino: dalla divinità romana Juppiter, cfr. Montegiovi (AR), Giove (TR).
 Osteria della Gramigna: rimanda alla presenza di una struttura di ristoro.
 Macereto: forse rimanda all'attività di macerare la canapa.
 Scopeto: fitotponimo.
 Collestrada: riferimento al passaggio di una infrastruttura stradale.
 Via larga: toponimo dovuto al passaggio della viabilità.
 Le mura: denota la presenza di strutture o rovine.
 Podere rovinato: da ruina, rovina, antichità²¹⁶.
 Podericchio: legato alla proprietà.
 Montiano²¹⁷ probabile monterianus da un prenome monterius non attestato. Forse è possibile una spiegazione dal nome latino Multilius o Moltelius o da un supposto Montilius.
 Giovetto: dal nome di Juppiter, cfr. Giove (TR), Mongiovino.
 Campodonico: dal latino campus dominicus, campo del signore, con riferimento al concetto di proprietà agraria, cfr. Campodonico presso Fabriano, Campodonico frazione di Chiavari.
 Fonte: denota la presenza di un punto di approvvigionamento delle acque.
 Mercato: con riferimento ad attività commerciali e di scambio.
 Malalbergo: suggerisce la presenza di un luogo di sosta.
 Ravigliano, Città della Pieve da Ravilius²¹⁸.
 Paciano²¹⁹ da Paccius Pacius Pacciano in Toscana molto diffuso²²⁰.
 Stregaia cfr. Fonte stregara, fontestregara²²¹.
 Sterpeto: fitotponimo che denota incuria del terreno.
 Spineto: fitotponimo che denota incuria del terreno.
 Cordigliano prediale da Cordilius²²².
 Musreale, centro a Sud del Trasimeno, il radicale ricorda Civita Musarna (VT), e si confrontano gli etr. Musu, musni, musenial (a Perugia CIE 3953), la curia museia a Gubbio, i gentilizi latini Mussius e Musseius²²³.

Toponimi da cartografia d'archivio

Carta tecnica del genio civile (ASP)

Strada di sprofondato: viene riportata la dicitura tanto in cartografia quanto in documenti relativi alle spese per risanare la viabilità. Il toponimo risulta di interesse perché riferibile a fenomeni di smottamento lungo la viabilità che in tal modo è stata denominata.

²¹³ Dal Lungo 1999, p. 203.

²¹⁴ Tavernelle; Mori Paciullo 1998, p. 302; Tavernelle (P.B.) "Villa ben popolata distante dodici miglia da Perugia tra ponente e mezzogiorno... Tabernula era una contrada dell'antica Roma della quale fa menzione Varrone e altri... Potrebbe perciò questo luogo più propriamente dirsi in latin oTabernola.. che Tabernella come lo trovo nominata barbaramente ne' nostri annali... Rimane questo luogo distante circa un miglio dalla Madonna di Mongiovino e si chiamò Taverne di Bartuccio.."; Mori Paciullo 1998, p. 322.

²¹⁵ Sportoletti 1994, p. 51-52.

²¹⁶ Pellegrini 1990, p. 199.

²¹⁷ Sportoletti 1994, p. 40.

²¹⁸ Pellegrini 1967, p. 225. Paciano (P.B.) "Castello murato o sia terra distante circa diciassette miglia da Perugia e due da Panicale..."; Mori Paciullo 1998, p. 314.

²¹⁹ Paciano; Castrum Paciani; Paciano; Mori Paciullo 1998, p. 295.

Vedi anche vicino todi pian della meta/meto, Pian d'ameto; Mori Paciullo 1998, p. 296.

²²⁰ Pellegrini 1990, p. 318.

²²¹ Sportoletti 1994, p. 33.

²²² Pellegrini 1967, p. 203.

²²³ Giacomelli 1967, p. 144.

Territorio di Città della Pieve

Barbano da Barbilius cfr. Barbiano Cotignola RA e Fellino PR²²⁴, oppure da Balbius, cfr. Ecclesia S. Christofori de Barbiano²²⁵.

Collavia: strada che corre dritta.

Piegaro: etimologia discussa, forse in riferimento alla morfologia montuosa del territorio dal latino *placa*, piega.

Polino: forse da Paulinus, ma l'etimologia è incerta.

Podere Coroignano: probabile prediale.

Madonna della Sanità Lazzaretto: riferito a struttura di accoglienza.

Case Tavernelle; riferito a Taverno²²⁶ come luogo di sosta

Ospedale: struttura di ricovero.

Città della Pieve²²⁷: Castrum Plebis.

Borgnano: cfr. Borgnano nel comune di Cormons, forse prediale.

Fonte trova: con riferimento ad un luogo di approvvigionamento dell'acqua.

Musignano prediale da Musinius cfr. Musignano (S. Polo a Ema, Greve FI²²⁸).

Madonna del Canale: con riferimento ad una struttura idraulica.

Fratta della Fargna: fitotoponimo, cfr. bosco le farniole (Bettolle) Dal latino *farnus*, "farnia" o "fargna", specie di querce ghiandifera detta anche Ischia o Eschio (latino *esculus*) ed è identificata con la *quercus pedunculata* secondo la classificazione botanica. Il *Farneto* è un luogo piantato a farnie. Cfr. *Farniole* a Foiano della Chiana (AR). Il termine Fratta rimanda ad un contesto culturale bizantino.

San Litardo: agiotoponimo.

Sigliano: toponimo prediale.

Siglianello: toponimo prediale.

Fontaqualto: con riferimento ad un luogo di approvvigionamento dell'acqua.

Fonte Chiane: con riferimento a canalizzazioni idrauliche.

Maranzano: probabile prediale.

Case Trevinano: prediale da Trebinus, cfr. Trevignano romano.

Chiusi: Clusium.

Toponimii da cartografia IGM

Collavia: toponimo legato alla viabilità.

Piegaro²²⁹: etimologia discussa, forse in riferimento alla morfologia montuosa del territorio dal latino *placa*, piega.

Missiano²³⁰: prediale da Messius²³¹.

Signano: probabile prediale.

Migliaiolo: forse dalla coltura del Miglio.

Panicale²³²: forse l'origine è legata alla coltivazione del cereale omonimo.

²²⁴ Pellegrini 1990, p. 310.

²²⁵ Pellegrini 1990, 194.

²²⁶ Sportoletti 1994, p. 51-52.

²²⁷ Castello de la Pieve, Castro Plebis; Mori Paciullo 1998, p. 288.

²²⁸ Pellegrini 1990, p. 317.

²²⁹ Piegajo; Piagajo; Piegaro; Piggaro; Plagarium; castrum Plagarii; Piagaro; Mori Paciullo 1998, p. 296; Piegaro (P.B.) "Terra detta in latino Plagarium e i cui popoli furono chiamati Plagarini distante da Perugia miglia sedici e da Città della Pieve miglia cinque... Vi è stato chi ha supposto questo luogo fondato da Pico Grajo dal quale poi prendesse la denominazione Pregajo... Più curiosa ancora la denominazione che altri derivano a questo luogo da Pagis cioè dalle reti che servono per le caccie di fiere selvagge..."; Mori Paciullo 1998, p. 315.

²³⁰ Misciano; Mori Paciullo 1998, p. 293.

²³¹ Pellegrini 1990, p. 317.

²³² Panicale; castrum panicalis; Mori Paciullo 1998, p. 296. Panicale (P.B.) "Terra conspicua e in vaga collina otto miglia distante da Città della Pieve e diciassette da Perugia in vicinanza di tre miglia dal Lago

Ceraseto: fitotoponimo.

Paciano²³³: prediale da Pacius o da Paccius.

Moiano²³⁴ da Mulius, Mullius cfr. Mogliano TV²³⁵.

Sigliano prediale da Silius, Sillius cfr. Sigliano in Val Tiberina²³⁶.

Pietreto: zona impervia o con presenza di crolli

Castellaro: indica in genere antichità dirute.

Carta di Panicale

È segnata la loc. Rovinato, nella carta 15 compare loc. Miagliajolo, e nella carta 19 Signano alla part. 627.

Trasimeno. E' cinta di mura con due porte e vari torrioni. L'etimologia della voce secondo che pensa Ciatti scopre che sia luogo molto antico e congiunto a Pane dio dè pastori e dè pescatori..."; Mori Paciullo 1998, p. 314.

²³³ Pellegrini 1967, p. 219.

²³⁴ Moiano; Mori Paciullo 1998, p. p. 293.

²³⁵ Pellegrini 1991, p. 317

²³⁶ Pellegrini 1967, p. 228.

Registro della documentazione storica ed archivistica (capitolo VIII vol. I).

FONTI 1)

120 (116B) diffinitio miliarorum

Infrascripta sunt miliaria designata, que mensurata fuerunt per Mafeum Canturarie, electum et positum ad facendum mensurationem miliarum per consules ad uoluntatem maioris consilii ciuitatis Perusii. Et fuit designatum et mensuratum miliarium ad mensuram mille duecento rum septuaginta quinque passum pro quolibet miliari, incipiendo ad portas burgorum ed eundo versus comitatum ciuitatis predictae. Que mensuratio facta fuit tempore domini Alidigerii de Enzola, potestatis Perusii, et domini Peregrini, capitanei communis et populi Perusini, sub anno domini Millesimo ducentesimo septuagesimo tertio, indicione prima, tempore domini Gregore pape decimi²³⁷.

FONTI 2)

122 (118B) Diffinitio miliarum in porta Sancte Susanne

In porta Sancte Susanne Mafeus predictus miliarium mensurauit, in qua porta incipit miliare ad portam que stat iuxta Sanctam Mustiolam et protendit et uadit ad Turlum.

FONTI 3)

123 (119 B) Diffinitio miliarum in porta Sancti Angeli

Predictus Mafeus mensurauit miliarium in porta Sancti Angeli extra portam, et protendit et uadit usque ad angulum turris que est in campo domini Elimosine Benedictoli, in quodam rebocco. Item incipit miliare in dicta porta ad domum Vengoli, que stat ante portam de Voltolis, et protendit et uadis usque ad terrenum uie que uadit ad Gorgam Scrofam; et est prope linea Iacobi de Ria; et ab alio latere res Deotesalue de Sancto Filiciano; et ab alio Iunta Guidonis Deotesalue²³⁸.

FONTI 4)

153 (148B) Qualiter potestas et capitaneus teneantur fieri facere nouos fontes meliorari

Potestas et capitaneus precise teneantur fieri facere quinque fontes, scilicet in qualibet porta unum; et meliorari ueteres et aptari ad uoluntatem quam meliorum magistrorum poterint inueniri. Et potestas et capitaneus eos precise fieri facere teneantur. Qui fontes omnibus expensis communis Perusii fieri debeant et compleri²³⁹.

FONTI 5)

168 (162B) Qualiter fiat et aptetur fons de Ulmo

Cum fons de Ulmo, qui est in strata publica qua itur riuum Cenerentem, sit destructus, et aque que consueuerunt intrare in dictum fontem sint uariate occasione destructionis clocane, per quam aque decurrebant et intrabant dictum fontem, statuimus et ordinamus quod potestas et capitaneus precise teneantur et debeant totum mensem augusti et septembris fieri facere ab hominibus comitatus porte Sancti Angeli, qui uadunt seu iter faciunt per uiam ante dictum fontem, utiliter reaptari; et similiter clocanam, que est in terreno Vguitionis Amaccaperite, ita quod aqua que consueti decurrere et deuenire per ipsam clocanam possit libere decurrere et intrare in dictum fontem. Et dictus fons muretur de bonis lapidibus et bona calcina et arena. Et potestas et capitaneus teneantur facere eligi unum bonum hominem et unum notarium expensis dictorum hominum, qui predicta omnia et singular penitus fieri facere teneantur. Subn. B. huic capitulo adiungimus ordinantes quod potestas et capitaneus dictum fontem teneantur facere reaptari per totum mensem maii; et quod homines uille sancti Martini de uia Plana et homines uille Sancte Marie Recenerentis clocanam ipsius fontis debeant inuenire et remolire, ita uia quod aqua bene posit decurrere in ipsum fontem. Et si non fecerint, decem libras denariorum communi Perusii soluere teneantur. Et si potestas et capitaneus

²³⁷ Statuti del Comune di Perugia del 1297, p. 136-137.

²³⁸ Statuti del Comune di Perugia del 1297, p. 137.

²³⁹ Statuti del Comune di Perugia del 1297, p. 172.

predicta fieri facere neglexerint, de suo salario quinquaginta libras denariorum soluere teneantur²⁴⁰.

Fonte 6)

172 (166B) De electione officialium super uis regalibus et de eorum salario.

Potestas et capitaneus teneantur eligi facere in qualibet porta ciuitatis, quando alii officialis eligitur, unum bonum hominem et idoneum et unum notarium pro qualibet porta, qui sint officialis super quinque uis regalibus comitatus Perusii. Et quilibet bonus homo operetur cum suo notario officium sue porte, ita quod in qualibet porta fiat una uia secundum modum et ordinem infrascriptum. In porta Sancti Angeli fiat uia de Voltolis, qua itur Eugubium, a porta de Voltolis usque ad taverna stantes iuxta flumen Resene; et aptetur ab ipsa porta usque ad caput pontis ligni ad olivella que est in pede rei Nicolucii Iacobi; et ab ipso ponte ligni exeat et deriuet et exeat per rem dicti Luche ad cerasum mutilatam seu scapicatam grossam, existentem in re Petrucii Deotacomandi; et deriuet et exeat per rem Petrucii ad ficum de medio, que est signata, ita quod dicta pirus et ficus remaneant de suptis; et deinde exeat et deriuet ad nucem, existentem in re dicti Petrucii, ita quod dicta uia sit a dicta nuce sdupra; et deinde exeat ad uiam ueterem, ita quod de grippo Comandoli Simeonis explanetur usque ad oliuam superiorem signatam ipsius Deotacomandi; et de grippo Ranerii Michaelis explanetur ad albanum grossam signatam. Ita tamen quod potestas et capitaneus teneantur emifacere uiam ueterem que remanebit a dicta uia noua ab illis qui habent possessionem aliquam iuxta eam, ita quod quilibet quantum capit sua res, ita de ipsa uia emere compellatur. Et denarii qui reciperentur de dicta uia uteri in dicta noua penitus expendantur. Et potestas et capitaneus ad penam uiginti quinque librarum pro quolibet hoc facere fieri teneantur; et dictam uiam usque ad taverna Resene per nomine dicte porte Sancti Angeli aptare ac facere fieri debeant. Debeant quoque aptare uias usque ad portam de Voltolis; et iuxta cossam dicti pontis, qui est iuxta uiam qua itur Eugubium iuxta rem filii Bonaiuti, debeant facere unum bonum calcum muratum de bonis lapidibus et bona calcina, a latere inferiori equale cum cossa pontis, ita quod dictus pons et uia non ualeant deuastari uel destrui. In porta Solis fiat uia, qua itur ad pontem Vallis Cippi, a ciuitate usque ad castrum Arnis; quam uiam facere debeant nomine porte Solis superius nominate. Item in Porta Sancti Petri fiat uia, qua itur ad Sanctum Valentinum et ad Castrum Marsciani, a ciuitate usque ad dictum castrum; quam uiam nomine comitatus porte facere teneantur. In Porta Sancte Susanne fiat uia, qua itur per Planum Massiani usque ad Planum Carpinis, et a Plano Carpinis usque Sanctum Sauinum de lacu; que uia fieri debeat per nomine comitatus dicte porte usque ad fontem de Columata; set uia a fonte de Columata usque ad ciuitatem, expensis communis Perusii fiat ac etiam compleatur. Item in Porta Eburnea fiat uia, qua itur ad Vrbem ueterem, a ciuitate usque ad Villam Spine; quam uiam facere debeant et aptare nomine comitatus dicte porte. Predictae autem uie omnes et singule omnium portarum, a ciuitate usque ad loca superius nominata fiant recto tramite et sicut planiores et utiliores fieri poterunt. Quarum uiarum quelibet quindicim pedibus, ad pedem communis Perusii, debeat esse ampla ab una parte ad aliam. Et uie predictae conformentur omnes bonis et amplis formis, ita quod quelibet forma sit ampla quattuor pedibus ad minus, ad pedem communis Perusii, ex utraque parte; et sint caue seu cupe quattuor pedibus, ad pedem communis Perusii. Et de terra ipsarum fouearum releuentur ipse uie, et silicentur de bonis lapidibus, et bona briccia fluminis supra ipsa uia apponatur, prout melius et utilius uidebitur officialibus supradictis. Et predicti officialis set notarius, quilibet pro sua porta, uie sue porte debeant superesse; et eas usque ad festum omnium sanctorum ab ho minibus comitatus, ut dictum est, fieri facere teneantur, ita quod quodlibet castrum et quelibet uilla ad dictum terminum partem suam habeat percomplatm. Et ipsi officialis ad faciendum fieri dictas uia sint attentis et sollicitis, sine fraude; et quodcumque castrum et quecumque uilla ad dictum terminum partem suam non habuerit completam, castrum decem libra set uilla centum solidos denariorum communi Perusii pro uice quelibet soluere teneantur; et nichilominus partem suam facere teneantur. Et dicti officialis set notarii habeant pro salariis a communi Perusii quilibet eorum decem libras denariorum, quibus salariis sint contenti.

²⁴⁰ Statuti del Comune di Perugia del 1297, pp. 178-179.

Et ut predictae uiae in bono statu conseruentur perpetuo, huic capitulo duximus adiungendum quod unus liber pro qualibet porta debeat fieri pro communi, in quo libro ponantur et scribantur omnes partes dictarum uiarum regalium comitatus, prout ipse partes perquando alia uice aptate seu facte fuerunt; et castra et uille illas partes, quas ex ipsis uis ad faciendum tunc temporis habuerunt, modo de nouo aptare ac facere teneantur, prout superius continetur. Postea uero si contigerit aliquo tempore seu aliqua uice aliquam partem alicuius castris seu uille de dictis uis in toto destrui uel in parte, illud castrum uel uilla cuius primo fuerit illa pars destructa, seu in cuius parte destructio erit, illud quod esset destructum quotiens destrueretur totiens reaptare et reficere teneatur. Et ut partes castrorum et uillarum ipsarum uiarum melius agnoscantur, dicimus et iubemus quod quilibet castrum et quilibet uilla signare debeant suam partem, ita quod una pars ab altera cognoscatur, et sciatur cuius fuerit pars destructa et in cuius parte destructio apparebit. Et si alicui castrum uel uillarum pars uiae fuerit assignata uel terminata per rem alterius, uel unam rem alicuius per officiales predictos, et ille cuius fuerit res per quam pars uiae assignata erit, uel iuxta cuius rem fuerit assignata, alicui laborator contradiceret labore, soluat communi Perusii decem libras denariorum; et si laborator ille pro tali contradictione damnum aliquod sustineret, eidem laboratori totum damnum refiliate contradicens. Que omnia et singula potestas et capitaneus precise obseruent et faciant perfici et plenius obseruari; et banna accipiant supradicta. Et si potestas et capitaneus ad praedicta facienda fuerint negligentes, soluant de suo salario communi Perusii centum libras denariorum; quam penam syndici communis Perusii teneantur auferre ei set auferant pro communi. Et contra hoc capitulum non proponant in aliquo consilio, nec aliquem intelligant consulentem; nec absolui possint ab aliquo consilio uel arenga. Et de predictis peni set bannis omnibus syndici communis Perusii se intromittere non ualeant ullo modo; et si se intromitterent, teneantur soluere quilibet communi Perusii centum libras denariorum. Set ut dicte uiae regales melius aptentur, potestas et capitaneus cum consulibus artium eligere debeant et ponere duos fratres religiosos, qui consulere debeant dictis officialibus qualiter uiae supradicte melius debeant aptari; et quorum consilio dicti officiales aptari faciant dictas uias.

Item dicimus quod coptimatores, quibus est satisfactum a castris uel uillis, uel aliquot eorum seu ab aliqua earum, pro aliqua parte ipsarum uiarum seu alicuius earum, coptimum facere debeant et teneantur sicut promiserunt, ad penam quam promissionis continent instrumentum.

Item dicimus adiungentes quod dicti officiales, qui erunt super dictis uis aptandis, teneantur intra quindecim dies post introitum sui officii, quilibet pro sua porta mittere pro supstantibus qui olim fuerunt super uis predictis et pro sindicis uniuersitatum castrorum et uillarum comitatus et districtus Perusii, qui fuerunt eo tempore quo fuerunt incepte dicte uiae aptari; et ab ipsis debeant inquirere si coptimauerunt ipsas uias, uel aliquas earum uel aliquam partem ipsarum, uel alicuius earum quas facere debeant; et si ipsi uel aliquis eorum dixerint quod coptimauerunt, debeant nominare eis illum uel illos qui coptimum receperunt. Et ipsi officialis pro coptimatoribus mittere teneantur, quos coram eis faciant comparere; et eos precise cogant dare bonam et idoneam securitatem de faciendo toto opera quod ad coptimum receperunt a castris seu uillis seu ab aliquot pro eis, uel aliquot eorum uel earum, hinc ad festum omnium sanctorum proxime uenturum. Et si predicti coptimatores non fecerint et compleuerint ad dictum terminum illud quod ad coptimum receperunt, teneantur soluere quilibet eorum uiginti quinque libras denariorum communi Perusii nomine pene; et potestas et capitaneus eos debeant condemnare; set id quod ad coptimum a dictis castris et uillis datum (est) dicti officialis, quilibet pro sua porta, hinc ad dictum terminum hominibus castrorum et uillarum, ut dictum est, cum consilio dictorum fratrum faciant percomplexi. Et si dicti officialis ad predicta fuerint negligentes, uiginti quinque libras denariorum pene nomine communi Perusii soluere teneantur. Iubemus insuper quod officiales predicti, electi pro porta Sancte Susanne, debeant et teneantur facere aptari uiam qua itur in Clusium, hinc ad festum omnium sanctorum, ab hominibus comitatus dicte porte; et ipsam faciant taliter aptari, cum consilio dictorum fratrum, quod nomine comitatus qui uadunt pro blado de Clusio deportando ire et redire ualeant per eam sine aliqua lesione. Et si aliquis seu aliqui de dicta uia aliquid ad optimum receperunt, compellant dicti officiales ipsos coptimatores ad faciendum dictam uiam quam ad

coptimum receperunt, prout compellerent coptimatores alterius uie supradicte ad faciendum eam ad terminum supradictum. Et officiales pontes et omnes malos transitus fieri faciant et aptari per ipsam uiam, prout fuerit opportunum. Et hoc faciant fieri per homines comitatus dicte porte Sancte Susanne, ita quod ad festum omnium sanctorum uia sit optime percompleta. Et si dicti officiales fuerint negligentes, supradictam penam soluere teneantur. Et si dicti homines castrorum et uillarum non habebunt factam et completam dictam uiam ad terminum supradictum, penam quam de alia uia tenerentur soluere, sicut superius legitur, de ipsa uia soluere teneantur. Et quicquid de ista uia suprascripta facere tenentur per statutum, de ista uia facere teneantur, sicut ipsis officialibus et fratribus, qui habebunt officialibus consulere, uidebitur expedire²⁴¹.

Fonte 7)

173 (167B) De electione et salario sindici et notarii debantium examinare officiales super uis. Potestas et capitaneus aligi facere teneantur unum bonum nomine, idoneum et sufficientem, qui sit sindicus; et unum notarium cum eo; quorum quilibet pro suo salario decem libras denariorum habere debeat a communi. Qui sindicus et notarius debeant et teneantur examinare et syndicare officiales, qui erunt positi super uis regalibus comitatus et super uia qua itur in Clusium. Et debeat uidere sindicus et notarius predictas uias; et scire si dicti officiales ipsarum uiarum fecerunt et faciunt, et exercuerunt et exercent suum officium, sicut in capitulo de ipsorum officio (Stat. 171) continetur. Et si non inuenerint ipsos officiales fecisse et facere, et exercuisse et exercere, ut dictum est, suum officium, eos et quemlibet eorum dictus sindicus debeat condemnare, utpote per potestatem et capitaneum condemnari deberent alii officiales communis Perusii, in eorum officiis delinquentes. Et tales condemnationes pro communi Perusii per potestatem et capitaneum exigantur. Et si dicti sindicus et notaries non erunt officium operati, nullum salarium habere debeant a communi. Et item dicimus in omnibus aliis officialibus communis Perusii; set si officialis qui fuerit electus ad aliquod officium non operabitur suum officium, salarium aliquod habere non debeat a communi. Volumus insuper quod dictus sindicus cum suo notario debeat syndicare et examinare omnes officiales et uarios, quii super uis aliquibus aligerentur; et si aliquem officialem inuenerint non operari suum officium, contra eum procedere debeant, prout contra officiales superius nominatos²⁴².

Fonte 8)

175 (169B) Qualiter explanetur et silicetur uia qua itur ad fontem Vegii. Potestas et capitaneus teneantur facere explanari et silciri, prout melius uidebitur magistris, uia qua itur ad fontem Vegii, et uiam qua itur ad Fontem Porsine, et uiam qua itur ad Sanctum Marianum a uinea Peri Gilius usque Pontem Rie; et uias omnium fontium circa ciuitatem, et uiam qua itur ad Sanctum Beneuegnatem, expensis communis Perusii, per totum mensem augusti. Quod si potestas et capitaneus facere neglexerint, uiginti quinque libras denariorum de suo salario soluere teneantur²⁴³.

Fonte 9)

177 (171B) Qualiter et quando potestas et capitaneus faciant aptari uiam qua itur ad Sanctum Sustum.

Per totum mensem maii et iunii precise potestas et capitaneus teneantur aptari facere et silciri de bona briccia uiam de porta Eburnea, uiam qua itur ad ecclesiam Sancti Sisti, in hunc modum: uidelicet a ponte Genne usque ad clusam riui, per nomine comitatus, ad quos expextat utilitas. Et teneantur fieri facere clusam dicti riui de bono grosso muro, de bonis lapidibus et calcina. Et facta clusa dicti riui, ab ipsa clusa usque ad ciuitatem uia debeat explanari expensis communis Perusii. Super qua uia facienda et aptanda, ut dictum est, per potestatem et capitaneum et consules atrium,

²⁴¹ Statuti del Comune di Perugia del 1297, pp. 183-187.

²⁴² Statuti del Comune di Perugia del 1297, pp. 188-189.

²⁴³ Statuti del Comune di Perugia del 1297, p. 190.

eligantur duo boni homines de porta Eburnea, unus quorum sit notarius; qui precise faciant fieri dictam uiam. (Add.1) Additum est quod in pede cluse predictae fiat una clusa expensis communiis Perusii, ut dicta clusa fortis permaneat et illesa²⁴⁴.

Fonte 10)

203 (198B) De ponte et muris faciendis in strata Capannarum Bagnarie et per quos.

Potestas et capitaneus debeant et teneantur per totum mensem maii fieri facere pontem stratae Capannarum Bagnarie de bonis lapidibus, et alios pontes existentes in dicta uia. Et si ipsi uel aliquis ipsorum aptatione indigerent, faciant reaptari. Item potestas et capitaneus penitus teneantur facere fieri, expensis hominum comitatus porte Sancte Susanne, in dicta strata Capannarum Bagnariae, a ponte Caine usque ad alium pontem, duos muros, scilicet unum a qualibet parte uie, bonos et fortes, ad bonam calces et arrenam, cum per ipsam uiam commode nequeat pertransiri. Et ut ipsa uia citius aptetur et muri predicti melius fiant, potestas et capitaneus debeant penitus, ad octo dies post introitum regiminis potestatis, unum bonum hominem, qui sit superstans ad dictam uiam aptari faciendam et ad muros fieri faciendos, et unum bonum notarium expensis hominum comitatus Porte Sancte Susanne, ad salarium quod ciuitatis consilium ordinabit. Et omnes expense opportune ad dictam uiam et dictos muros fieri debeant per homines comitatus prelibate porte²⁴⁵.

Fonte 11)

258 (254B) Qualiter et quando aptetur uia et pontes iuxta Capannas Bagnarie, et per quos, et de electione officialium.

Statuimus et firmiter ordinamus quod potestas et Capitaneus penitus teneantur per totum mensem maii et iunii facere aptari uiam, seu stratam, que est iuxta Capannas Bagnarie, qua itur versus Castrum Plebis, ab illo ponte qui est propinquior dominibus Capannarum Bagnarie, usque ad pontem Caine Noue, cum uia sit inter ipsos pontes nimis destructa et destruat amplius, nisi ei aptationis re medium subito prebeat. Fieri faciant duos muros, scilicet unum a qualibet parte uie, quod semper in bono statu permaneat dicta uia. Et si aliquis pontium existentium in dicta strata, seu ipsa strata, a Capannis Bagnarie usque ad rem domini Poli domini Bartholomei, aptatione aliqua indiget, illos faciant reaptari. Erso Et hec omnia fieri debeant expensis hominum comitatus porte Sancte Susanne. Et ut dictum opus melius et citius compleatur, potestas et capitaneus unum bonum hominem et unum notarium, ad predicta fieri faciendam, sorte dreuium eligi facere teneantur, expensis hominum supradictorum, dummodo salarium ipsorum per eos soluendum, ante eorum electionem per ciuitatis Perusii consilium decernatur²⁴⁶.

Fonte 12)

254 (250B) De arce facienda in podio iuxta pontem de Clanis pro custodia Clusii

Cum Clusium Perusii sit communis Perusii camera specialis, ipsum munire uolumus, ut in eo maleficia committentes fuge presidio nequeant se tueri et quod in eo furta et rapine nullatenus committantur: ideoque statutum et ordinatum est quod potestas et capitaneus precise fieri facere teneantur in podio quod est in Clusio Perusii, prope pontem Clanis qui dicitur Pons Sancte Mustiole, unam arcem seu fortitiam, ad honorem et utilitatem communis Perusii, et pro custodia Clusii Perusii²⁴⁷.

Fonte 13)

451. De forma Caine Noue et forma Mantignane.

Forma Caine Noue, scilicet a ponte marmoreo, qui est in pede spineti filiorum Ranaldi Mariani, et recto tramite usque in flumen Nestoris, et forma Mantignane manuteneantur in bono statu et a nullo

²⁴⁴ Statuti del Comune di Perugia del 1297, p. 191.

²⁴⁵ Statuti del Comune di Perugia del 1297, pp. 209-210.

²⁴⁶ Statuti del Comune di Perugia del 1297, p. 261.

²⁴⁷ Statuti del Comune di Perugia del 1297, pp. 258-259.

impediantur uel occupentur, nec in eis aliqua clusa fiat causa macerandi linum uel canapam; et nullus ponat in ipsis arbores. Et qui contra fecerit soluat pene nomine decem libras denariorum.

Item potestas et capitaneus teneantur precise per iuramentum, quod eis remitti non possit per consilium populi uel communis, in principio regiminis potestatis, quando alii officiales eliguntur, sorte breuium eligi facere unum bonum hominem et fidelem et unum notarium, qui sint superstantes et faciant remunerari Cainam Nouam et reduci ad eum modum quo primo factus nouus, ubi plus cauatus fuit et est; et ultra illud cauari faciant duas fictas uange, ita quod sit bene cauatus et remunitus, ita quod aqua possit libere ire et decurrere sine aliquo impedimento circumtenentium. Et hoc totum fieri debeat expensis illorum quibus spectat utilitas. Et superstanti et notario credatur qui sunt homines quibus spectat utilitas dicte Caine; et aliter non debeat indagari. Salarium officialium inferius continetur.

Precipiatur circumtenentibus per potestatem et capitaneum, ad penam centum librarum pro quolibet, quod in posterum in dicta Cainam nihil imponatur, quod eidem prestat preiudicium aliquod in futurum. Non seruantes dictum preceptum soluere debeant dictam penam pro communi, <que> contra facientibus auferatur. Que omnia si potestas et capitaneus non obseruarent et facerent obseruari et compleri, centum libras denariorum de suo salario communi Perusii soluere teneantur. Et tempore sui sindicatus in his possint et debeant condemnari. Et predicta usque ad kalendas septembris.

[Add. 1] Additum est quod potestas et capitaneus tene intra duos menses regiminis potestatis fieri facere unam formam decem pedibus amplam et quinque pedibus profundam seu etiam cauam, ad pedem communis Perusii, expensis illorum quibus spectat utilitas. Que forma incipiat ad ponticellos qui sunt in pede Rugliani et uadat in pede uinearum de Pacis, et exeat in pede uliue Aldrouandim Leonardi; et subtus pontem Petre de Pice recta linea et ad pedem pontis Bagnarie, qui est in pede Collis Albole. Et fiat tali modo ipsa forma, quod nullum faciat impedimentum molendino de Rugugliano, nec alicui alii molendino. Et dicti officiales habeant duos magistros, qui debeant estimare et declarare expensas dicti operis, cum eisdem officialibus, opportunas. Et si potestas et capitaneus ad predicta facienda fuerint negligentes, quinquaginta libras denariorum de suo salario communi Perusii soluere teneantur.

[Add. 2] Additum est quod potestas et capitaneus intra duos menses regiminis potestatis fieri facere teneantur unam bonam formam, amplam duodecim pedibus et cauam sex pedibus, ad pedem communis Perusii, in plano Sancti Martini et per ipsa plana, expensis hominum habentium possessiones in ipsis planis, quibus spectat seu spectabit utilitas dicte forme. Et incipiat dicta forma ad ponticellos Corciani qui stant in uia qua itur ad Lacum; et mittatur recta linea ipsa forma usque ad angulum silue Sancti Nicolai de Plano Mertis, qui angulus est uersus partem Caine iuxta dictam siluam. Et fiat ita dicta forma, quod intret in uarcum Vallis Piri et intret in Cainam Nouam. Et dicta forma fiat tali modo, quod non preiudicet molendinis domini Saraceni et suorum consortium, que molendina stant in plano Rugugliani, nec etiam aliis molendinis.

Item dicimus quod fiat unus pons in dicta Caina, ubi melius et utilius fieri poterit, in dicto loco. Qui pons sit de lignamine; et cosse pontis sint murate et facte ad bonam arenam et calcinam. Et fiat dictus pons subtus uarcum superius nominatum, ut omnes ire possint ad laboritia eorum. Et hec omnia fiant expensis hominum predictorum. De illis autem ad quos spectabit utilitas dicte forme, credatur officialibus supradictis cum consilio duorum magistrorum, quos habere uoluerint ad predicta. Et si potestas et capitaneus ad facienda fieri predicta omnia et singula fuerint negligentes, quinquaginta libras denariorum nomine pene communi Perusii soluere teneantur. Dicti autem officiales facere fieri teneantur omnia et singula supradicta; et habere debeant pro eorum salario ab hominibus predictis, ad quos spectabit utilitas predictorum, pro eorum quolibet centum solidos denariorum²⁴⁸.

FONTE 14)

452. De forma facienda a capite silue Sancti Nicolai Plani Mertis usque ad ponticellos et circa

²⁴⁸ Statuti del Comune di Perugia del 1297.

Salomeum; et de officialibus eligendis et de eorum salario.

Sancimus presentis ordinatione capituli quod fiat et mittatur una forma ampla decem pedibus et caua sex pedibus, ad pedem communis Perusii, que forma incipiatur ad caput silue Sancti Nicolai de Plano Mertis et exeat ad ponticellos qui sunt circa pontem Salomei.

Et ipsa forma per Planum Mertis mittatur expensis illorum quibus spectat utilitas dicte forme. Et ad predicta fieri facienda potestas et capitaneus in principio regiminis potestatis unum bonum hominem et unum notarium sorte breuium eligi facere teneantur, expensis hominum predictorum quibus utilitas pertinebit. Quorum officialium quilibet pro suo salario habeat a dictis hominibus, quibus spectat utilitas tres libras denariorum. Et de hiis quibus spectat utilitas dicte forme, credatur officialibus predictis. Qui officiales quam citius poterunt faciant fieri dictam formam. Et si potestas et capitaneus ad predicta fieri facienda omnia fuerint negligentes uiginti quinque libras denariorum communi Perusii soluere teneantur.

[Add. 1] Additum est quod fiat unus pons, expensis communis Perusii, in pertinentiis Salomei, ubi fuit rupta strata qua itur ad Lacum et Agellum, pro dicta forma mittenda, quam fieri fecit Andrucius Fauulis, tunc temporis superstes. Qui sit decem pedibus amplus. Et duo pontes fiant expensis illorum, ad quos spectat seu uidetur spectare utilitas, de lapidibus, arena et calce quilibet eorum: unus in uia ex parte superiori, supra siluam Sancti Nicolai uersus Corcianum; et alius in strata qua itur ad Montem Milinum. Qui sint et fieri debeant unusquisque eorum sex pedibus amplus, ad pedem communis Perusii. Et quod unus superstes eligatur, qui debeat ipsam formam reuidere; et manutenere et manuteneri facere dictam formam, et facere tolli omnia imponimenta seu impedimenta que fierent seu facta essent, ita quod aqua liberum cursum habeat et habere debeat consuetum, expensis illorum ad quos spectat utilitas, tribus uicibus in anno. Et habeat pro suo salario tres libras denariorum ab hominibus, ad quos pertinet utilitas dicte forme. Et si aliquis impediuerit uel impediri fecerit dictam formam, imponendo uel plantando arbores in ipsa, uel elusas seu alia faciendo, puniatur pro uice qualibet in uiginti solidos denariorum. Et de hoc stetur sacramento accusatoris. Cuius banni medietas sit communis, et aliam habeat accusator. Item quod de omnibus et singulis supradictis expensis faciendis occasione predictae forme et pontium predictorum, qui debent fieri expensis hominum quibus spectat utilitas, ad eos tantum intelligatur utilitatem spectare et commodum, qui apparerent publico instrumento soluisse Andrucio Fauulis, olim superstanti dicte forme²⁴⁹.

FONTE 15)

450. De forma mittenda per locum Logii.

Dicimus et ordinamus quod quedam forma bono statu manuteneri in loco qui dicitur Logium; et debeat incipi ad pontem qui dicitur Pons Logii in partibus Pilonici et exire per planum Castillionis de Valle, uel alterum eorum, usque ad pontem Monticelli de Valle si necesse fuerit, sicut melius et utilius uidebitur officiali qui ponet ad dictam formam fieri faciendam. Et potestas et capitaneus in principio primi mensis regiminis potestatis teneantur eligi facere unum bonum et idoneum hominem, qui habeat facere in plano per quod dicta forma fieri debet, ad dictum opus fieri faciendum. Qui iuret fieri facere dictam formam secundum quod melius et utilius fieri poterit. Et ipsa forma fiat per ipsum locum qui utilior uidebitur; et mittatur dicta forma expensis illorum, quibus spectat et spectare debet utilitas dicte forme. Et quilibet dictorum hominum partem suam soluere debeat expensarum que fient occasione dicte forme mittende et faciende, secundum mensuram sue terre, prout ipsi officiali uidebitur conuenire. Et homines contrate quibus spectat utilitas dicte forme, et occasione ipsius, per potestatem et capitaneum compellantur soluere partem suam omnium expensarum, sicut officiali predicto uidebitur expedire. Salarium autem dicti officialis per consilium statuatur; quod eis solui debeat per homines supradictos, sicut ipse officialis dixerit partiendum. Item nulla persona, uniuersitas uel collegium cursum aque currentis per dictam formam debeat impedire. Nec cursum aque currentis per formam Caine aliquis impediatur, ut aqua decurrens per ipsas formas stagnare ualeat uel damnum dare illis personis, que fecerint seu fieri

²⁴⁹ Statuti del Comune di Perugia del 1297.

fecerint dictas formas. Et si quis contra fecerit, arbitrio potestatis et capitanei puniatur; et impedimentum quod fecerit debeat remouere. Et opus predictum taliter fieri debeat, quod aqua dictarum formarum per eas libere sine aliquo impedimento defluat et decurrat²⁵⁰.

Fonte 15)

Consigli e riformanze, 108, f. 18r.

“Provisio XX florenorum pro reparatione parietis ecclesie Sancti Silvestri. Quo autem ad elemosinam et provisionem XX florenorum ad rationem 36 bolo(nineorum) pro floreno erogandorum pro reedificatione et refectione pariet(is) ecclesie Sancti Silvestri de Perusio porte Sancti Petri versus domos quae olim fuerunt Ugolini de Monte Ubiano et filiorum olim Oddi de Monte Ubiano, in qua ecclesia, ut fertur, abitavi et stetit gloriosus pontifex Sanctus Herculanus, protector et defensor huius inclite et preclarissime civitatis Perusine, pro qua elemosina et provisione fuit dictis magnificis dominis prioribus et camerariis humiliter supplicatum; quam supplicationem voluerunt hic ipsam haberi pro expresse registratam; consideraverunt et cognoverunt ipsam elemosinam optimam facere rem piissimam optimam esse deo et dicto Sancto Herculano gratam et acceptam et quod dicta ecclesia et non esset respectu dicti Sancti fieri et de novo edificari deberet ad ipsius venerabilis Sancti Herculani gloriam et reverentiam. Et inspicientes ibi fuisse et locum baptismatis antiquissimum et gratiosum ubi multitudo catacuminum baptizzandorum semper confluit adeo quod attentis predictis deberet augeri et amplificari et ornari, eapropter ex omnibus dictis eorum arbitriis providerunt ordinarunt et statuerunt amore et (dei)* Sancti Herculani ordinarunt dictos XX florenos ad 36 dicte ecclesie Sancti Silvestri pro dicta pariete seu partis ipsius parietis; cui rectori licet absenti et mihi notario uti publice persone pro dicta ecclesia recipienti de dicta cessione et concessione ius petendi et exigendi dictam quantitatem XX florenorum a dicto comune Perusii de quibuscumque pecuniis dicti comunis Perusii super quibus eligatur et eligi debeat unus ex convicinis dicte ecclesie. de numero camerariorum in supertite dictorum XX florenorum qui habeat sollicitare quod expendantur dicti XX floreni pro dicto opere (depennato) dandis et solvendis creditoribus dicti operis qui suseperstes rationem reddere teneatur, mandantes depositarii comunis Perusii quatenus dictas pecunias dent et solvant dictis creditoribus dicti operis ad bulletenum magnificorum dominorum priorum qui ipse fuerunt (erit) de quibuscumque pecuniis dicti comunis, aliquibus in contrarium facientibus non obstantibus”²⁵¹.

²⁵⁰ Statuti del Comune di Perugia del 1297.

²⁵¹ ASP, Consigli e riformanze, 108, f. 18r.; Si ringrazia la dottoressa Maria Grazia Bistoni Colangeli per la trascrizione del documento.

Registro Castellieri

NUMERO PROGRESSIVO: **44**

ID GIS: 106

REGIONE: Umbria

PROVINCIA: Perugia

COMUNE: Perugia

TIPOLOGIA RINVENIMENTO: Castelliere

FUNZIONE: Antropizzazione

CLASSE: Sito segnalato

LOCALITA': Monte Lacugnano

MORFOLOGIA DEL TERRITORIO: altura posta in posizione di sbarramento tra la pianura del torrente Caina e l'area collinare in direzione di Perugia, serrata a est dal massiccio del Monte Malbe.

RICOGNIZIONI: Si

DESCRIZIONE: Quota 491 m slm

Fotografia aerea: particolari difficilmente rilevabili a causa della vegetazione.

Morfologia: di difficile lettura a causa della vegetazione.

Ceramica: non rilevata.

Crolli: non riscontrati.

Accessibilità: pendenza non eccessiva, facile accessibilità.

Coni visuali e rapporto con la viabilità: la posizione del monte di Lacugnano risulta strategica rispetto al contesto territoriale creando un pendant al monte Rentella serra infatti su due punti obbligati il passaggio ed il transito in direzione di Perugia.

Accrescimento della vegetazione: difficilmente rilevabile per la destinazione a pineta della sua cima.

Continuità di insediamento: no.

Altri rinvenimenti: riscontri etruschi in loc. Gualtarella e presso San Sisto.

Toponomastica: Toponimo che potrebbe essere ricondotto ad una matrice prediale.

ATTENDIBILITA': 2

CRONOLOGIA: non determinabile.

INTERPRETAZIONE: difficile identificazione di un sito d'altura.

BIBLIOGRAFIA:

NUMERO PROGRESSIVO: **72**

ID GIS: 227

REGIONE: Umbria

PROVINCIA: Perugia

COMUNE: Corciano

TIPOLOGIA RINVENIMENTO: Castelliere Francovich

FUNZIONE: Antropizzazione.

CLASSE: Sito segnalato.

LOCALITA': Villa il Monte

MORFOLOGIA DEL TERRITORIO: bassa collina gradonata in affaccio sulla pianura del torrente Caina.

RICOGNIZIONI: Si

DESCRIZIONE: Quota 331 m slm

Fotografia aerea: sia tra il materiale aerofotografico della Regione Umbria, sia nelle sequenze del 1945 della RAF è riscontrabile la presenza di un doppio recinto ben visibile a pianta circolare e trapezoidale.

Morfologia: da un riscontro su territorio si evince che il recinto superiore è di forma circolare, e

quello inferiore di forma trapezoidale. Anche dal è possibile confermare tale morfologia. Il sito risulta seriamente compromesso dall'espansionismo edilizio che si registra nella zona nonostante la segnalazione nella cartografia PUT e della costituenda carta archeologica dell'Umbria infatti il Comune di Corciano continua a rilasciare permessi a costruire che intaccano pesantemente il profilo del monte e i due recinti descritti.

Ceramica: presenza di ceramica informe lungo le pendici.

Crolli: crolli in prossimità della cima.

Accessibilità: non particolarmente difficoltosa.

Coni visuali e rapporto con la viabilità: visibilità sulle aree contermini a breve raggio.

Accrescimento della vegetazione: in corrispondenza della cinta superiore si sviluppa un particolare accrescimento arbustivo che segue la morfologia circolare dell'area.

Continuità di insediamento: non riscontrata.

Altri rinvenimenti: non presenti.

Toponomastica: nulla di rilevante.

ATTENDIBILITA': 8

CRONOLOGIA: non determinabile con precisione.

INTERPRETAZIONE: è alta la probabilità di riscontrare un sito d'altura fortificato in corrispondenza di tale sito dalla morfologia estremamente pronunciata.

BIBLIOGRAFIA: PUT

NUMERO PROGRESSIVO: **79**

ID GIS: 104

REGIONE: Umbria

PROVINCIA: Perugia

COMUNE: Corciano

TIPOLOGIA RINVENIMENTO: Castelliere Francovich

FUNZIONE : Antropizzazione

CLASSE: Sito segnalato

LOCALITA': Cimitero di San Mariano

MORFOLOGIA DEL TERRITORIO: altura collinare in connessione con l'altura di loc. Monticelli

RICOGNIZIONI: Si

DESCRIZIONE: Quota m slm 335

Fotografia aerea: apparentemente non si rilevano particolari tracce in corrispondenza della sommità, tuttavia il sito viene segnalato come sede di un probabile castelliere.

Morfologia: la sommità dell'altura appare sufficientemente regolare, attualmente occupata dalla presenza del cimitero del vicino centro di San Mariano risulta pertanto non leggibile a causa degli sconvolgimenti occorsi per la sua realizzazione.

Ceramica: non presente neanche lungo il pendio in fase di dilavamento.

Crolli: non presenti.

Accessibilità: in modesta pendenza.

Coni visuali e rapporto con la viabilità: visibilità molto parziale sulla pianura del torrente Caina.

Accrescimento della vegetazione: non apprezzabile a causa dell'impianto del cimitero.

Continuità di insediamento: non rilevata.

Altri rinvenimenti: non segnalati.

Toponomastica: nulla di rilevante.

ATTENDIBILITA': 2

CRONOLOGIA: non emergono elementi di datazione.

INTERPRETAZIONE: per le caratteristiche riscontrate il sito e per la scarsa visibilità non sembra essere sede di un insediamento d'altura.

BIBLIOGRAFIA: PUT

NUMERO PROGRESSIVO: 80

ID GIS: 103

REGIONE: Umbria

PROVINCIA: Perugia

COMUNE: Corciano

TIPOLOGIA RINVENIMENTO: Castelliere Francovich

FUNZIONE : Antropizzazione

CLASSE: Sito segnalato

LOCALITA': Monticelli

MORFOLOGIA DEL TERRITORIO: altura collinare in connessione con il rilievo nel quale attualmente sorge il cimitero di San Mariano. L'area si affaccia su parte della pianura del torrente Caina.

RICOGNIZIONI: Si

DESCRIZIONE: Quota m slm 343

Fotografia aerea: apparentemente non si rilevano particolari tracce in corrispondenza della sommità, tuttavia il sito viene segnalato come sede di un probabile c castelliere.

Morfologia: la sommità dell'altura appare sufficientemente regolare, attualmente occupata da un oliveto con piantumazione concentrica in modesta pendenza.

Ceramica: si rilevano radi frammenti ceramici informi a causa del dilavamento.

Crolli: non presenti, tuttavia la zona è stata pesantemente rimaneggiata per la piantumazione degli ulivi.

Accessibilità: in modesta pendenza.

Coni visuali e rapporto con la viabilità: visibilità parziale sulla pianura del torrente Caina.

Accrescimento della vegetazione: la percezione è alterata dalla presenza delle colture.

Continuità di insediamento: non rilevata.

Altri rinvenimenti: non segnalati in corrispondenza della cima.

Toponomastica: nulla di rilevante.

ATTENDIBILITA': 2

CRONOLOGIA: non emergono elementi di datazione.

INTERPRETAZIONE: per le caratteristiche riscontrate il sito e per la scarsa visibilità non sembra essere sede di un insediamento d'altura.

BIBLIOGRAFIA: PUT

NUMERO PROGRESSIVO: 83

ID GIS: 105

REGIONE: Umbria

PROVINCIA: Perugia

COMUNE: Corciano

TIPOLOGIA RINVENIMENTO: Castelliere Francovich

FUNZIONE: Antropizzazione

CLASSE: Sito segnalato

LOCALITA': Castello di San Mariano

MORFOLOGIA DEL TERRITORIO: sommità collinare in affaccio sulla pianura del torrente Caina.

RICOGNIZIONI: Si

DESCRIZIONE: Quota m slm 309

Fotografia aerea: si riscontrano la struttura e l'impianto del castello medievale.

Morfologia: la sommità è occupata dal castello medievale recentemente ristrutturato.

Ceramica: da ricognizione non visibile, ma la sommità è stata oggetto di numerosi lavori e rimaneggiamenti in epoca recente.

Crolli: non visibili.

Accessibilità: di facile accesso, modesta pendenza.

Coni visuali e rapporto con la viabilità: visibilità su parte della pianura del torrente Caina in direzione di Solomeo.

Accrescimento della vegetazione: non rilevabile poiché l'area è urbanizzata.

Continuità di insediamento: sepolture post-classiche, castello, paese medievale, chiesa pertinente.

Altri rinvenimenti: sepolture post-classiche. Corciano, loc. San Mariano, Parcheggio Castello, lettera della Bonomi del 19.03.2002; sepolture di epoca post classica con resti ossei e struttura muraria che forse poteva appartenere alla cinta muraria del castello e della quale non è ben definibile la cronologia. Dallo scavo stratigrafico delle pertinenze del castello, effettuato dalla Soprintendenza per i beni archeologici dell'Umbria, non sono emersi elementi preromani.

Toponomastica: Il termine "Castel" indica siti fortificati d'altura di varia cronologia.

ATTENDIBILITA': 2

CRONOLOGIA: epoca post-classica.

INTERPRETAZIONE: sono state rilevate esclusivamente stratigrafie di epoca storica, manca del tutto una attestazione preromana dell'area. Le sistemazioni visibili in fotografia aerea potrebbero essere pertanto riferibili agli orizzonti cronologici sopra descritti.

BIBLIOGRAFIA: PUT; ASBAU Corciano 33.

NUMERO PROGRESSIVO: 105

ID GIS: 189

REGIONE: Umbria

PROVINCIA: Perugia

COMUNE: Corciano

TIPOLOGIA RINVENIMENTO: Castelliere Francovich

FUNZIONE: Antropizzazione.

CLASSE: Sito segnalato.

LOCALITA': Montefrondoso

MORFOLOGIA DEL TERRITORIO:

RICOGNIZIONI: Si

DESCRIZIONE: Quota m slm 318

Fotografia aerea:

Morfologia:

Ceramica:

Crolli: non evidenti

Accessibilità: difficoltosa

Coni visuali e rapporto con la viabilità:

Accrescimento della vegetazione: nulla di rilevante

Continuità di insediamento:

Altri rinvenimenti: non presenti

Toponomastica: non indicativa

ATTENDIBILITA': 2

CRONOLOGIA: non determinabile con precisione.

INTERPRETAZIONE: scarsa probabilità di individuazione di un sito d'altura

BIBLIOGRAFIA: PUT

NUMERO PROGRESSIVO: 113

ID GIS: 196

REGIONE: Umbria

PROVINCIA: Perugia

COMUNE: Corciano

TIPOLOGIA RINVENIMENTO: Castelliere Francovich

FUNZIONE: Antropizzazione

CLASSE: Sito segnalato

LOCALITA': Solomeo, Monte la Cima

MORFOLOGIA DEL TERRITORIO: cima posta a ridosso del paese di Solomeo in affaccio sulla pianura del torrente Caina.

RICOGNIZIONI: Sì

DESCRIZIONE: Quota 377 m slm

Fotografia aerea: l'immagine aerofotografica restituisce una traccia circolare in prossimità della cima.

Morfologia: dal riscontro sul territorio è evidente una cima con terrazzamento di forma circolare. Non è chiara l'origine di tale formazione dal momento che il sito ha subito numerosi interventi di valorizzazione con la posa di vari alberi ed impianto di irrigazione, è tuttavia altamente probabile che tale morfologia preceda la recente sistemazione dell'area in base a riscontri con il materiale aerofotografico RAF del 1945 che ne rileva già la conformazione circolare.

Ceramica: abbondante ceramica sparsa lungo il percorso di difficile definizione cronologica, frammenti informi di ceramica comune e probabile impasto grezzo.

Crolli: è rilevabile la traccia di un probabile crollo in prossimità della cima.

Accessibilità: l'accesso è praticabile tramite un percorso a decisa pendenza.

Coni visuali e rapporto con la viabilità: dalla cima è possibile aprire lo sguardo a 360 gradi sul territorio circostante.

Accrescimento della vegetazione: fitta boscaglia, cima con pioppi piantumati artificialmente.

Continuità di insediamento: non rilevata.

Altri rinvenimenti: non presenti.

Toponomastica: nulla di rilevante.

ATTENDIBILITA': 6

CRONOLOGIA: non determinabile.

INTERPRETAZIONE: per le caratteristiche sopra descritte è probabile una destinazione ad insediamento d'altura del sito.

BIBLIOGRAFIA: PUT.

NUMERO PROGRESSIVO: **118**

ID GIS: 100

REGIONE: Umbria

PROVINCIA: Perugia

COMUNE: Magione

TIPOLOGIA RINVENIMENTO: Castelliere Francovich

FUNZIONE : Antropizzazione

CLASSE: Sito segnalato

LOCALITA': Monte Rentella

MORFOLOGIA DEL TERRITORIO: Zona sommitale in posizione di chiusura sulla valle del Caina, crea una sorta di blocco rispetto alla pianura del Caina con due punti obbligati di passaggio ad est e ad ovest di esso.

RICOGNIZIONI: Sì

DESCRIZIONE: Quota 399 m slm.

Fotografia aerea: Nel fotogramma del 1977 della Regione Umbria si nota tra la vegetazione un taglio ellittico in posizione sommitale.

Morfologia: poco leggibile a causa dell'accrescimento della vegetazione composto prevalentemente da arbusti di media taglia.

Ceramica: ceramica lungo il percorso, frammenti di tegole.

Crolli: tra la vegetazione sono visibili in alcuni punti accumuli di pietrame irregolare di media pezzatura.

Accessibilità: la viabilità d'accesso è di facile percorrenza, non impervio.

Coni visuali e rapporto con la viabilità: dalla cima non è possibile avere un'ampia visuale se non nelle zone più scoperte dalla vegetazione. Tuttavia dal versante meridionale è visibile l'intera pianura di Castel Vieto e di Solomeo. La viabilità antica che doveva attraversare la piana sottostante riguarda in età storica la direttrice ricalcata dalla via Cortonese e quella definita dal tracciato della via Amerina. E' verosimile la presenza di un percorso longitudinale che attraversa la pianura e che doveva collegare i siti di San Mariano, Solomeo, Castel Vieto, Monte Sperello e dirigersi verso il Lago e verso il territorio magionese. L'altro asse acclarato è quello che doveva provenire dall'area di Mantignana ed attraversare la piana in direzione di Castel Vieto e di Monte Melino. E' probabile la presenza di un percorso di cresta lungo la sequenza orografica che da Monte Sperello giunge ad Agello. Dal Monte Rentella è possibile avere il controllo visuale dell'intera fetta di territorio.

Accrescimento della vegetazione: un manto arbustivo copre l'intera sommità del monte senza lasciare possibilità di indagine. Non si notano anomalie nella crescita della vegetazione.

Continuità di insediamento: attestata una occupazione di età medievale probabilmente relativa ad un insediamento religioso.

Altri rinvenimenti: non segnalati.

Toponomastica: toponimo etrusco con origine RENT, non meglio specificato.

ATTENDIBILITA': 6

CRONOLOGIA: attestazioni medievali.

INTERPRETAZIONE: il sito mostra una buona attendibilità come sede di insediamento per la presenza di ceramica dilavata lungo le pendici, per il riscontro di pietrame in stato di crollo e per la particolare posizione di cui gode e per le evidenze apprezzabili in fotografia aerea. Tuttavia non è possibile attribuire con assoluta certezza una cronologia all'eventuale impianto insediativo d'altura.

BIBLIOGRAFIA: PUT

NUMERO PROGRESSIVO: 120

ID GIS: 99

REGIONE: Umbria

PROVINCIA: Perugia

COMUNE: Magione

TIPOLOGIA RINVENIMENTO: Castelliere Francovich

FUNZIONE : Antropizzazione

CLASSE: Sito segnalato

LOCALITA': Castelvieto

MORFOLOGIA DEL TERRITORIO: Zona sommitale attualmente occupata dal castello medievale.

RICOGNIZIONI: Si

DESCRIZIONE: Quota 354 m slm.

Fotografia aerea: nelle sequenze del 1955 e del 1977 della Regione Umbria sono visibili apprestamenti concentrici molto probabilmente dovuti alla sistemazione medievale dell'area.

Morfologia: il sito è attualmente occupato dal paese medievale, arroccato in posizione sommitale, l'eventuale occupazione preromana non è leggibile in fotografia aerea a causa dell'edificato medievale.

Ceramica: alcuni frammenti ceramici di varie epoche, soprattutto di età romana e medievale, ceramica comune e in vetriata, ceramiche comuni murate in una abitazione.

Crolli: non presenti.

Accessibilità: il sito risulta facilmente accessibile e non impervio.

Coni visuali e rapporto con la viabilità: l'altezza non eccessiva del rilievo rende poco rilevante il suo impatto rispetto alle alture circostanti, ma consente una maggiore e più prossima visibilità rispetto alla viabilità sottostante, in particolare rispetto al tracciato storico E-O diretto verso il

Trasimeno e rispetto al probabile tracciato N-S che attraversa la piana in direzione di Magione proprio sotto i rilievi che si affacciano sul Trasimeno.

Accrescimento della vegetazione: non è possibile rilevare anomalie anche per lo stato di edificazione dell'area.

Continuità di insediamento: paese medievale.

Altri rinvenimenti: elementi di reimpiego etruschi e romani.

Toponomastica: Castel Vetus, vecchio Castello.

ATTENDIBILITÀ: 2

CRONOLOGIA: è apprezzabile la fase medievale, mentre elementi romani ed etruschi sono presenti soltanto come reimpieghi.

INTERPRETAZIONE: la morfologia apprezzabile in fotografia aerea è probabilmente dovuta prevalentemente agli interventi di sistemazione medievale dell'area funzionali all'edificazione del castello.

BIBLIOGRAFIA: PUT

NUMERO PROGRESSIVO: **124**

ID GIS: 96

REGIONE: Umbria

PROVINCIA: Perugia

COMUNE: Magione

TIPOLOGIA RINVENIMENTO: Castelliere Francovich

FUNZIONE : Antropizzazione

CLASSE: Sito segnalato

LOCALITÀ: Monte Melino

MORFOLOGIA DEL TERRITORIO: in posizione sommitale a controllo del territorio. Area attualmente urbanizzata ed inglobata all'interno di una proprietà privata.

RICOGNIZIONI: Sì

DESCRIZIONE: Quota 347 m slm.

Fotografia aerea: nelle sequenze aerofotografiche esaminate si evidenzia prevalentemente la struttura dell'insediamento medievale e settecentesco. Risultano accenni a terrazzamenti.

Morfologia: La sommità è occupata da una villa privata. In fotografia aerea è riscontrabile una morfologia interessante che potrebbe celare la presenza di un sito fortificato, ma occorre il necessario riscontro.

Ceramica: non riscontrata.

Crolli: non presenti.

Accessibilità: area recintata, proprietà privata, non consentito l'accesso. Il percorso in salita risulta leggermente impervio.

Coni visuali e rapporto con la viabilità: da Monte Melino è ben visibile la piana sottostante e la viabilità di riferimento in direzione di Magione e di Mantignana.

Accrescimento della vegetazione: non apprezzabile.

Continuità di insediamento: castello ed abitazione signorile di età comunale con fase di ristrutturazione settecentesca.

Altri rinvenimenti: urne etrusche.

Toponomastica: nulla di rilevante.

CRONOLOGIA: sono databili solo le fasi medievali.

ATTENDIBILITÀ: 2

INTERPRETAZIONE: la lettura del sito risulta completamente compromessa dalle strutture medievali per le quali è possibile conferire completo riscontro mentre la presenza di un castelliere protostorico non risulta fondata se non sulle vedute aerofotografiche mentre il riscontro su territorio non fornisce elementi di accreditamento in tal senso.

BIBLIOGRAFIA: PUT

NUMERO PROGRESSIVO: 127

ID GIS: 97

REGIONE: Umbria

PROVINCIA: Perugia

COMUNE: Magione

TIPOLOGIA RINVENIMENTO: Castelliere Francovich

FUNZIONE : Antropizzazione

CLASSE: Sito segnalato

LOCALITA': Canutola

MORFOLOGIA DEL TERRITORIO: Zona sommitale in affaccio sulla valle del Caina, attualmente in fase di erosione da parte di una attività estrattiva autorizzata.

RICOGNIZIONI: Si

DESCRIZIONE: Quota 315 m slm.

Fotografia aerea: dalle sequenze aerofotografiche della Regione Umbria 1955 e 1977, precedenti l'impianto della cava, sono visibili due fasce concentriche in corrispondenza del sito.

Morfologia: la morfologia non è più riscontrabile, la cava ha ormai cancellato la sommità della collina; in fotografia aerea veniva segnalata la presenza di un castelliere.

Ceramica: non presente.

Crolli: non determinabili

Accessibilità: difficoltosa

Coni visuali e rapporto con la viabilità: altura in affaccio sulla pianura del torrente Caina.

Accrescimento della vegetazione: non apprezzabile per la presenza dell'attività estrattiva.

Continuità di insediamento: no.

Altri rinvenimenti: si segnala il rinvenimento i ceramica di cronologia protostorica, rinvenimento non completamente attendibile.

Toponomastica: nulla di rilevante

ATTENDIBILITA': 2

CRONOLOGIA: non determinabile

INTERPRETAZIONE: l'impossibilità di un riscontro puntuale delle tracce rilevate in fotografia aerea a causa del deterioramento apportato dall'attività estrattiva associato ad un mancato riscotro della presenza di ceramiche in fase ricognitiva sono fattori che inducono a ritenere il sito poco attendibile.

BIBLIOGRAFIA: PUT; ASBAU Magione 18

NUMERO PROGRESSIVO: 129

ID GIS: 107

REGIONE: Umbria

PROVINCIA: Perugia

COMUNE: Magione

TIPOLOGIA RINVENIMENTO: Castelliere Francovich

FUNZIONE : Antropizzazione

CLASSE: Sito segnalato

LOCALITA': Agello

MORFOLOGIA DEL TERRITORIO: altura fortemente urbanizzata, occupata dal castello medievale e dall'impianto urbano di età moderna, in affaccio sulla pianura in direzione Mugnano.

RICOGNIZIONI: Si

DESCRIZIONE: Quota 398 m slm

Fotografia aerea: si rileva la struttura del paese di origine medievale.

Morfologia: la sommità è fortemente urbanizzata.

Ceramica: non presente e non rilevabile a causa dei lavori e della pesante urbanizzazione del centro.

Crolli: non rilevabili

Accessibilità: non particolarmente difficoltosa, la pendenza è moderata.

Coni visuali e rapporto con la viabilità: affaccio sulla pianura che guarda verso ovest.

Accrescimento della vegetazione: non rilevabile.

Continuità di insediamento: si rileva insediamento medievale.

Altri rinvenimenti: riscontro di epigrafe romana e rinvenimenti etruschi e romani nelle immediate vicinanze del centro urbano.

Toponomastica: Piccolo Ager, toponimo di matrice romana.

ATTENDIBILITA': 2

CRONOLOGIA: per le presenze si riscotrano con certezza fasi occupazionali nel territorio di epoca etrusca, romana e medievale.

INTERPRETAZIONE: Non emerge materiale preromano dalle pertinenze del centro, la destinazione a castelliere appare alquanto improbabile.

BIBLIOGRAFIA: PUT

NUMERO PROGRESSIVO: **132**

ID GIS: 98

REGIONE: Umbria

PROVINCIA: Perugia

COMUNE: Magione

TIPOLOGIA RINVENIMENTO: Castelliere Francovich

FUNZIONE: Antropizzazione

CLASSE: Sito segnalato

LOCALITA': Montesperello

MORFOLOGIA DEL TERRITORIO: Zona sommitale in affaccio sulla valle del Caina, attualmente occupato da un castello di origini medievali.

RICOGNIZIONI: Si

DESCRIZIONE: Quota 338 m slm.

Fotografia aerea: nelle sequenze del 1955 e del 1977 della Regione Umbria sono visibili apprestamenti concentrici molto probabilmente dovuti alla sistemazione medievale dell'area.

Morfologia: la sommità è occupata dal castello medievale, i sotterranei sono costituiti da cunicoli labirintici.

Ceramica: sono presenti frammenti di ceramica di varie epoche dilavati lungo il pendio.

Crolli: non presenti.

Accessibilità: l'area è proprietà privata. Il proprietario ha consentito l'accesso per un sopralluogo.

Il sito non è di difficile accesso e non risulta particolarmente scosceso.

Coni visuali e rapporto con la viabilità: il sito si affaccia sulla pianura del torrente Caina e gode di una buona visuale come punto di affaccio verso le principali direttrici di transito in direzione del Trasimeno.

Accrescimento della vegetazione: non sono apprezzabili elementi di discontinuità.

Continuità di insediamento: castello medievale, villa signorile settecentesca.

Altri rinvenimenti: resti di vespaio pertinenti a villa rustica romana, resti etruschi.

Toponomastica: Monte Sperello, si potrebbe riferire alla posizione di altura.

ATTENDIBILITA': 2

CRONOLOGIA: evidenze etrusche, romane, medievali e settecentesche.

INTERPRETAZIONE: la sistemazione visibile in fotografia aerea è prevalentemente medievale riconducibile a murature e probabili terrazzi di contenimento della sommità del monte.

BIBLIOGRAFIA: PUT

NUMERO PROGRESSIVO: **136**

ID GIS: 286

REGIONE: Umbria
PROVINCIA: Perugia
COMUNE: Corciano
TIPOLOGIA RINVENIMENTO: Castelliere
FUNZIONE: Antropizzazione.
CLASSE: Sito segnalato.
LOCALITA': Monte Penna
MORFOLOGIA DEL TERRITORIO: rilievo montuoso elevato in affaccio sulla pianura del Caina e sul lago Trasimeno.
RICOGNIZIONI: Si
DESCRIZIONE: Quota 439 m slm
Fotografia aerea: non è possibile rilevare con chiarezza alcuna struttura.
Morfologia: cima aspra coperta da vegetazione di difficile lettura.
Ceramica: non presente
Crolli: non evidenti
Accessibilità: difficoltosa
Coni visuali e rapporto con la viabilità: ampia visuale sulla pianura del torrente Caina
Accrescimento della vegetazione: nulla di rilevante
Continuità di insediamento: non presente
Altri rinvenimenti: non presenti
Toponomastica: non indicativa
ATTENDIBILITA': 2
CRONOLOGIA: non determinabile con precisione.
INTERPRETAZIONE: scarsa probabilità di individuazione di un sito d'altura
BIBLIOGRAFIA: -

NUMERO PROGRESSIVO: 143

ID GIS: 285

REGIONE: Umbria

PROVINCIA: Perugia

COMUNE: Corciano

TIPOLOGIA RINVENIMENTO: Castelliere Francovich

FUNZIONE: Antropizzazione.

CLASSE: Sito segnalato.

LOCALITA': Monte Ulivo

MORFOLOGIA DEL TERRITORIO: cima non eccessivamente elevata allineata al Monte Marzolana ed in affaccio sulla pianura del torrente Caina, e sul lago Trasimeno.

RICOGNIZIONI: Si

DESCRIZIONE: Quota 396 m slm

Fotografia aerea: è visibile un'area rilevata di sviluppo longitudinale.

Morfologia: sommità coltivata a uliveto, recintata e non accessibile. La lettura del terreno è pesantemente compromessa dalla piantumazione degli ulivi.

Ceramica: presenti frammenti di tegole lungo il percorso in salita, ma è da segnalare il contesto di apparente scarico e la sostanziale inattendibilità del dato.

Crolli: non sono apprezzabili.

Accessibilità: a causa delle recinzioni con filo spinato non è possibile visionare alcune porzioni della sommità. Il percorso in salita ha una moderata pendenza e non risulta particolarmente difficoltoso.

Coni visuali e rapporto con la viabilità: visibilità aperta in direzione Perugia ed in direzione Mugnano. Il rapporto con la viabilità antica è soprattutto funzionale alla via di collegamento con Perugia.

Accrescimento della vegetazione: regolare, ci sono aree arate, ma non accessibili.

Continuità di insediamento: non segnalata, letteratura priva di bibliografia indica la presenza di una postazione fortificata medievale in cima al monte.

Altri rinvenimenti: in loc. Le Bandite e Fonte del Buon Riposo, sul versante ovest verso Mugnano è stata segnalata la presenza di reperti etruschi e romani.

Toponomastica: nulla di rilevante.

ATTENDIBILITA': 4

CRONOLOGIA: non determinabile con precisione.

INTERPRETAZIONE: non è possibile escludere una destinazione ad insediamento d'altura di cronologia non determinabile.

BIBLIOGRAFIA: PUT.

NUMERO PROGRESSIVO: **145**

ID GIS: 102

REGIONE: Umbria

PROVINCIA: Perugia

COMUNE: Perugia

TIPOLOGIA RINVENIMENTO: Castelliere

FUNZIONE : Antropizzazione

CLASSE: Sito segnalato

LOCALITA': Montagnola

MORFOLOGIA DEL TERRITORIO: area di altura in affaccio verso il lago Trasimeno, con una accentuata pendenza e con una evidenza a rilievo a sviluppo allungato in corrispondenza della cima.

RICOGNIZIONI: Si

DESCRIZIONE: Quota 494 m slm.

Fotografia aerea: in cima sono apprezzabili delle tracce non solo nelle fotografie aeree della Regione Umbria, ma anche in alcune sequenze rilevabili in Google Earth, pertinenti ad una sorta di terrazzamento a pianta circolare.

Morfologia: la copertura vegetazionale non permette una perfetta lettura morfologica nella zona meridionale, tuttavia nel versante prossimo a Monte Penna, lungo una delle strade d'accesso alla cima, è possibile individuare una sorta di terrazza artificialmente livellata, attualmente sede di una edicola di culto alla Madonna, meta di processioni rituali ogni anno.

Ceramica: ceramica lungo il percorso, frammento di orlo di ceramica comune.

Crolli: sono presenti alcuni radi accumuli di pietrame di piccola pezzatura, non rilevanti.

Accessibilità: impervia in alcuni tratti.

Coni visuali e rapporto con la viabilità: l'importante collocazione dell'altura a ridosso del Lago Trasimeno apre una amplissima visuale che da Perugia giunge fino a Chiusi, mentre in direzione Nord non è possibile apprezzare una visibilità più ampia. La viabilità è chiaramente quella che si rileva in direzione i Chiusi, lo stesso monte è una tappa di un percorso di cresta che circonda il Trasimeno, buono è il controllo anche verso la direttrice che conduce a Corciano e a Mantignana.

Accrescimento della vegetazione: si rilevano delle zone in cui potrebbe essere riscontrata la presenza di un terrapieno per la presenza, in corrispondenza di punti di definizione morfologica, di una vegetazione maggiormente fitta.

Continuità di insediamento: non riscontrata se non per la presenza del culto mariano in corrispondenza della sommità.

Altri rinvenimenti: presenza di un insediamento religioso.

Toponomastica: nulla di rilevante.

ATTENDIBILITA': 6

CRONOLOGIA: non definibile. Tracce di ceramica romana.

INTERPRETAZIONE: Il sito potrebbe essere interpretato come sufficientemente attendibile in

base ai riscontri effettuati su territorio ed alla morfologia del terrazzamento indicato al quale risulta associato l'orlo di ceramica comune rinvenuto in superficie.

BIBLIOGRAFIA:

NUMERO PROGRESSIVO: 148

ID GIS: 101

REGIONE: Umbria

PROVINCIA: Perugia

COMUNE: Magione

TIPOLOGIA RINVENIMENTO: Castelliere Francovich

FUNZIONE: Antropizzazione

CLASSE: Sito segnalato

LOCALITA': Monte Castiglionaccio

MORFOLOGIA DEL TERRITORIO: area di altura in affaccio verso il lago Trasimeno, con una accentuata pendenza e con una evidenza a rilievo a sviluppo allungato in corrispondenza della cima.

RICOGNIZIONI: Si

DESCRIZIONE: Quota 521 m slm.

Fotografia aerea: in fotografia aerea ed nell'immagine satellitare di Google Earth è possibile individuare un accumulo di materiale, probabile crollo antico, in corrispondenza della parte terminale di un percorso che da loc. Gracinesche sale verso la cima del monte.

Morfologia: In posizione più spostata verso sud ovest, in corrispondenza dello sbocco di un percorso che parte dalla pianura di Mote Melino, è visibile un rilevato a pianta circolare probabile sedimento di accumulo di un crollo.

Ceramica: nell'area circostante in posizione sommitale sono rilevabili frammenti di tegole, frammenti di dolio sulla cima.

Crolli: accumulo di materiale lapideo.

Accessibilità: percorso impervio.

Coni visuali e rapporto con la viabilità: visibilità ampia sul Trasimeno e su tutta l'area della piana di monte Melino e del torrente Caina,. Relazione diretta con i percorsi di collegamento tra Perugia ed il lago Trasimeno.

Accrescimento della vegetazione: l'area individuata in fotografia aerea appare più spoglia rispetto al contesto.

Continuità di insediamento: il sito sarebbe stato sede di un monastero benedettino nel X secolo. La probabile presenza monastica è attestata soltanto su base letteraria.

Altri rinvenimenti: riscontri strutturali su cartografia settecentesca.

Toponomastica: il termine castiglionaccio si potrebbe riferire a strutture antiche.

ATTENDIBILITA': 6

CRONOLOGIA: mentre sono ben evidenti le tracce di frequentazione di età storica, come sopra descritto, non è possibile determinare una fase di occupazione protostorica a causa della esplicita assenza di ceramica datante.

INTERPRETAZIONE: La situazione dell'accumulo visibile in immagine satellitare potrebbe trattarsi dello strato di crollo della struttura individuata nella cartografia settecentesca la quale grazie alla ricostruzione ed ai confronti con le cartografie attuali andrebbe a corrispondere esattamente all'accumulo individuato. Tuttavia non è possibile associare materiali datanti da ricognizione di superficie a questa evidenza.

BIBLIOGRAFIA: PUT

NUMERO PROGRESSIVO: 186

ID GIS: 289

REGIONE: Umbria

PROVINCIA: Perugia

COMUNE: Panicale

TIPOLOGIA RINVENIMENTO: Castelliere Francovich

FUNZIONE: Antropizzazione.

CLASSE: Sito segnalato.

LOCALITA': Montali

MORFOLOGIA DEL TERRITORIO:

RICOGNIZIONI: Si

DESCRIZIONE: Quota m 580 slm

Fotografia aerea: in fotografia aerea, oltre al castello sono visibili i segni di terrazzamenti, uno di grandi dimensioni a pianta rettangolare.

Morfologia: anche da un riscontro sul territorio oltre alle strutture del castello si evincono un terrazzamento maggiore a pianta rettangolare definito però da un muro di età storica probabilmente in fase con la sistemazione del castello, ed altre opere di livellamento di difficile collocazione cronologica ma probabilmente riconducibili ad età storica.

Ceramica: non riscontrata presenza di ceramica in superficie.

Crolli: non sono ravvisabili situazioni di crollo.

Accessibilità: non particolarmente difficoltosa.

Coni visuali e rapporto con la viabilità: ampia visuale sulla pianura del torrente Nestore.

Accrescimento della vegetazione: non sono rilevabili variazioni.

Continuità di insediamento: castello medievale.

Altri rinvenimenti: non riscontrati.

Toponomastica: Mons Alius alto monte.

ATTENDIBILITA': 2

CRONOLOGIA: fase medievale.

INTERPRETAZIONE: on sussistono elementi che possano in qualche modo giustificare una occupazione romana o preromana dell'area. L'identificazione delle opere di terrazzamento con fasi insediative d'altura precedenti il castello medievale non sembrano pertanto ad oggi avere riscontri oggettivi.

BIBLIOGRAFIA: PUT

NUMERO PROGRESSIVO: **191**

ID GIS: 202

REGIONE: Umbria

PROVINCIA: Perugia

COMUNE: Magione

TIPOLOGIA RINVENIMENTO: Castelliere Francovich

FUNZIONE: Antropizzazione

CLASSE: Sito segnalato

LOCALITA': Monte Marzolana

MORFOLOGIA DEL TERRITORIO: rilievo montuoso che si apre a diretto ridosso del lago Trasimeno.

RICOGNIZIONI: Si

DESCRIZIONE: Quota 575 m slm.

Fotografia aerea: si rileva il terrazzamento oblungho, ma la fitta vegetazione non rende possibili ulteriori specificazioni.

Morfologia: grande terrazzamento di forma rettangolare sulla cima del monte. Sono presenti n. 5 blocchi squadrati in travertino. A seguito di sopralluogo è stato possibile evidenziare la presenza di fosse di scavo con frammenti ceramici all'interno. In particolare una delle fosse risulta foderata da pietre irregolari di calcare. A quota leggermente inferiore, lungo la strada in direzione Sud, è possibile riscontrare la presenza di blocchi di calcare squadrati di varie dimensioni.

Ceramica: frammenti di ceramica comune, tegole e coppi in corrispondenza della cima e lungo tutte le pendici del monte.

Crolli: non visibili.

Accessibilità: difficoltosa.

Coni visuali e rapporto con la viabilità: visuale aperta sul lago Trasimeno e sul territorio circostante anche se la vegetazione fitta rende difficoltosa la percezione di collegamento tra le cime contermini.

Accrescimento della vegetazione: fitta boscaglia.

Continuità di insediamento: a mezza costa in età medievale era ubicato l'importante monastero di Sant'Arcangelo.

Altri rinvenimenti: blocchi di travertino già citati, ceramica romana, lungo il fosso di Montali, non distante e in fase di dilavamento dalle cime circostanti, è stata riscontrata abbondante presenza di industria litica che testimonierebbe una frequentazione preistorica dell'area.

Toponomastica: nulla di rilevante.

ATTENDIBILITA': 8

CRONOLOGIA: le attestazioni riscontrate potrebbero essere etrusche, romane e medievali. La fase pre romana non è direttamente attestata dai materiali, ma non si esclude un suo possibile riscontro viste le caratteristiche e la conformazione dell'area.

INTERPRETAZIONE: possibile destinazione a sito d'altura del terrazzamento che interessa la cima del Monte Marzolana, per il quale però si registra anche una frequentazione più attendibile di età etrusca e romana.

BIBLIOGRAFIA: PUT.

NUMERO PROGRESSIVO: **192**

ID GIS: 200

REGIONE: Umbria

PROVINCIA: Perugia

COMUNE: Piegaro

TIPOLOGIA RINVENIMENTO: Castelliere

FUNZIONE: Antropizzazione

CLASSE: Sito archeologico

LOCALITA': Montalvino.

MORFOLOGIA DEL TERRITORIO: montuoso, il sito si colloca in cima all'altura che domina le vallate sottostanti con visuale ad ampio raggio.

RICOGNIZIONI: Si

DESCRIZIONE: Quota m 666 slm

Fotografia aerea: castelliere ben visibile in fotografia aerea.

Morfologia: il sito è collegato a Fallera e Accovile da una cresta.

Ceramica: sulla cima si riscontrano resti di tegole e frammenti di ceramica d'impasto tornita.

Crolli: in corrispondenza del versante sud emergono accumuli di scaglie irregolari di arenaria che appoggiano direttamente sull'arenaria ripianata, probabili resti di murature a secco.

Accessibilità: difficile accesso.

Coni visuali e rapporto con la viabilità: visibilità sulla pianura sottostante. Rapporti visuali con le vicine cinte di Fallera, Rifogliano, Accovile.

Accrescimento della vegetazione: non particolarmente apprezzabile.

Continuità di insediamento: non riscontrata.

Altri rinvenimenti: non riscontrati.

Toponomastica: nulla di rilevante.

ATTENDIBILITA': 10

CRONOLOGIA: prima età del ferro.

INTERPRETAZIONE: la cima costituisce un sistema con gli avamposti contermini.

BIBLIOGRAFIA: PUT, Asbau, Piegaro, 1

NUMERO PROGRESSIVO: **194**

ID GIS: 198

REGIONE: Umbria

PROVINCIA: Perugia

COMUNE: Piegaro

TIPOLOGIA RINVENIMENTO: Castelliere, villaggio

FUNZIONE : Abitativa

CLASSE: Sito archeologico

LOCALITA': Città di Fallera

MORFOLOGIA DEL TERRITORIO: montuoso, il sito si colloca in cima all'altura che domina le vallate sottostanti con visuale ad ampio raggio.

RICOGNIZIONI: Sì

DESCRIZIONE: Quota m 681 slm

Fotografia aerea: le strutture sono ben visibili in fotografia aerea.

Morfologia: L'area si trova collocata al fg. 54 p.lle 14p, 15p. Le prime strutture della città di Fallera furono messe in luce da Calzoni agli inizi del novecento. Il sito si trova ad una quota di m 681 slm ed il pianoro ha un profilo tronco conico con resti di murature a secco. Calzoni afferma che le mura che alla base erano larghe m 5-8 ed erano appoggiate sulla roccia calcarea. Sul lato SE era una seconda cinta di sbarramento. Oggi si vede la più interna, quella ovale. In superficie emergono ceramiche pre romane, frammenti di tegole e di vasi torniti.

Gli scavi Calzoni hanno restituito un'ansa a cilindro retta e frammenti ceramici decorati a solcature del tardo bronzo. Si riscontra anche materiale villanoviano dell'età del ferro. Il sito è in collegamento visivo con Monte Solare, abitato coevo insieme alla necropoli di Panicale. Nelle fasi più recenti la cinta venne integrata in un complesso di cinte ovali rilevate nelle contermini alture di Accovile, Rifogliano, Montalvino secondo uno schema difensivo cruciforme.

Ceramica: presente in abbondanza.

Crolli: ben evidente il crollo della cinta muraria.

Accessibilità: di difficile accesso.

Coni visuali e rapporto con la viabilità: visibilità ampia su tutta l'area sottostante. Rapporti visuali con le vicine cinte di Accovile, Rifogliano, Montalvino.

Accrescimento della vegetazione: non particolarmente rilevante ai fini dell'individuazione del sito.

Continuità di insediamento: non rilevata.

Altri rinvenimenti: non riscontrati.

Toponomastica: nulla di rilevante.

ATTENDIBILITA': 10

CRONOLOGIA: tarda età del bronzo.

INTERPRETAZIONE: insediamento dell'età del bronzo finale con continuità di vita nell'età del ferro. Nelle fasi cronologiche più recenti l'abitato costituisce un sistema con gli avamposti contermini.

BIBLIOGRAFIA: Archivio 2 serie 17 fascicolo 1; Archivio 2 serie 17 fascicolo 1, Archivio: "Archivio soprintendenza agli scavi e ai musei archeologici dell'Etruria" Serie Piegaro Fascicolo Piegaro-Scavi a città di Fallera; NSA 1928, pp. 429-434; Asbau Piegaro 1, PUT.

NUMERO PROGRESSIVO: **196**

ID GIS: 59

REGIONE: Umbria

PROVINCIA: Perugia

COMUNE: Panicale.

TIPOLOGIA RINVENIMENTO: Villaggio dell'età del bronzo

FUNZIONE: Antropizzazione.

CLASSE: Sito Archeologico.

LOCALITA': Monte Solare

MORFOLOGIA DEL TERRITORIO: in posizione sommitale su un rilievo ben esposto in affaccio verso il Lago Trasimeno e verso la viabilità interna.

RICOGNIZIONI: Sì

DESCRIZIONE: Quota 596 m slm

Fotografia aerea: a causa della copertura della vegetazione il sito non è rilevabile.

Morfologia: insediamento posto sulla cima del monte. La fittissima vegetazione nasconde i resti del villaggio dell'età del bronzo scavato negli anni 90 dalla Soprintendenza Archeologica dell'Umbria. L'altura è leggermente arretrata rispetto alla riva del lago. Lavori di riforestazione, che provocarono la spoliatura di gran parte del manto boscoso della montagna, condussero all'individuazione di aree di dispersione di materiale fittile, separate da ampi spazi aperti. Le singole aree furono oggetto di scavi regolari negli anni novanta del 1900, che misero in luce due strutture abitative. Tra le strutture abitative identificate nell'abitato di Monte Solare si indica quella che si potrebbe definire "casa lunga": un edificio a pianta rettangolare, parzialmente ipogeo: la parte inferiore della parete addossata al declivio è stata scavata nell'arenaria sino a una profondità di circa un metro. L'abitazione è lunga m 11, ampia nella parte conservata m 2 circa. Si colloca sul versante E/S-E, a circa metà del declivio, in posizione longitudinale rispetto all'andamento del versante. Della struttura restano l'intera parete di fondo, sino a una profondità media di circa m 1, e una porzione della parete a S, completata al colmo del taglio artificiale dai residui di un muretto a secco. Nell'angolo tra le due pareti, un focolare. Non sono state individuate buche per pali; i modesti residui di murature a secco rinvenuti sul lato breve dell'edificio, lasciano presupporre la presenza di uno zoccolo in conci irregolari di arenaria. La parte anteriore della casa, prospiciente il declivio, era stata in parte asportata dall'erosione e pertanto la larghezza effettiva dell'edificio è ignota. Considerata la mancanza di buche di palo, l'alzato poteva essere sia interamente in terra battuta o su pali inseriti verticalmente nella muratura a secco di base e poi inglobati all'interno della parete pur sempre in terra battuta. Il piano di calpestio, unico, era stato regolarizzato con argilla. La parete tagliata non è perfettamente verticale ma leggermente obliqua. Resti, alquanto incerti, di un allineamento di pietre, longitudinale all'ambiente, fanno presupporre la presenza di partizioni interne. I materiali rinvenuti sono per lo più pertinenti a fogge domestiche funzionali alle necessità di cottura e conservazione degli alimenti. Gli impasti sono rossicci e ricchi di inclusi, rarissimi i frammenti di ceramica più fine con superficie nera levigata. Prevalgono le olle a corpo ovoide con orlo svasato, da inclinato a quasi diritto, e cordone di presa sulla spalla; raramente queste fogge ovoidi profonde sono decorate con sintassi geometriche lineari ottenute a solcature disposte in linee parallele. Unico il vaso globoso con triangoli sulla spalla. I numerosi coperchi troncoconici si associano nell'attività domestica alle olle. Le rare decorazioni sono a solcature disposte in sintassi geometriche o in fasci orizzontali sempre di solcature. Le anse sono per lo più a maniglia, meno frequenti quelle a bastoncino sopraelevato; più significativo un frammento di ansa sopraelevata a corna, forse a manubrio, inornate con bugna troncoconica interposta. Recentissime indagini nelle aree ancora a bosco della montagna hanno restituito frammenti fittili decorati a incisioni di tipo appenninico databili al BM3.

Dallo spoglio dell'archivio corrente SBA risultano alcune notizie. Da una prima relazione del 15 dicembre 1989 della dott.ssa M. C. De Angelis riguardo un sopralluogo su Monte Solare risultavano riscontrati solo fittili dispersi in *humus*. All'11 ottobre 1991 si data una relazione della dott.ssa De Angelis riguardo lo scavo ormai in itinere presso Monte Solare, tra le p.lle 10, 6 e 95 del fg. 37. In occasione delle attività di ripulitura del monte sono emersi numerosi fittili in impasto tornito. Sotto l'*humus* si riscontra uno strato bruno argilloso ricco di ciottoli calcarei dalle dimensioni omogenee di cm 10, qui si trovavano dispersi i materiali in situ non soggetti a dilavamento. I reperti sono riferibili a ceramiche inornate di spessore di circa cm 0,5 di forma ovoide chiusa e presentano superfici non corrose a spigoli vivi. C'era anche una muratura a secco

in grosse pietre calcaree compattate con argilla dalla consistenza durissima di cui erano riconoscibili due filari affianco ad un catino all'interno del quale erano tracce di fuoco. Resti di strutture antiche sono presenti su tutti i pendii della montagna anche a quote basse; aree di dispersione fittile con associazione a volte di industria litica. Sulla sommità risulta riscontrata una struttura interrata circolare con muratura a secco con affiancate altre fosse. Nel 1991 sono stati evidenziati resti di focolare impiantato sull'arenaria artificialmente e appositamente spianata; al focolare si affiancava una struttura in grossi sassi arrotondati di arenaria compattati con argilla. Al 13 giugno 1992 si data l'avvio del procedimento di vincolo al foglio 37 p.lle 9, 10, 94, 6, 7, 20, 30, 29, 19, 17.

Ceramica: ceramica protostorica.

Crolli: presenza di materiali in fase di crollo e resti di strutture abitative scavate.

Accessibilità: difficoltosa.

Coni visuali e rapporto con la viabilità: visibilità sul lago Trasimeno e sulla viabilità che si affaccia verso la valle del Nestore.

Accrescimento della vegetazione: attualmente il sito risulta di compromessa leggibilità a causa di una fotta vegetazione.

Continuità di insediamento: non presente.

Altri rinvenimenti: non rilevati.

Toponomastica: non significativa.

ATTENDIBILITA': 10

CRONOLOGIA: Età pre protostorica età del bronzo sec. XIII-X.

INTERPRETAZIONE: Villaggio dell'età del bronzo con una precoce organizzazione degli spazi interni a controllo del territorio circostante e degli assi viari di collegamento tra l'area del perugino e quella del chiusino.

BIBLIOGRAFIA: PUT; ASBAU Panicale 8; De Angelis 2008, pp. 428-429.

NUMERO PROGRESSIVO: 197

ID GIS: 199

REGIONE: Umbria

PROVINCIA: Perugia

COMUNE: Piegaro

TIPOLOGIA RINVENIMENTO: Castelliere

FUNZIONE: Antropizzazione

CLASSE: Sito archeologico

LOCALITA': Accovile

MORFOLOGIA DEL TERRITORIO: montuoso, il sito si colloca in cima all'altura che domina le vallate sottostanti con visuale ad ampio raggio.

RICOGNIZIONI: Si

DESCRIZIONE: Quota m 574 s.l.m.

Fotografia aerea: castelliere visibile in fotografia aerea.

Morfologia: La cima è occupata da una muratura a secco a pianta ovale, lunga m 20, ampia m 10, con tracce di scavi clandestini.

Ceramica: non riscontrata.

Crolli: ben evidenti accumuli di pietrame di media pezzatura.

Accessibilità: difficile accesso.

Coni visuali e rapporto con la viabilità: ampia visibilità su tutto il territorio circostante. Rapporti visuali con le vicine cinte di Fallera, Rifogliano, Montalvino.

Accrescimento della vegetazione:

Continuità di insediamento: non riscontrata.

Altri rinvenimenti: non presenti.

Toponomastica: nulla di rilevante.

ATTENDIBILITA': 10

CRONOLOGIA: prima età del ferro.

INTERPRETAZIONE: la cima costituisce un sistema con gli avamposti contermini.

BIBLIOGRAFIA: PUT, Asbau, Piegaro, 1.

NUMERO PROGRESSIVO: **203**

ID GIS: 201

REGIONE: Umbria

PROVINCIA: Perugia

COMUNE: Piegaro

TIPOLOGIA RINVENIMENTO: Castelliere

FUNZIONE: Antropizzazione

CLASSE: Sito archeologico

LOCALITA': Rifogliano

MORFOLOGIA DEL TERRITORIO: montuoso, il sito si colloca in cima all'altura che domina le vallate sottostanti con visuale ad ampio raggio.

RICOGNIZIONI: Si

DESCRIZIONE: Quota m 612 slm

Fotografia aerea: cinta ben visibile in fotografia aerea.

Morfologia: la quota appare più bassa rispetto alle contermini cinte descritte appartenenti al medesimo sistema, inoltre non in collegamento diretto con esse, ma si configura come una altura indipendente.

Ceramica: frammenti di tegole.

Crolli: presenza di murature a secco con andamento curvilineo.

Accessibilità: difficile accesso.

Coni visuali e rapporto con la viabilità: Rapporti visuali con le vicine cinte di Fallera, Accovile, Monte Alvino.

Accrescimento della vegetazione: non particolarmente apprezzabile.

Continuità di insediamento: non riscontrata.

Altri rinvenimenti: non riscontrati.

Toponomastica: nulla di rilevante.

ATTENDIBILITA': 10

CRONOLOGIA: prima età del ferro.

INTERPRETAZIONE: la cima costituisce un sistema con gli avamposti contermini.

BIBLIOGRAFIA: PUT, Asbau, Piegaro, 1

NUMERO PROGRESSIVO: **204**

ID GIS: 290

REGIONE: Umbria

PROVINCIA: Perugia

COMUNE: Corciano

TIPOLOGIA RINVENIMENTO: Castelliere

FUNZIONE: Antropizzazione.

CLASSE: Sito segnalato.

LOCALITA': Mongiovino Vecchio

MORFOLOGIA DEL TERRITORIO: altura in posizione di affaccio sulla pianura del Nestore.

RICOGNIZIONI: Si

DESCRIZIONE: Quota m 496 slm

Fotografia aerea: visibili le strutture del castello medievale.

Morfologia: la sommità è occupata al castello medievale.

Ceramica: non sono visibili frammenti ceramici a causa della fitta vegetazione che circonda il

castello.

Crolli: non sono riscontrabili crolli.

Accessibilità: non difficoltosa.

Coni visuali e rapporto con la viabilità: visibilità sulla valle del Nestore.

Accrescimento della vegetazione: boscaglia diffusa quindi non apprezzabili eventuali variazioni.

Continuità di insediamento: occupazione medievale.

Altri rinvenimenti: nulla segnalato.

Toponomastica: L'origine del toponimo Mongiovino rimanda alla presenza di un culto alla divinità di Giove.

ATTENDIBILITA': 2

CRONOLOGIA: medievale.

INTERPRETAZIONE: il sito non sembra in apparenza presentare terrazzamenti o morfologia riconducibile ad una fase occupazionale preromana. L'assenza di riscontri di ceramica preromana rende poco probabile l'attestazione di interventi di tale cronologia.

BIBLIOGRAFIA:

NUMERO PROGRESSIVO: **210**

ID GIS: 288

REGIONE: Umbria

PROVINCIA: Perugia

COMUNE: Panicale

TIPOLOGIA RINVENIMENTO: Castelliere o castello

FUNZIONE: Antropizzazione.

CLASSE: Sito segnalato.

LOCALITA': Montalera

MORFOLOGIA DEL TERRITORIO: altura in affaccio diretto sul lago Trasimeno a controllo della viabilità interna.

RICOGNIZIONI: Si

DESCRIZIONE: Quota m 487 slm

Fotografia aerea: sono evidenti le strutture medievali.

Morfologia: sito posto in altura, sulla cima è rilevabile la presenza del castello, lungo le pendici non sono visibili particolari conformazioni morfologiche che potrebbero motivare una diversa datazione dell'insediamento.

Ceramica: ceramica invetriata medievale lungo le pendici.

Crolli: non visibili.

Accessibilità: non particolarmente difficoltosa.

Coni visuali e rapporto con la viabilità: visuale verso il lago Trasimeno e verso la viabilità interna.

Accrescimento della vegetazione: boscaglia alle pendici del monte.

Continuità di insediamento: sede di castello medievale.

Altri rinvenimenti: non riscontrati.

Toponomastica: Mons alius, riferito ad un monte alto.

ATTENDIBILITA': 2

CRONOLOGIA: sono riscontrabili con certezza solo le fasi occupazionali medievali.

INTERPRETAZIONE: castello medievale, non sembra attestata la presenza di fasi cronologicamente precedenti.

BIBLIOGRAFIA: -

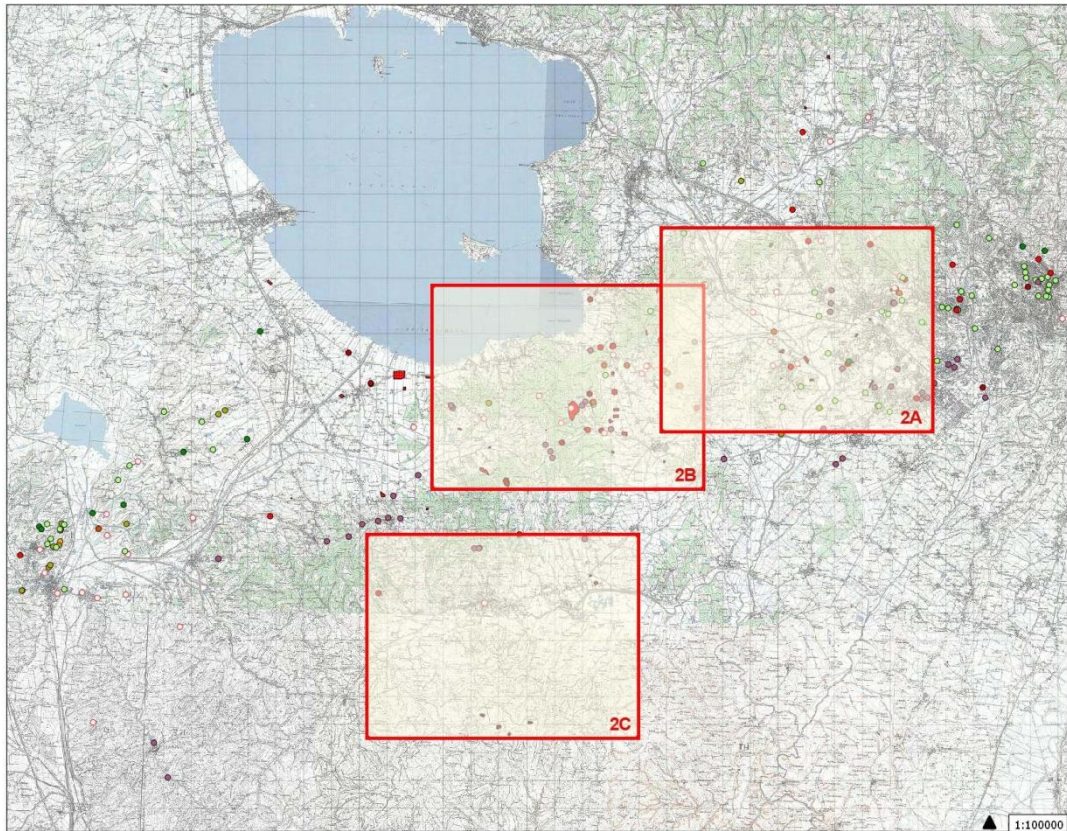


Fig. 10.1 Carta delle attendibilità dei siti d'altura, Quadro d'unione, Base IGM.

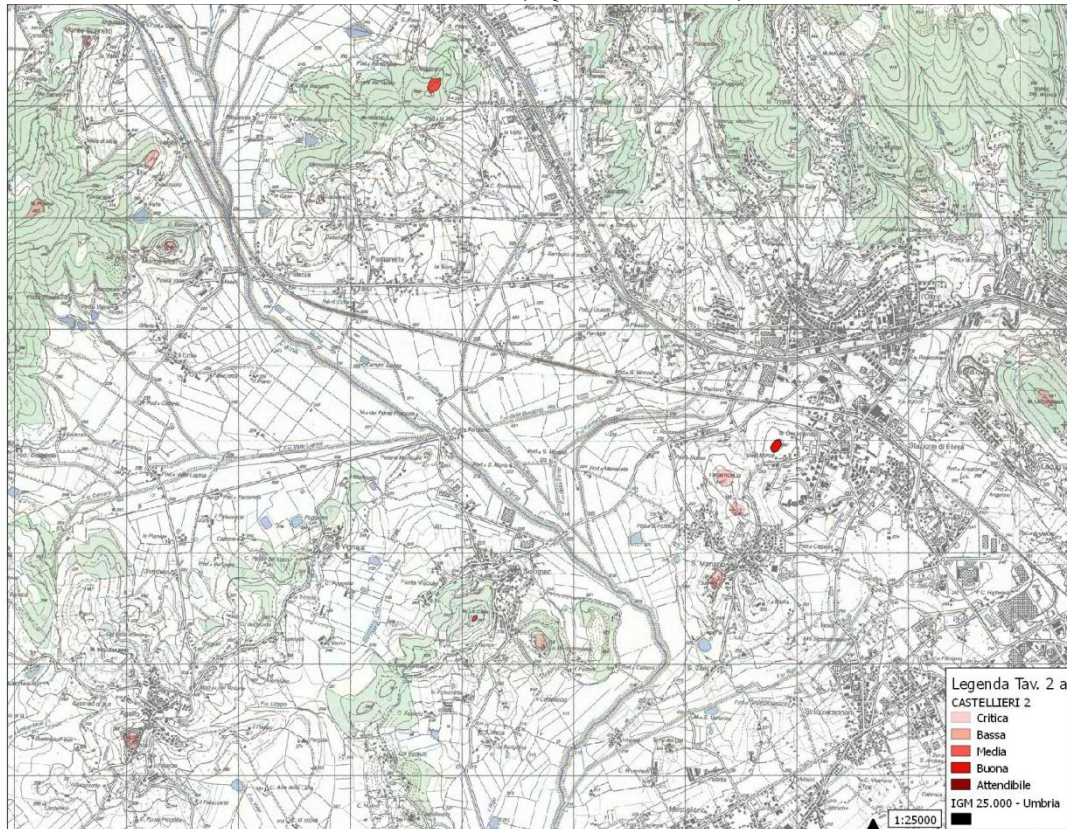


Fig. 10.2 Carta delle attendibilità dei siti d'altura, Base IGM, Originale in allegato.



Fig. 10.3 Carta delle attendibilità dei siti d'altura, Base IGM, Originale in allegato.

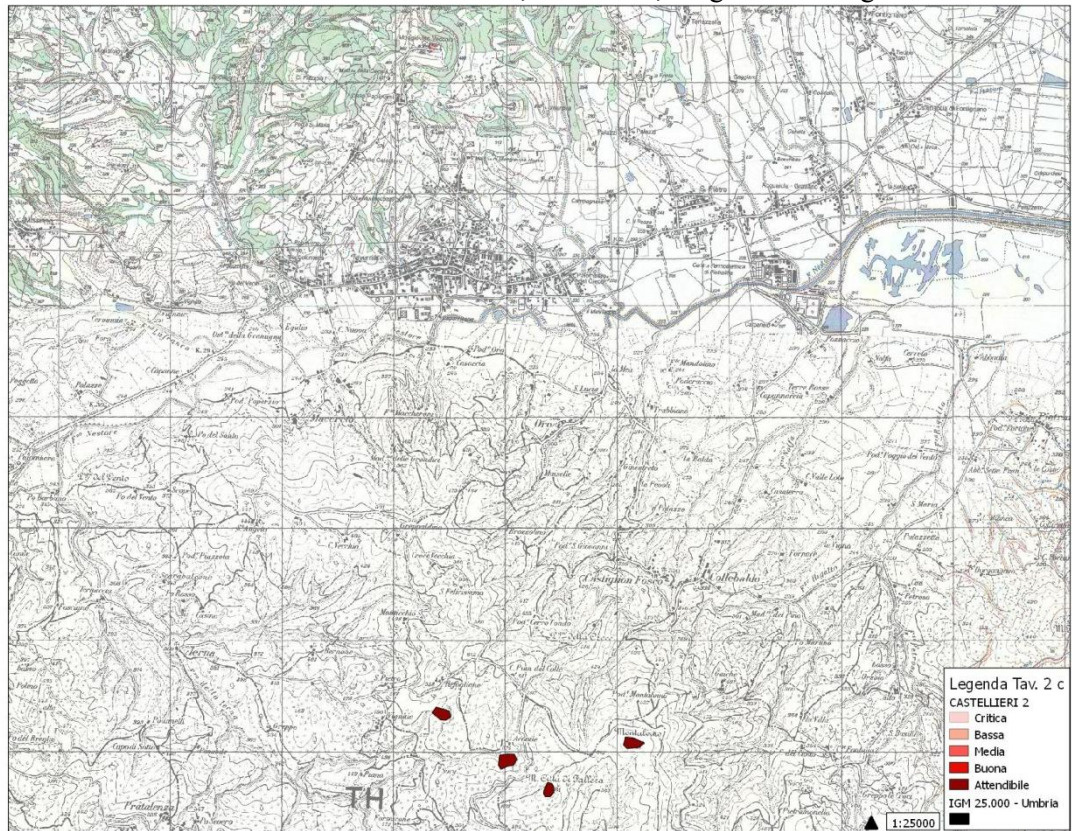


Fig. 10.4 Carta delle attendibilità dei siti d'altura, Base IGM, scala 1:35000. Originale in allegato.



Fig. 10.5, Villa il Monte, San Mariano, Cimitero di San Mariano, Monticelli; base volo RAF 1945.




Fig. 10.6, Villa il Monte, base volo 1954-1955, Webgis, Regione Umbria, Servizio Paesaggio, Territorio e Geografia.



Fig. 10.7, Villa il Monte, base Google Earth.



Fig. 10.8, cimitero di S. Mariano, vista sul territorio



Fig. 10.9, Monticelli, vista verso il cimitero ed il Castello di S. Mariano,




Fig. 10.10, n. 105 Villa Montefrondoso, e n. 113 Monte la Cima, Solomeo, base volo RAF 1945.



Fig. 10.11, Monte la Cima, Solomeo, strada di accesso.



Fig. 10.12, Monte la Cima, Solomeo, profilo del primo terrazzamento.

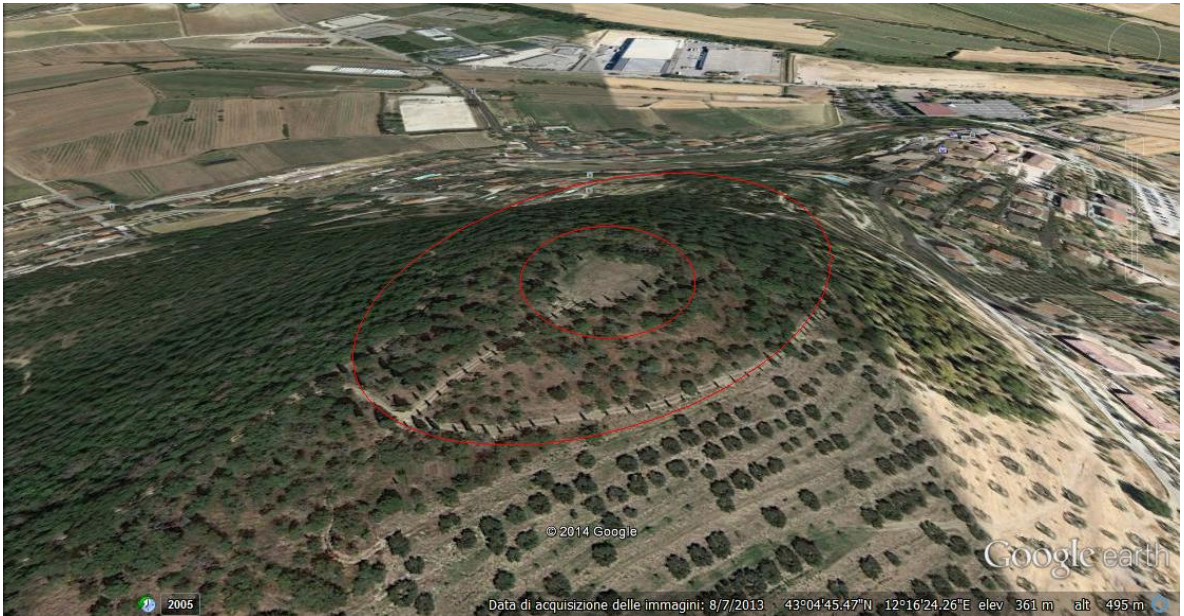


Fig. 10.13, Monte la Cima, Solomeo, base Google Earth.



Fig. 10.14, Monte Rentella, veduta verso la pianura del Caina.



Fig. 10.15, Monte Rentella, base volo 1954-1955, Webgis, Regione Umbria, Servizio Paesaggio, Territorio e Geografia.



Fig. 10.16, Monte Rentella, materiali lapidei tra la vegetazione.



Fig. 10.17, Monte Rentella, ceramica lungo il percorso.



Fig. 10.18, Castelvieto, base volo RAF 1945.



Fig. 10.19, Castelvieto, veduta verso la pianura del Caina.



Fig. 10.20, Monte Melino, base Google Earth.



Fig. 10.21, Monte Melino.



Fig. 10.22, Canutola, base Google Earth.



Fig. 10.23, Montesperello, veduta sulla pianura del torrente Caina.



Fig. 10.24, Monte Penna.



Fig. 10.25, Monte Ulivo, base Google Earth.



Fig. 10.26, Montagnola.



Fig. 10.27, Monte Castiglionaccio, base volo 1954-1955, Webgis, Regione Umbria, Servizio Paesaggio, Territorio e Geografia.



Fig. 10.28, Monte Castiglionaccio, traccia circolare, base Google Earth.



Fig. 10.29, Monte Castiglionaccio, terrazzamento trapezoidale, base Google Earth.



Fig. 10.30, Monte Castiglionaccio, veduta della pianura sottostante dal punto di presa individuato, base Google Earth.



Fig. 10.31, Monte Castiglionaccio, frammenti fittili lungo il percorso di crinale.



Fig. 10.32, Montali, abbazia, castello e terrazzamenti, base Google Earth.

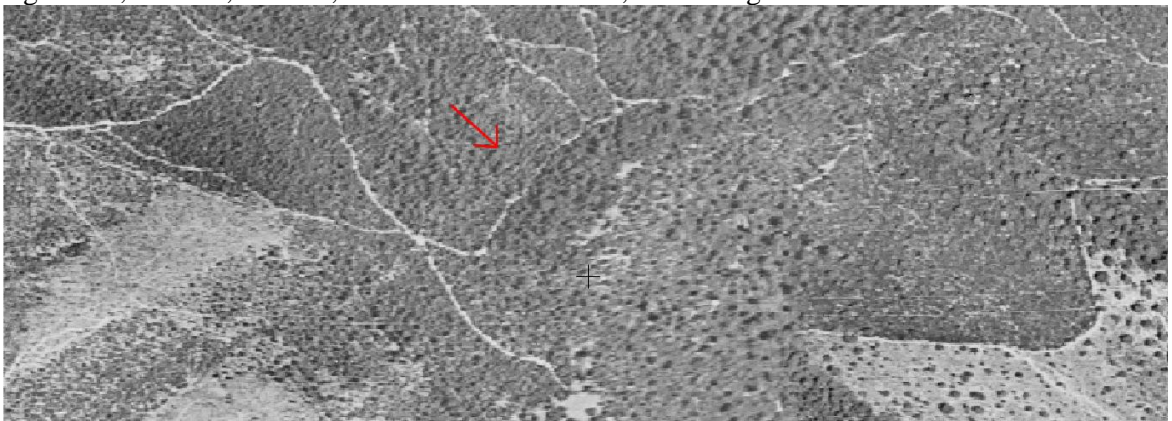


Fig. 10.33, Monte Marzolana, base volo 1954-1955, Webgis, Regione Umbria, Servizio Paesaggio, Territorio e Geografia.

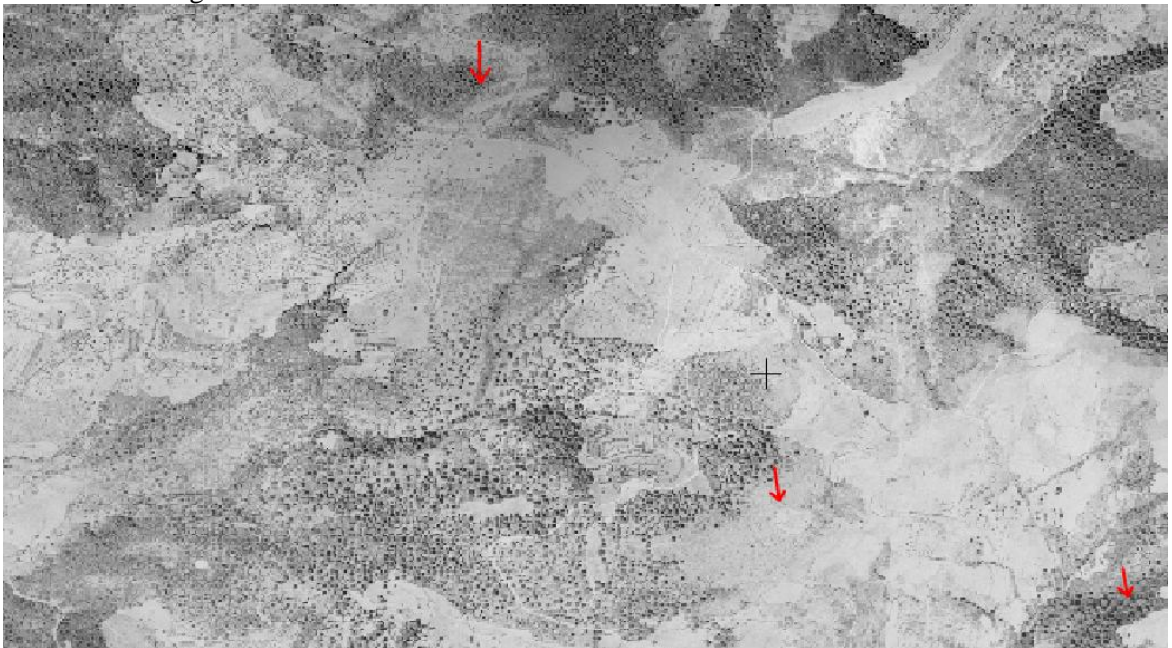


Fig. 10.34, parte del sistema cruciforme di Città di Fallera, base volo 1954-1955, Webgis, Regione Umbria, Servizio Paesaggio, Territorio e Geografia.



Fig. 10.35, Città di Fallera e Accovile, base volo 1954-1955, Webgis, Regione Umbria, Servizio Paesaggio, Territorio e Geografia.



Fig. 10.36, Rifogliano, base volo 1954-1955, Webgis, Regione Umbria, Servizio Paesaggio, Territorio e Geografia.



Fig. 10.37, Monte Solare, veduta del territorio verso il lago Trasimeno.



Fig. 10.38, Mongiovinò Vecchio, base volo 1954-1955, Webgis, Regione Umbria, Servizio Paesaggio, Territorio e Geografia.



Fig. 10.39, Montalera.

N. SITO	LOCALITA'	FIGURA	REG.
1 Monastero di San Pierto, reimpieghi	Perugia	C.7.2-3	DA
2 Arco dei gigli	Perugia, cinta muraria etrusca	C.7.4-5	DA
3 Necropoli del Bulagaio	Perugia, via del Bulagaio		IS
4 Arco a capo de la spiaggia de calderai	Perugia, Piazza Matteotti-via Alessi		DA
5 Basoli in via Sant'Ercolano	Perugia, via S. Ercolano		DA
6 Tratto di muro e cardine	Perugia, piazza Matteotti	C.7.7-17;20-23	DA
7 Arco di Augusto	Perugia, cinta muraria etrusca	C.7.19-24	DA
8 Porta Marzia	Perugia, Rocca Paolina	C.7.25-26	DA
9 Necropoli dello Sperandio	Perugia	C.7.27-28	DA; IS
10 Epigrafe via thorrena	Perugia, via del Verzaro	C.7.29	IS
11 Porta S. Angelo, tempietto	Perugia, Porta S. Angelo	C.7.30-32	IS
12 Porta Eburnea	Perugia, cinta muraria etrusca	C.7.6	DA
13 Porta Trasimena	Perugia, cinta muraria etrusca	C.7.33-37	DA
14 Villaggio di Piaggia Colombata	Perugia		DA
15 Tomba di San Galigano e Necropoli	Perugia		DA
16 Urna	Perugia, presso porta Trasimena		IS
17 Chiesa S. Mustiola	Perugia, presso porta Trasimena	C.7.38-39	DA
18 Tomba di Elce	Perugia	C.7.41-43	DA
19 Tomba Cherubini	Perugia		DA
20 Necropoli di S. Caterina Vecchia	Perugia	C.7.44-47	DA;IS
21 Epigrafi	Perugia, Monte Morcino Vecchio		IS
22 Tempio di San Faustino	Perugia, via Pietro Tuzi	C.7.50-51	DA
23 Villa Barbiellini urne	Perugia	C.7.49	DA; IS
24 Chiesa Madonna della Pietra	Perugia, Ponte della Pietra		DA
25 Villaggio di via Settevalli	Perugia, via Settevalli	C.7.48	DA
26 Necropoli di Centova	Perugia, Madonna Alta	C.7.52	DA;IS
27 Coperchi urne	Perugia, Pian di Massiano		IS
28 Monumento	Perugia, pendici di Monte Malbe		DA
29 Epigrafe	Perugia, pendici di Monte Malbe		IS
30 Epigrafi	Perugia, San Manno		IS
31 Chiesa di San Sisto Vecchia	Perugia, San Sisto	C.7.53	DA
32 Ipogeo di San Manno	Perugia, Ferro di Cavallo	C.7.54-61	DA; IS
33 Chiesa di San Manno	Perugia, Ferro di Cavallo	C.7.60	DA
34 Epigrafi, San Manno	Perugia, San Manno, edifici e area circostante		IS
35 Cippo di Perugia	Perugia	C.7.62	DA; IS
36 Edicola di S. Antonio	Perugia, S. Sisto		DA
37 Villa e tombe	Perugia, loc. Cappuccini		DA
38 Madonnina di S. Sisto	Perugia		DA
39 Strada e tombe	Perugia, Ferro di Cavallo	C.7.63-65	DA
40 Blocchi quadrati	Perugia, Ferro di Cavallo	C.7.66	DA
41 Tomba a camera dei Titi Vesi	Perugia, San Sisto	C.7.67	DA; IS
42 Chiesa di S. Andrea delle Fratte	Perugia, S. Andrea delle Fratte		DA
43 Chiesa di piccole dimensioni	Perugia, S. Andrea delle Fratte	C.7.69-70	DA
44 Castelliere	Perugia, Lacugnano		CA
45 Croce	Perugia, San Sisto		DA
46 Iscrizione	Perugia, Lacugnano		IS
47 Chiesina S. Andrea delle Fratte e Castello	Perugia, S. Andrea delle Fratte	C.7.71-74	DA
48 Tomba Chiostro Primo	Perugia, Castel del Piano		DA

49 Cippo decorato	Perugia, Fontana	C.7.75	DA
50 Epigrafe	Perugia, Fontana		IS
51 Coperchi di urne	Perugia, Olmo	C.7.75	DA
52 Chiesa di San Martino	Perugia, Fontana		DA
53 Blocco	Perugia, Fontana	C.7.76	DA
54 Tesoretto monetale	Corciano, Olmo		DA
55 Chiesa Sodi S. Sabina	Perugia, S. Sabina	C. 7.77-82	DA
56 Area Frammenti Fittili Citerne 2	Corciano, Citerne		DA
57 Madonna del Giglio	Fontana	C.7.83-84	DA
58 Muratura Fontana	Corciano, Citerne	C.7.85	DA
59 Madonna dell'Olmo	Perugia, Olmo	C.7.86-87	DA
60 San Pellegrino	Perugia-Corciano (confine), Olmo	C.7.88	DA
61 Area Frammenti Fittili Citerne 1	Corciano, Citerne		DA
62 Croce in via del giglio	Corciano, Stroz Zacapponi		DA
63 Tombe a camera voc. Tubarella	Perugia, Castel del Piano	C.7.89-91	DA; IS
64 Urna	Perugia, Osteria dell'Ellera	C.7.92	DA; IS
65 Coperchio di urna	Perugia, Ellera		DA
66 Strada	Perugia, Stroz Zacapponi		DA
67 Necropoli di Stroz Zacapponi	Perugia-Corciano (confine), Stroz Zacapponi	C.7.93-95	DA; IS
68 Ex chiesa del giglio	Perugia, Stroz Zacapponi		DA
69 Ara	Perugia, cima della Trinità		DA
70 Area frammenti fittili	Corciano, Torre degli Sciri	C.7.96-100	DA
71 Necropoli di Fosso Rigo	Corciano, Fosso Rigo	C.7.101-103	DA; IS
72 Castelliere loc. Villa il Monte	Corciano, San Mariano	C.10.5-7	CA
73 Tombe romane	Perugia, Monte Torrazzo		DA
74 Area frammenti fittili	Corciano, San Mariano		DA
75 Area frammenti fittili	Corciano, Stroz Zacapponi		DA
76 Area frammenti fittili	Corciano, Ellera, presso ristorante La Bistecca	C.7.104-105	DA
77 Tomba del carro	Corciano, San Mariano	C.7.106-108	DA
78 Tomba alla cappuccina	Corciano, San Mariano		DA
79 Cimitero	Corciano, San Mariano	C.10.8	CA
80 Monticelli	Corciano, San Mariano	C.10.9	CA
81 Croce	Perugia, loc. Montone		DA
82 San Mariano castello	Corciano, San Mariano		DA
83 San Mariano	Corciano, San Mariano		CA
84 Cimitero	Perugia, Bagnaia		DA
85 Blocchi in travertino	Corciano, San Mariano, Molino Santa Veronica		DA
86 Chiesa di Santa Maria in Via	Corciano, Podere Santa Maria		DA
87 Santa Maria in Via	Corciano, Podere Santa Maria		DA
88 Chiesa di Sant'Anna	Corciano, Sant'Anna	C.7.109	DA
89 Insediamento romano	Corciano, Mantignana		DA
90 Area frammenti fittili	Perugia, Toppello		DA
91 Stipe votiva	Corciano, San Mariano		DA
92 Croce	Corciano, Nestigliano		DA
93 Area frammenti fittili	Corciano, Camanzano		DA
94 tombe alla cappuccina	Corciano, via Piemonte		DA
95 Coperchi di urne, sarcofago	Corciano, Volpaie		DA

96 Tomba a camera	Corciano, Pieve del Vescovo	C.7.110	DA; IS
97 Coperchi di urnette	Corciano, loc. podere san Nicolò		IS
98 Iscrizione	Corciano, Terrioli		IS
99 Area frammenti fittili	Corciano, Rugolano		DA
100 Villa palazzo grande	Corciano		DA
101 Area frammenti fittili	Corciano, Palazza		DA
102 Area frammenti fittili	Corciano, case Bucignano		DA
103 Pozzo e monete	Corciano, Mantignana		DA
104 Tombe montefrondoso	Corciano, Montefrondoso		DA
105 Castelliere montefrondoso	Corciano, Montefrondoso	C.10.10	CA
106 Area frammenti fittili	Corciano, Solomeo, Il pozzo		DA
107 Area di frammenti fittili	Corciano, Solomeo, Patollo		DA
108 Tomba	Corciano, via Govoni		DA
109 Strutture romane	Corciano, Solomeo, Via Antinori		DA
110 Urne	Corciano, Chiesa di Santa Maria Assunta di Mandoletto		DA; IS
111 Area frammenti fittili	Corciano, Ponte Forcione	C.7.111-113	DA
112 Struttura con materiali votivi	Corciano, Mandoletto		DA
113 Castelliere, Monte La Cima	Corciano, Solomeo	C.10.11-13	CA
114 insediamento romano	Corciano, La Torre		DA
115 Iscrizione	Corciano, Ponte Forcione		IS
116 Tombe romane	Corciano, Fonte Visciola		DA
117 Necropoli romana	Magione, Monte Melino		DA
118 Castelliere, Monte Rentella	Magione, Monte Rentella	C.10.14-17	CA
119 Tronco fossile	Magione, Campo lungo		DA
120 Castelliere, Castelviato	Magione	C.10.18-19;C.7.113	CA
121 Santuario etrusco	Magione, Colle Arsiccio	C.7.115	DA
122 Chiesa della Madonna del Giglio	Perugia	C.7.116-117	DA
123 Iscrizione	Magione, Monte Melino		IS
124 Castelliere, Monte Melino	Magione, Monte Melino	C.10.20-21	CA
125 Urnette	Magione, Monte Melino		DA; IS
126 Tombe alla cappuccina	Magione, Soccorso		DA
127 Castelliere, Canutola	Magione, Monte Melino	C.10.22	CA
128 Iscrizione	Magione, Agello		IS
129 Castelliere, Agello	Magione, Agello		CA
130 Edicola Vallupina	Magione, Val Lupina		DA
131 Area frammenti fittili	Magione, Val Lupina	C.7.118	DA
132 Castelliere, Montesperello	Magione, Montesperello	C.10.23	CA
133 Castello e villa rustica	Magione, Montesperello	C.7.119-121	DA
134 Tombe alla cappuccina	Magione, Monte Buono-Agello		DA
135 Area frammenti fittili	Magione, Monte Buono		DA
136 Castelliere, Monte Penna	Magione, Monte Penna	C.10.24	CA
137 Area frammenti fittili	Magione, le Bandite		DA
138 Tombe alla cappuccina	Magione, le Bandite		DA
139 Segnacoli	Magione, le Bandite		DA
140 Industria litica	Magione, le Bandite		DA
141 Area frammenti fittili	Mugnano		DA
142 Segnacolo	Magione, strada Monte Buono-Agello		DA

143	Castelliere Monte Ulivo	Magione	C.10.25	CA
144	Chiesa di San Giuseppe	Corciano, Gracinesche	C.7.122	DA
145	Castelliere, Montagnola	Magione	C.10.26	CA
146	Urne monte castiglionaccio	Magione, Monte Castiglionaccio		DA
147	Lastra in travertino	Magione, Fonte del buon riposo	C.7.123-125	DA
148	Monte Castiglionaccio	Magione	C.10.27-31	CA
149	Pestello	Magione, Fonte del buon riposo		DA
150	Moneta	Magione, Fonte del buon riposo		DA
151	Tombe alla cappuccina	Magione, Agello, Pontaccio		DA
152	Area frammenti fittili	Mugnano, Ca Gentili	C.7.126-127	DA
153	Area frammenti fittili	Mugnano, Casavecchia, Lotaccio	C.7.128	DA
154	Area frammenti fittili	Mugnano, tra Palazzone e Magionaccia		DA
155	Tombe alla cappuccina	Mugnano, Olmini		DA
156	Miliario e colonna	Mugnano, Monte Buono		DA
157	Tombe alla cappuccina	Mugnano, Monte Buono, chiesa di San Nicolò		DA
158	Area frammenti fittili	Mugnano, Fornace		DA
159	Area frammenti fittili	Mugnano, Malridotto	C.7.130	DA
160	Chiesa di San Nicola	Mugnano, Monte Buono		DA
161	Edicola	Mugnano, presso la strada Maremmana	C.7.131	DA
162	Area frammenti fittili	Mugnano, Casaccia		DA
163	Urna	Mugnano, Monte Buono		DA
164	Blocco	Mugnano, loc. Serra		DA
165	Tombe alla cappuccina	Mugnano, Torre della Fame		DA
166	Industria litica	Mugnano, Fosso di Montali		DA
167	Ceramiche	Mugnano, Monte Buono		DA
168	Area frammenti fittili	Perugia, Fontignano		DA
169	Area frammenti fittili	Mugnano, loc. la Fonte		DA
170	Urne e segnacoli	Mugnano, loc. la Fonte		DA
171	Tombe	Mugnano, loc. la Fonte		DA
172	S. Rufino de Ripulae	Magione, loc. Ripa		DA
173	Area frammenti fittili	Perugia, Fontignano		DA
174	Villaggio	Magione, San Savino		DA
175	Industria litica	Mugnano, cava Tinarelli		DA
176	Reperti mobili	Mugnano		DA
177	Area archeologica definita	Mugnano, Cicuto		DA
178	Edicola	Mugnano, Fornaciai	C.7.131	DA
179	Pieve di fontignano	Perugia, Fontignano		DA
180	Edicola	Mugnano, Fornaciai		DA
181	Zona definita archeologicamente	Panicale, Magionaccia		DA
182	Materiali vari	Mugnano, Magionaccia		DA
183	Statuetta	Mugnano, Magionaccia		DA
184	Struttura	Mugnano, Branca	C.7.132	DA
185	Castello di Montali	Montali	C.7.135-136	DA
186	Castelliere, Montali	Panicale	C.10.32	CA
187	Abbazia di Montali	Montali	C.7.137	DA
188	Area frammenti fittili	Montali	C.7.138	DA
189	Cimitero Montali	Montali	C.7.139	DA

190	Blocchi di travertino	Monte Marzolana	C.7.140-148	DA
191	Castelliere Monte Marzolana	Magione	C.10.33	CA
192	Castelliere Montalvino	Piegaro		CA
193	Iscrizione	Panicale, Col San Paolo		IS
194	Città di Fallera	Piegaro	C.10.34-35	CA
195	Monte Solare villaggio	Panicale	C.10.37;C.7.149-152	CA
196	Area frammenti fittili	Panicale, Palazzetta	C.7.133-134	DA
197	Castelliere, Accovile	Piegaro		CA
198	Resti rustici romani	Panicale, Podere Tresa		DA
199	Vasetto	Panicale, Poggio Pagini		DA
200	Pozzo piazza Magenta	Panicale, Tavernelle		DA
201	Iscrizione	Panicale, Casalini		DA
202	Area con industria litica e frammenti fittili	Panicale, Cerreto Alto		DA
203	Castelliere, Refogliano	Piegaro	C.10.36	CA
204	Castelliere, Mongiovino Vecchio	Panicale	C.10.38	CA
205	Santuario Madonna di Mongiovino	Panicale, Mongiovino Nuovo	C.7.153	DA
206	Castello di Mongiovino	Panicale, Mongiovino Vecchio	C.7.154-156	DA
207	Edicola Mongiovino	Panicale, Mongiovino Vecchio		DA
208	Resti rustici romani	Panicale, Palazzone		DA
209	Area frammenti fittili	Panicale, Montalera		DA
210	Castelliere, Montalera	Panicale	C.10.39	CA
211	Castello di Montalera	Panicale	C.7.157	DA
212	Resti di età romana	Panicale, la Fornace		DA
213	Area frammenti fittili	Montiano	C.7.158	DA
214	Edicola	Panicale, Le Mura	C.7.159	DA
215	Bronzetti	Panicale, Casa bruciata, Podere Santa Maria		DA
216	Area frammenti fittili	Panicarola		DA
217	ascia in pietra verde levigata	Castiglione del Lago, Cascina		DA
218	Chiesa Madonna delle Grazie	Panicale		DA
219	Resti di età romana	Panicale, Cascina		DA
220	Edicola-pozzo	Panicale, Le Mura	C.7.160	DA
221	Chiesa di Panicale	Panicale		DA
222	Area frammenti fittili	Panicale, Rovinato	C.7.161	DA
223	ceramiche	Panicale, Missiano		DA
224	Castello di Panicale	Panicale		DA
225	Villaggio protostorico	Panicarola, Lucciola	C.7.162	DA
226	Necropoli	Panicarola	C.7.163	DA
227	Edicola Panicale	Panicale		DA
228	Blocchi	Panicale, Pieve del Ceraseto		DA
229	Industria litica	Panicale, Casale Seghini		DA
230	Area frammenti fittili	Panicarola		DA
231	Torre antica	Paciano		DA
232	Area frammenti fittili	Paciano, Malalbergo		DA
233	Necropoli	Paciano, Fonte Boccio, Bottinale		DA
234	Frammenti di ceramica non tornita	Castiglione del Lago, loc. La Torre		DA
235	Tomba	Castiglione del Lago, Mecucciami		DA
236	Necropoli	Castiglione del Lago, Collelungo	C.7.164	DA
237	Necropoli ed iscrizioni	Castiglione del Lago, Bruscalupo		IS

238	Pieve di Ravigliano	Città della Pieve		DA
239	Villaggio	Castiglione del Lago, Bruscalupo		DA
240	Necropoli	Castiglione del Lago, La Torre		DA
241	Urn timer in terracotta	Castiglione del Lago, Bruscalupo		IS
242	Area frammenti fittili	Casstiglione del Lago, Villa San Benedetto		DA
243	Reimpieghi	Casstiglione del Lago, Villa San Benedetto		IS
244	Tomba	Castiglione del Lago, Villastrada		DA
245	Tomba	Città della Pieves, San Biagio		DA
246	Madonna della Sanità Lazzaretto	Città della Pieve		DA
247	necropoli ed epigrafi	Castiglione del Lago, Vaiano	C.7.165	IS
248	Pieve santi gervasio e protasio	Città della Pieve		DA
249	Tomba	Castiglione del Lago, Il Carpino Villastrada		DA
250	Tomba	Castiglione del Lago, La rosa		DA
251	Necropoli	Castiglione del Lago, Le palazze, le Coste		DA
252	Tombe a camera	Castiglione del Lago, Sigliano	C.7.166	DA; IS
253	Tomba	Città della Pieve, Pod. Porcile Cibottola		DA
254	reimpieghi	Castiglione del Lago, Le Palazze		DA
255	Tomba a camera	Castiglione del Lago, Val Sasso		DA
256	Necropoli	Castiglione del Lago, Colle Fabretti	C.7.167	DA; IS
257	Capitello ionico	Castiglione del Lago, Pomelato		DA
258	Lacerti opera cementizia	Castiglione del Lago, Val Sasso		DA
259	Area frammenti fittili	Castiglione del Lago, Val Sasso di Sotto		DA
260	Necropoli po bandino	Castiglione del Lago, Po Bandino		DA
261	Tomba	Città della Pieve, Scansano, Casa Arco		DA
262	Tomba a camera	Castiglione del Lago, Torre Beccati	C.7.168-169	DA; IS
263	Necropoli	Chiusi, stazione		DA
264	Epigrafe	Chiusi, stazione		IS
265	Tomba della Tassinaiia	Chiusi, Tassinaiia		DA
266	Necropoli	Chiusi, Asso di Picche		DA
267	Chiesa di santa mustiola	Chiusi, Asso di Picche		DA; IS
268	Catacombe	Chiusi, Santa Mustiola		DA; IS
269	Tomba	Chiusi, loc. il Colle di Sopra		DA
270	Tombe	Chiusi, Santa Mustiola		DA
271	necropoli colle di sotto	Chiusi, Colle di Sotto		DA
272	Tombe	Chiusi, Deposito		DA
273	Necropoli	Chiusi, Colle Luccioli, Proprietà Minetti		DA
274	Necropoli	Chiusi, Colle Luccioli		DA
275	Porta urbica, ponte, strada	Chiusi, La Pietriccia		DA
276	Necropoli	Chiusi, Podere Bagnolo		DA
277	Tombe e strada	Chiusi, Poggio Gallina		DA
278	Epigrafi	Chiusi, La Pietriccia		IS
279	Necropoli Pian di Ponti	Chiusi, Pian di Ponti		DA; IS
280	Conduttura	Chiusi, Poggio Gallina		DA
281	Necropoli	Chiusi, Montebello		DA

282	Lastricato stradale	Chiusi, via Garibaldi	DA
283	necropoli ed epigrafi	Chiusi, la Martinella	IS
284	Tegola	Chiusi, Boncia	IS
285	Necropoli	Chiusi, Boncia	DA
286	Epigrafi e tomba	Chiusi, Casa Nuova	IS

Abbreviazioni

AE Année Epigraphique

AnnInst Annali dell'Istituto di corrispondenza Archeologica

ASBAU Archivio della Soprintendenza per i Beni Archeologici dell'Umbria

ASP Archivio di Stato di Perugia

AAT *Atlante dei siti archeologici della Toscana*, Torelli M., Masseria M., Menichetti M., Fabbri M. (a cura di), Roma, 1992.

BA Biblioteca Augusta Perugia

MANU Museo Archeologico Nazionale dell'Umbria

NSC Notizie degli Scavi di antichità, Accademia Nazionale dei Lincei

PUT Piano Urbanistico Territoriale

RBB Ranuccio Bianchi Bandinelli, Clusium, 1925.

SBAU Soprintendenza per i Beni Archeologici dell'Umbria

Bibliografia

- Aa.Vv., *Adottiamo le nostre edicole ovvero Le edicole del Trasimeno*, Perugia, 2000.
- Aa.Vv., *Atti del V congresso Nazionale di Storia dell'Architettura*, Perugia 1948, Firenze, 1956.
- Aa.Vv., *Carte che ridono - immagini di una vita politica, sociale ed economica nei documenti miniati e decorati dall'archivio di stato di Perugia. secoli XIII – XVIII*, Roma, 1987.
- Aa.Vv., *La Rocca Paolina di Perugia. Studi e ricerche*, Perugia, 1992.
- Aa.Vv., *Le vicende storiche della Val di Chiana dagli etruschi alla bonifica dell'età moderna*, Atti del Convegno, Castiglion Fiorentino 14 giugno 1981, Arezzo, 1982.
- Aa.Vv., *Umbria cristiana. Dalla diffusione del culto al culto dei santi (sec. IV-X)*, atti del XV Congresso internazionale di studi sull'alto medioevo (Spoleto 23-28 ottobre 2000), Spoleto, 2001.
- Aa.Vv., *Un quartiere e la sua storia. La Conca di Perugia. Itinerario per una conoscenza e una proposta*, Perugia, 1983.
- Aa.Vv., *Una pieve un castello. Profilo storico di Castelviato*, Perugia, 2000.
- Umbria*, Abbondanza R. (a cura di), Venezia, 1971.
- Perugino. Pittore devozionale. Modelli e riflessi nel territorio di Corciano*, Abbozzo F., Tiroli A. (a cura di), Milano, 2004.
- Alfieri A., *Il lago Trasimeno e le sue rive; appunti storico-letterali*, Fabriano, 1908.
- Almagia R., *Pianta del lago Trasimeno sulla proporzione di 1:40000*, Perugia, 1864.
- Alvisi G., *Imago et descriptio Tusciae: la Toscana nella geocartografia dal XV al XIX secolo*, Venezia, 1993.
- Ambrosetti P., Cattuto C., Gregori L., *Geomorfologia e neotettonica nel bacino di Tavernelle/Pietrafitta (Umbria)*, in "Il Quaternario. Italian Journal of Quaternary Sciences", 2, 1989, pp. 57-64.
- Ambrosetti P., Conti M.A., Parisi G., Kotsakis T., Nicosia U., *Neotettonica e cicli sedimentari nei dintorni di Città della Pieve*, in "Bollettino Società Geologica Italiana", 96, 1977, pp. 605-653.
- Carta archeologica e pianificazione territoriale: un problema politico e metodologico*, Amendola B. (a cura di), Atti dell'incontro di studio, Roma 10-12 marzo 1997, Roma, 1999.
- Amoni D., Gori A., *Castelli, fortezze e rocche dell'Umbria*, Perugia, 1999.
- Andreassi G., Cocchiario A., *Tecnica stradale romana: esperienze dalla Puglia*, in *Tecnica stradale romana*, Quilici Gigli S., Quilici L. (a cura di), Università degli studi Bologna, Cattedra di topografia dell'Italia antica, Atti dell'Incontro di studio tenuto a Bologna nel 1991, "Atlante Tematico di Topografia Antica", 1, Roma, 1992, pp. 11-18.
- Angelelli C., Monacchi D., Zampolini Faustini S., *Nuove acquisizioni sulle mura di Amelia*, in "Journal of Ancient Topography", XI, 2001, pp. 69-114.
- Angeletti V., *L'archivio storico comunale preunitario e il fondo giudiziario di Corciano*, Perugia, 2007.
- Angeletti G., Balducci G., *Fontana Storia di una Pieve e di una comunità rurale nel territorio perugino*, Perugia, 1999.
- Angelini P., De Angelis M.C., Guerzoni R.P., *Insedimento e territorio nel bacino del Trasimeno in epoca protostorica: le recenti acquisizioni nella valle di San Savino*, in *L'Etruria dal Paleolitico*

- al Primo Ferro: lo stato delle ricerche*, Negroni Catacchio N. (a cura di), Milano, 2012, pp. 919-939.
- Angelucci Mezzetti P., *Note su alcune carte amiatine del sec. XI riguardanti la riva sud-occidentale del Lago Trasimeno*, in *Epigrafi, documenti e ricerche. Studi in memoria di Giovanni Forni. Studi e ricerche dell'istituto di Storia della Facoltà di Magistero dell'Università di Perugia*, Cianini Pierotti M L. (a cura di), Napoli, 1996, pp. 11-35.
- Anonimo, *Corografia di Roma, ovvero descrizione: e cenni storici de suoi monumenti antichi colla guida ai medesimi mercè di linee stradali corredata di elenchi*, Roma, 1846.
- Antonelli V., *Nuovi elementi nello studio del ponte romano sul Fosso dei Tre Ponti*, in Christie N., *Settlement and Economy in Italy 1500 BC to AD 1500*, Papers of the Fifth Conference of Italian Archaeology, Oxford, 1995, pp. 377-386.
- Antonio da Sangallo il Giovane, *Perugia, veduta generale della cinta delle mura e delle sue fortificazioni*, Galleria degli Uffizi, Gabinetto disegni e stampe, n. 1023.
- Aprèa A., *Trasimeno e strade Annibaliche*, Cortona, 1982.
- Argenti P., *Plio-Quaternary mammal fossiliferous sites of Umbria (central Italy)* in "Geologia Romana", 37, 2004, pp. 67-78.
- Azzena G. Tascio M., *Il sistema informativo territoriale per la carta archeologica d'Italia, appendice a Sabbatini M.L., Venusia (IGM 187 I NO/ I NE)*, in "Forma Italiae", 37, pp. 281-297.
- Azzena G., *Progettare la carta archeologica*, in *Carta archeologica e pianificazione territoriale: un problema politico e metodologico*, Amendola B. (a cura di), Atti dell'incontro di studio, Roma 10-12 marzo 1997, Roma, 1999, pp. 21-22.
- Azzena G., *Quale SIT per la carta archeologica? Orientamenti (e dubbi) nell'esperienza della Forma Italiae*, in *Topografia archeologica e Sistemi informativi, atti del seminario*, Padova, 20 aprile 2001, Dosson di Casier (Tv), 2004, pp. 85-87.
- Bacci A., *Strade romane e medievali nel territorio aretino*, Cortona (Ar), 1985.
- Balducci M., *Progetto per accelerare il disseccamento del Lago Trasimeno e per formare un canale navigabile da Firenze a Roma*, in Biblioteca Augusta di Perugia, Sez. loc. B23
- Carlo Marchesetti e i castellieri 1903-2003. Fonti e studi per la storia della Venezia Giulia*, Bandelli G., Montagnari Kokelj E. (a cura di), Atti del convegno internazionale di studi, IX, Trieste 14-15 novembre 2003, Trieste, 2005.
- Bandinelli R. B., *Clusium, ricerche archeologiche e topografiche su Chiusi*, in "Monumenti Antichi. Reale Accademia Nazionale dei Lincei", XXX, 1925, pp. 210-578.
- Banti L., *Contributo alla storia ed alla topografia del territorio perugino*, in "Studi Etruschi", X, 1936, pp. 123-127.
- Barchi M. R., Brozzetti F., Lavecchia G., *Analisi strutturale e geometrica dei bacini della media Valle del Tevere e della Valle Umbra*, in "Bollettino Società Geologica Italiana", 110, 1991, pp. 65-76.
- Note illustrative della carta geologica d'Italia*, Barchi M., Marroni M. (a cura di), scala 1:50000, fg. 310, Passignano sul Trasimeno, ISPRA Servizio Geologico d'Italia.
- Barni E., Paolucci G., *Archeologia e antiquaria a Chiusi nell'Ottocento*, Milano, 1985.
- Baronti G. et alii, *Perugino e il Paesaggio*, Milano, 2004.
- Bartoli Langeli A., *Codice diplomatico del Comune di Perugia*, vol. I, Perugia, 1983.

- Bartoli Langeli A., *Codice diplomatico del Comune di Perugia*, vol. II, Perugia, 1985.
- La chiesa di Perugia nel primo millennio*, Bartoli Langeli A., Menestò E. (a cura di), Atti del convegno di studi, Perugia, 1-3 aprile 2004, Spoleto, 2005.
- Ugolino Nicolini. Scritti di Storia*, Bartoli Langeli A., Casagrande G., Nico Ottaviani M.G. (a cura di), Pubblicazione del Dipartimento di Scienze Storiche dell'Università degli Studi di Perugia, Perugia, 1993.
- Battisti C., *Toponomastica umbra: longobardo*, in *I dialetti dell'Italia mediana con particolare riguardo alla Regione Umbra*, Facoltà di lettere e filosofia dell'Università degli Studi di Perugia (a cura di), Atti del V Convegno di studi umbri, Gubbio 28 Maggio-1 giugno 1967, Gubbio-Perugia, 1967, pp. 235-248.
- Becatti G., *Foglio 130: Orvieto*, Firenze, 1934.
- Becatti G., *Tuder Carsulae. Formae Italiae, Regio VI (Umbria)*, Roma, 1938, coll. XI--XII.
- Camminare nella Storia. Valorizzazione dell'acropoli di Perugia attraverso un sistema di spazi e di collegamenti pedonali innovativi*, Belardi P. (a cura di), Perugia, 2009.
- Artefatti. Fatti d'arte fatti ad arte fatti e arte*, Belardi P. et alii (a cura di), Atti del seminario di studio *Idee per la rappresentazione*, Perugia 20 novembre 2009, Roma, 2011.
- Trascrizioni. Idee per la rappresentazione*, Belardi P. et alii (a cura di), Atti del Seminario di Studio, Palermo 3 maggio 2011, Roma, 2012.
- Belforti G., Mariotti A., *Storia civile ed ecclesiastica della città di Perugia (1751-1800)*, in Biblioteca Augusta di Perugia, Ms.1414-1418.
- Benedetti L., *Considerazioni su un'iscrizione da Perugia*, in "Epigraphica", 67, 2005, pp. 93-127.
- Benedetti L., *Ocno e Auleste ritrovati*, in *Augusta Perugia, Studi storici e archeologici sull'epoca del Bellum Perusinum*, Bonamente G. (a cura di), Perugia, 2012, pp. 25-37.
- Gli Etruschi maestri di idraulica*, Bergamini M. (a cura di), Perugia, 1991.
- Berichillo C., *Studi sul territorio perugino nell'antichità*, in "Ostraka", XIII, 2, 2004, pp. 177-276.
- Berichillo C., *Tuder, storia di un territorio*, in "Ostraka", XVIII, 1, 2009, pp. 9-97.
- Archeologia del paesaggio*, Bernardi M. (a cura di), Quaderni del Dipartimento di Archeologia e storia delle Arti, Sezione Archeologica, Università di Siena, Firenze, 1992.
- Bertelli G., *Note sulla diocesi di Amelia in epoca altomedievale*, in "Quaderni Istituto Archeologia Storia della Antica Libera Università Abruzzese G. D'Annunzio di Chieti", 2, 1981, pp. 127-150.
- Bertelli G., *Le diocesi di Amelia, Narni e Otricoli*, in "Corpus della Scultura Altomedievale", XII, Spoleto, 1985, pp. 29-40.
- Bertelli G., *Le diocesi di Amelia, Narni, Otricoli*, Spoleto, 1985.
- Bertelli G., *Altre ricerche su Amelia: aspetti topografici e indagini sul territorio*, in *L'Umbria meridionale fra Tardo-Antico ed Alto Medioevo*, G. Binazzi (a cura di), Atti del convegno, Acquasparta 6-7 maggio 1989, Assisi, 1991, pp. 75-86.
- Besombes P.A., Catalli F., Martini R., *Ripostiglio di Via Amerina, località Cavo degli Zucchi. Monete bronzee giulio-claudie tra Tiberius e Claudius. Considerazioni critiche*, in "AnnotNum". 12, 2002, pp. 1093-1111.
- Bettini M. C., *Chiusi nell'età del ferro*, in "Annali della Fondazione per il Museo Claudio Faina", VII, 2000, pp. 41-78.

- Bevagna G., *Perugia etrusco-romana: l'impianto urbanistico*, in *La Fontana Maggiore. L'acqua e la città*, Biganti T. (a cura di), Perugia, 1999, pp. 21-22.
- Bianchini F., *De aurei set argenteis cimeliis in arce Perusina affossi hoc anno 1717 mense ianuario epistola*, Romae, 1717.
- Bianconi F., Filippucci M., *Lavoro e paesaggio. Catalogazione e analisi dei beni rurali di Castiglione del Lago (PG)*, in *Le Vie dei Mercanti. Med Townscape and Heritage: Knowledge Factory*, Gambardella C. (a cura di), Atti del Ottavo Forum Internazionale di Studio, Napoli-Capri 3-5 giugno 2010, Napoli, 2011, pp. 517-424.
- Bianconi F., Filippucci M., Andreani S., *Il valore del segno: la valorizzazione dei beni rurali sparsi nel territorio di Castiglione del Lago*, in *S.A.V.E. Heritage SAFEGUARD OF ARCHITECTURAL, VISUAL, ENVIRONMENTAL HERITAGE*, Gambardella C. (a cura di), Proceedings of IX International Forum of Studies, Aversa/Capri 9-11 June 2011, Napoli 2011, ID 168, (8 p.).
- Bianconi F., Filippucci M., *Monumenti della modernità. Infrastrutture e paesaggio nell'Umbria del XX secolo*, in *AID MONUMENTS. Conoscere progettare ricostruire*, vol. I, Conforti C., Gusella V. (a cura di), Roma, 2014, pp. 252-259.
- Bianconi F., *Tracciati delle Modernità*, Foligno, 2011.
- Bianconi F., *Nuovi paesaggi*, Perugia, 2008.
- Bianconi G., *La piazza del Sopramuro in Perugia*, Perugia, 18[..].
- Roma, Archeologia nel Centro, L'area archeologica centrale*, Bietti Sestrieri A.M., Capodiferro A., Morganti G., Pavolini C., Piranomonte M., Scoppola F. (a cura di), tomo I, Roma, 1985.
- La Fontana Maggiore. L'acqua e la città*, Biganti T. (a cura di), Perugia, 1999.
- Biganti T., *La città e la sua simbologia. L'iconografia comunale*, in *Carte che ridono. Immagini di vita politica, sociale ed economica nei documenti miniati e decorati dell'Archivio di Stato di Perugia. Secoli XIII-XVIII*, Roma, 1987, pp. 26-29.
- Bigazzi A., *I Montevibiani. Una famiglia di giuristi*, Marsciano, 2006.
- Binacchiella E., *Il lago Trasimeno e i suoi dintorni*, Milano, 1978.
- L'Umbria meridionale fra Tardo-Antico ed Alto Medioevo*, G. Binazzi (a cura di), Atti del convegno, Acquasparta 6-7 maggio 1989, Assisi, 1991.
- Bizzarri C., *Gli arredi sacri del santuario di Mongiovino*, Mongiovino, 2005.
- Bizzarri M., *Rassegna degli scavi e delle scoperte: Provincia di Perugia*, in "Studi Etruschi", XXVII, 1959, p. 223.
- Bizzarri M., *Perugia-Contributo alla topografia della porta urbana di S. Ercolano in Perugia*, in "Notizie degli Scavi di Antichità", 1965, Suppl., pp. 126-129.
- Boccacci E. M., Cappelletti M., Dragoni G., Giovagnoni C., Marianelli R., Migliorati A., Riganelli G., *Monte Frondoso. Un castello, mille anni di storia*, Perugia, 2004.
- Imago urbis: l'immagine della città nella storia d'Italia*, Bocchi F., Smurra R. (a cura di), Atti del Convegno internazionale, Bologna 5-7 settembre 2001, Viella, Roma, 2003.
- Pianta topografica della città di Perugia, delinata e incisa nel dicastero gener. Del censo, nella proporzione di 1:4000, pubblicata sotto la presidenza di Sua Em.za R.ma il card. Giuseppe Bofondi, nell'anno MCDDDLI*, Royal Geographic Society, London.
- Boila P., *Geologia del territorio di San Mariano*, in *San Mariano frammenti di storia*, Giordano F.

(a cura di), Perugia, 2003, pp. 13-27.

Augusta Perusia, Studi storici e archeologici sull'epoca del Bellum Perusinum, Bonamente G. (a cura di), Perugia, 2012.

Assisi e gli Umbri nell'antichità, Bonamente G., Coarelli F. (a cura di), Atti del convegno internazionale Assisi, 18-21 dicembre 1991, Assisi, 1997.

Bonara M., *Tecnica stradale nella regio XI: la via Regina*, in *Tecnica stradale romana*, Quilici Gigli S., Quilici L. (a cura di), Università degli studi Bologna, Cattedra di topografia dell'Italia antica, Atti dell'Incontro di studio tenuto a Bologna nel 1991, "Atlante Tematico di Topografia Antica", 1, Roma, 1992, pp. 51-57.

Bonazzi L., *Storia di Perugia dalle origini al 1860*, Città di Castello, 1960.

Bonci A., Filippucci M., Menchetelli V., Merli S., *Piazza del Sopramuro, oggi Piazza Matteotti*, in Belardi P., *Camminare nella Storia*, Perugia, 2009, pp. 25-39.

Bonfigli C., *Sulle osservazioni e schiarimenti di Camillo Bonfigli intorno al prosciugamento del lago Trasimeno*, Perugia, 1865.

Bonomi Ponzi L., Pani L. E., Giontella C., *L'Umbria meridionale dalla protostoria all'alto medioevo*, Terni, 1995.

Bonomi Ponzi L., *Alcune considerazioni sulla dorsale appenninica umbro-marchigiana tra il IX e il V sec. a.C.*, in "Dialoghi di Archeologia", 2, 1982, pp. 138-142.

Bonomi Ponzi L., *Perugia e il suo territorio in età villanoviana e orientalizzante*, in "Perugia Etrusca Annali della Fondazione per il Museo Claudio Faina", IX, 2002, pp. 585-617.

Borghi B., *Descrizione geografica, fisico e naturale del lago Trasimeno detto comunemente il Lago di Perugia del Signore arciprete Borghi*, Spoleto, 1821.

Borghi R., *Chiusi - Città romane 6*, in Quilici Gigli S., Quilici L. (a cura di), "Atlante Tematico di Topografia Antica", XIV supplemento, Roma, 2002.

Bottazzi G., *Le vie pubbliche centuriali tra Modena e Piacenza*, in *Tecnica stradale romana*, Quilici Gigli S., Quilici L. (a cura di), Università degli studi Bologna, Cattedra di topografia dell'Italia antica, Atti dell'Incontro di studio tenuto a Bologna nel 1991, "Atlante Tematico di Topografia Antica", 1, Roma, 1992, pp. 169-178.

Notizie storiche di Castiglione del Lago e suo territorio: con altre notizie spettanti specialmente a' castelli del circondario del Trasimeno / raccolte dall'abate Innocenzio Battaglini, Boscherini L. (a cura di), Montepulciano, 2000.

Bozzi F., Teza L., *Il santuario di Mongiovino: una perla d'arte nel triangolo storico Arezzo Perugia Chiusi fra il Chiana e il Trasimeno, lungo la valle del Nestore*, Perugia, 1998.

Bratti I., *Forma Urbis Perusiae*, Città di Castello, 2007.

Braun G., *Civitate orbis terrarum, Coloniae, 1593-1594*.

Aurea Umbra: una regione dell'Impero nell'era di Costantino, Bravi A. (a cura di), "Bollettino Regionale dei Beni Culturali dell'Umbria", Viterbo, 2012.

Brugi B., *Le dottrine giuridiche degli agrimensori romani comparate a quelle del Digesto*, Verona-Padova, 1897.

Etruria e Italia preromana. Studi in onore di Giovannangelo Camporeale, Bruni S. (a cura di), Pisa-Roma, 2009.

Bruni S., *I carri perugini: nuove proposte di ricostruzione*, in "Perugia etrusca. Annali della

- Fondazione per il Museo Carlo Faina”, IX, 2002, pp. 21-47.
- Corciano. *Testimonianze archeologiche*, Bruschetti P. (a cura di), Perugia, 1993.
- Passignano sul Trasimeno. *Una villa sul lago. La residenza romana della Quarantaia*, Bruschetti P. (a cura di), Perugia, 1997.
- Bruschetti P., *Terrecotte architettoniche da un santuario sul Lago Trasimeno*, in *La coroplastica templare etrusca fra il IV ed il II secolo a.C.*, Atti XVI Convegno di Studi Etruschi e Italici, Orbetello 1988, Firenze, 1992, pp. 319-323.
- Bruschetti P., *Territorio e popolamento a Corciano in età antica* in Bruschetti P. (a cura di), *Corciano. Testimonianze archeologiche*, Perugia, 1993, pp. 9-20.
- Bruschetti P., *Materiali di età classica dal territorio*, in *Corciano. Testimonianze archeologiche*, Bruschetti P. (a cura di), Perugia, 1993, pp. 45-68.
- Bruschetti P., *Corciano. Testimonianze archeologiche*, Perugia, 1993.
- Bruschetti P., *Il territorio di Solomeo in epoca antica*, in *Solomeo. Un paese, i castelli, le chiese*, M. Cappelletti (a cura di), Perugia, 1993, pp. 17-20.
- Bruschetti P., *Il territorio del Trasimeno*, in *Passignano sul Trasimeno. Una villa sul lago. La residenza romana della Quarantaia*, Bruschetti P. (a cura di), Perugia, 1997, pp. 9-23.
- Bruschetti P., Trombetta A., *Il territorio in età antica*, in AA. VV., *Una pieve un castello. Profilo storico di Castelviato*, Perugia, 2000, pp. 11-16.
- Bruschetti P., *La necropoli di Stroz Zacapponi-Fossorigo*, in *Antiquitates. Testimonianze dal territorio di Corciano*, P. Bruschetti, A. Trombetta (a cura di), Perugia, 2002, pp. 105-116.
- Bruschetti P., *L'età arcaica. Quadro storico*, in *Antiquitates. Testimonianze dal territorio di Corciano*, P. Bruschetti, A. Trombetta (a cura di), Perugia, 2002, pp. 19-24.
- Bruschetti P., *L'età ellenistica. Quadro storico*, in *Antiquitates. Testimonianze dal territorio di Corciano*, P. Bruschetti, A. Trombetta (a cura di), Perugia, 2002, pp. 91-94.
- Bruschetti P., *Santuari e insediamenti*, in *Antiquitates. Testimonianze dal territorio di Corciano*, P. Bruschetti, A. Trombetta (a cura di), Perugia, 2002, pp. 51-88.
- Bruschetti P., *Il territorio di Perugia etrusca*, in “Perugia Etrusca Annali della Fondazione per il museo Claudio Faina”, IX, 2002, pp. 71-94.
- Bruschetti P., *Il "territorio" di San Mariano in età antica*, in *San Mariano. Frammenti di storia*, Giordano F. (a cura di), Perugia, 2003, pp. 35-36.
- Bruschetti P., *Aspetti di archeologia etrusca nel territorio del lago Trasimeno*, in *Etruria e Italia preromana. Studi in onore di Giovannangelo Camporeale*, Bruni S. (a cura di), Pisa-Roma, 2009, pp. 185-190.
- Bruschetti P., *Le necropoli di Stroz Zacapponi e Fosso Rigo*, in *Corciano Antiquarium. Guida all'esposizione*, Bruschetti P., Trombetta A. (a cura di), Perugia, 2009, pp. 55-69.
- Antiquitates. Testimonianze dal territorio di Corciano*, P. Bruschetti, A. Trombetta (a cura di), Perugia, 2002.
- Corciano Antiquarium. Guida all'esposizione*, Bruschetti P., Trombetta A. (a cura di), Perugia, 2009.
- Bruschetti P., Trombetta A., *I Principes di Castel San Mariano. 1812-2012, due secoli dopo la scoperta dei bronzi etruschi*, Perugia, 2012.
- Bücheler F., *Umbrica interpretatus est*, Bonn, 1883.

- Bullough D.A., *La via Flaminia nella storia dell'Umbria (600-1100)*, in *Aspetti dell'Umbria dall'inizio del secolo VIII alla fine del secolo XI*, Facoltà di Lettere e Filosofia dell'Università degli Studi di Perugia (a cura della), Atti del III Convegno di studi umbri, Gubbio 23-27 maggio 1965, Gubbio-Perugia, 1966, pp. 211-233.
- Buonamici G., *L'ipogeo e l'iscrizione etrusca di S. Manno presso Perugia*, in "Studi Etruschi", II, 1928, pp. 343-402.
- Bursic-Matijasic K., *La topografia dei castellieri 100 anni dopo*, in *Carlo Marchesetti e i castellieri 1903-2003. Fonti e studi per la storia della Venezia Giulia*, Bandelli G., Montagnari Kokelj E. (a cura di), Atti del convegno internazionale di studi, IX, Trieste 14-15 novembre 2003, Trieste, 2005, pp. 371-388.
- Buseghin M.L., *Uno sguardo antropologico sul «Santo Anello»: osservazioni e riflessioni sugli aspetti devozionali e taumaturgici*, in *Il Santo Anello, leggenda, storia, arte, devozione*, Caracciolo R. (a cura di), Perugia, 2005, pp. 100-115.
- Caciotto S., Lunghi E., *Panicale in Umbria. Il castello e il suo territorio*, Perugia, 2009.
- Cagianelli C., *Bronzetti etruschi, italici e romani del Museo dell'Accademia Etrusca*, in "Annuario dell'Accademia Etrusca", XXV, 1992, pp. 9-169.
- Cagianelli C., *Bronzi etruschi a figura umana da Perugia e dal suo territorio nella letteratura antiquaria*, in "Perugia etrusca, Annali della Fondazione per il Museo Claudio Faina", IX, 2002, pp. 323-341.
- Cagianelli C., *La stipe di Mandoleto (Perugia). Nuovi-vecchi dati per lo studio dei culti del Trasimeno* in *Depositi votivi e culti dell'Italia antica*, Comella A., Mele S. (a cura di), Atti del Convegno, Bari, 2005, pp. 295-306.
- Cagiano de Azvedo M., *Le città Umbre nel tardo-antico*, in *Ricerche sull'Umbria tardo-antica e preromanica*, Facoltà di Lettere e Filosofia dell'Università degli Studi di Perugia (a cura della), Atti del II Convegno Studi Umbri, Gubbio 1964, Gubbio-Perugia, 1965, pp. 151-175.
- Calderoni A., *Le vie regali e maestre negli statuti perugini*, Perugia, 1983.
- Calindri S., *Cunicoli*, Perugia, 1807.
- Calvani Marini M., *Strade romane dell'Emilia occidentale*, in *Tecnica stradale romana*, Quilici Gigli S., Quilici L. (a cura di), Università degli studi Bologna, Cattedra di topografia dell'Italia antica, Atti dell'Incontro di studio tenuto a Bologna nel 1991, "Atlante Tematico di Topografia Antica", 1, Roma, 1992, pp. 187-192.
- Calzolari M., *Le strade romane della bassa Padania*, in *Tecnica stradale romana*, Quilici Gigli S., Quilici L. (a cura di), Università degli studi Bologna, Cattedra di topografia dell'Italia antica, Atti dell'Incontro di studio tenuto a Bologna nel 1991, "Atlante Tematico di Topografia Antica", 1, Roma, 1992, pp. 161-168.
- Calzoni U., *La stipe votiva di Colle Arsiccio nei pressi di Magione*, in "Bollettino della Deputazione di Storia Patria dell'Umbria", XLIV, 1947, pp. 45-47.
- Camilli A., Carta L., Conti L., De Laurenzi A., De Simone M., *Ricongizioni nell'Ager Faliscus meridionale*, in *Settlement and Economy in Italy 1500 BC to AD 1500*, Christie N. (a cura di), Papers of the Fifth Conference of Italian Archaeology, Oxford, 1995, pp. 395-401.
- Campana A., *I possessi della chiesa di Ravenna nei territori di Perugia e Gubbio*, in *Aspetti dell'Umbria dall'inizio del secolo VIII alla fine del secolo XI*, Facoltà di Lettere e Filosofia dell'Università degli Studi di Perugia (a cura della), Atti del III Convegno di studi umbri, Gubbio 23-27 maggio 1965, Gubbio-Perugia, 1966, pp. 299-302.

- Camporeale G., *Da Chiusi al Medio-Adriatico*, in “Annali della Fondazione per il Museo Claudio Faina”, VII, 2000, pp. 101-124.
- Canuti F., *Nella patria del Perugino: note d'arte e di storia su Città della Pieve*, Città di Castello, 1926.
- Forma. La città antica e il suo avvenire*, Capodiferro A., Conforto M.L., Pavolini C., Piranomonte M. (a cura di), Roma, 1985.
- Capogrossi Colognesi L., *La struttura della società e la formazione dei iura praediorum nell'età repubblicana*, I-II, Milano, 1976.
- Capogrossi Colognesi L., *Proprietà e signoria in Roma antica*, Roma, 1994.
- Capogrossi Colognesi L., *Spazio pubblico e spazio privato*, in *Forma della città e del territorio*, Quilici Gigli S., Quilici L. (a cura di), “Atlante Tematico di Topografia Antica”, 5, Roma, 1999, pp. 17-41.
- Capogrossi Colognesi L., *Proprietà e diritti reali*, Roma, 1999.
- Capogrossi Colognesi L., *Cittadini e territorio*, Roma, 2000.
- Capogrossi Colognesi L., Curie, *Centurie ed heredia*, in *Studi in onore di Francesco Grelle*, Silvestrini M., Spagnuolo T. Vigorita, Volpe G. (a cura di), Bari, 2006, pp. 41-49.
- Capogrossi Colognesi L., *Persistenza ed innovazione nelle strutture territoriali dell'Italia romana*, Napoli, 2007.
- Capogrossi Colognesi L., *Dalla storia di Roma alle origini della società civile. Un dibattito ottocentesco*, Bologna, 2008.
- Capogrossi Colognesi L., *Il diritto delle XII tavole e l'inizio della centuriatio*, in “Agri Centuriati” 6, 2009, pp. 241-251.
- Caponi T., *Le preesistenze archeologiche. Analisi e documentazione*, in *Il Palazzo Donini di Perugia*, Mancini F. F. (a cura di), Perugia, 2010, pp. 49-62.
- Caponi T., *The ancient Amerina route in the territory near Perugia: early road system and centuriation*, Abstract selezionato per il poster del 3rd International Landscape Archaeology Conference 2014, session “Archaeomorphology as landscape archaeology: new approaches and perspectives”, Royal Netherlands Institute in Rome, Rome, Italy, 17th – 20th of September 2014, cds.
- Cappelletti M., *Monte Frondoso e la zona circostante nell'antichità*, in Boccacci E.M., Cappelletti M., Dragoni G., Giovagnoni C., Marianelli R., Migliorati A., Riganelli G., *Monte Frondoso. Un castello, mille anni di storia*, Perugia, 2004, pp. 23-36.
- Cappelletti M., *Scheda*, in *Ville e insediamenti rustici di età romana in Umbria*, Feruglio A.E. (a cura di), Perugia, 1983.
- Solomeo. Un paese, i castelli, le chiese*, Cappelletti M. (a cura di), Perugia, 1993.
- Cappellini E., Biella M.C., *Via Amerina, località Tre Ponti (Viterbo). Nuovi dati su una tomba a portico*, in “Archeologia Uomo e Territorio”, 15, 1996, pp. 39-61.
- Capponi Sulai A., *La via Francigena e il Santo Anello*, in *Il Santo Anello, leggenda, storia, arte, devozione*, Caracciolo R. (a cura di), Perugia, 2005, pp. 125-127.
- Il Santo Anello, leggenda, storia, arte, devozione*, Caracciolo R. (a cura di), Perugia, 2005.
- Caracciolo R., *Il 'Santo Anello' nell'arte: tra propaganda e culto della Sacra Famiglia*, in *Il Santo Anello, leggenda, storia, arte, devozione*, Caracciolo R. (a cura di), Perugia, 2005, pp. 65-82.

- Caretta L., *Il complesso della Via Amerina e della necropoli meridionale di Falerii Novi. Ricerca archeologica e valorizzazione*, in "Archeologia e storia a Nepi", 1, 2005, pp. 9-15.
- Caretta L., *Via Amerina e necropoli meridionale di Falerii Novi. I risultati delle ricerche in corso*, in *Archeologia in Etruria meridionale. Atti delle Giornate di studio in ricordo di Mario Moretti*, Civita Castellana, 14-15 novembre 2003, Roma, 2006, pp. 91-105.
- Caretta L., *Progetto di recupero e valorizzazione della Via Amerina. 27 anni di storia associativa*, in *Atti della Giornata di studi in memoria di Mauro Incitti*, Farnese, 22 maggio 2009, Acquapendente (AP), 2009, pp. 14-17.
- Linee di Ricerca nell'area del Disegno. Approfondimenti dalle tesi di dottorato*, Carlevalis L. (a cura di), Roma, 2013.
- Casanova G., *Le valli di Genova. Il Levante*, Genova, 1993.
- Cassano F.R., *Perugia e il suo territorio*, Perugia, 1990.
- Cassola F., *I gruppi politici romani nel III sec.*, Trieste, 1962.
- Cassola Guida P., Corazza S., *Dati recenti sull'assetto insediativo dell'alta pianura udinese fra età del bronzo e età del ferro*, in *Carlo Marchesetti e i castellieri 1903-2003. Fonti e studi per la storia della Venezia Giulia*, Bandelli G., Montagnari Kokelj E. (a cura di), Atti del convegno internazionale di studi, IX, Trieste 14-15 novembre 2003, Trieste, 2005, pp. 221-238.
- Cassola Guida P., *I castellieri arginati del Friuli*, in *L'età del bronzo recente in Italia*, Cocchi Genick D. (a cura di), Atti del congresso nazionale 26-29 ottobre 2000, Lucca 2004, pp. 77-89.
- Castagnoli F., *Le formae delle colonie romane e le miniature dei codici dei gromatici*, in "Memorie della Reale Accademia d'Italia", VII, 4, 1943, pp. 83-118.
- Castagnoli F., *Le ricerche sui resti della centuriazione*, Roma, 1984.
- Castagnoli F., *Sulle più antiche divisioni agrarie romane*, in "Rendiconti dell'Accademia dei Lincei", VIII, 39, 1984, pp. 1-17.
- Castagnoli F., *Topografia antica. Un metodo di studio*, I, II, Roma, 1993.
- Castrianni L., Ceraudo G., *La Regina viarum e la via Traiana. Da Benevento a Brindisi nelle foto della collezione Gardner*, Grottamiranda (Br), 2013.
- Catalli F., Cavicchi A., Munzi M., *Museo comunale di Gubbio. Monete*, Perugia, 1994.
- Cattuto C., Gregori L., *Il colle di Perugia: note di geologia, idrogeologia e geomorfologia*, in "Bollettino della Società Geologica Italiana", 107, 1988, pp. 132-140.
- Cattuto C., Gregori L., Parisi G., *Indizi geomorfologici di tettonica pleistocenica nel bacino del Torrente Tresa (lago Trasimeno)*, in *Geografia Fisica e Dinamica del Quaternario*, 6, 1, 1983, pp. 16-20.
- Cattuto C., Melelli L., *L'origine fisica dei grandi contrasti*, in H. Desplanques, *Campagne Umbre*, Melelli A. (a cura di), Perugia, 2006, pp. 1165-1211.
- Cauci von Sauchen P., *Vie di pellegrinaggio: elementi di definizione*, in Aa.Vv., *Adottiamo le nostre edicole ovvero Le edicole del Trasimeno*, Perugia, 2000, pp. 17-19.
- Cavallo D., *Via Amerina, Lazio Antiche Strade*, Roma, 2004.
- Cavallucci F., *San Sisto, da territorio a quartiere*, Perugia, 1990.
- Cecchini F., *Misura delle terre et beni della commenda di san Cristofano del Chiugi della sacra religione di Malta*, in Biblioteca Augusta di Perugia, Ms. 2917.

Ceci G., *Todi nel Medioevo*, Todi, 1897.

L'Arco Etrusco e la cinta muraria di Perugia: esame del monumento e primi interventi a seguito del terremoto, Cencioli L. (a cura di), Perugia, 2000.

Umbria antica: vie d'acqua e di terra, Cencioli L. (a cura di), Milano, 2002.

L'ipogeo dei Volumni 170 anni dalla scoperta, Cencioli L. (a cura di), Perugia, 2011.

Cencioli L., *Perugia: l'insediamento protovillanoviano di via Settevalli*, in *'Gens Antiquissima Italiae'. Antichità dall'Umbria a Leningrado*, Roncalli F. (a cura di), Catalogo della mostra (Leningrado, Museo Statale Ermitage, 11 giugno - 29 luglio 1990), Perugia, 1990, pp. 83-92.

Cencioli L., *Strozzacapponi. Tomba 1/91*, in *Corciano. Testimonianze archeologiche*, Bruschetti P. (a cura di), Perugia, 1993, pp. 70-76.

Cencioli L., *Perugia, pavimenti in signino, coccio pesto e mosaici: vecchie e nuove scoperte*, in *Atti dell'VIII Colloquio AISCOM*, Frenze, 21-23 febbraio 2001, Ravenna 2001a, pp. 309-326.

Cencioli L., *I lavori di scavo*, in *Il museo capitolare della cattedrale di San Lorenzo di Perugia*, Abbozzo F. (a cura di), Perugia, 2001b, p. 7.

Cencioli L., *L'area del foro: presenze archeologiche*, in *Arnolfo di Cambio una rinascita nell'Umbria Medievale*, Garibaldi V., Toscano B. (a cura di), Catalogo della mostra (Perugia, Galleria Nazionale dell'Umbria - Orvieto, chiesa di Sant'Agostino, 7 luglio 2005 - 8 gennaio 2006), Cinisello Balsamo, 2005, pp. 103-111.

Cencioli L., *Perugia. Città sotterranee*, in *Umbria sotterranea. Archeologia idraulica urbana*, Melelli A., Venanti L.D. (a cura di), Perugia, 2007, pp. 137-143.

Cencioli L., *Inquadramento storico archeologico*, in Ricci G., *Il minimetrò di Perugia*, Perugia, 2008, pp. 54-61.

Cencioli L., *Corciano Antiquarium. I colori dell'addio. Le urne etrusche di Strozzacapponi*, Perugia, 2010.

Cerasuolo O., Pulcinelli L., *Falerii Novi, prospezioni geofisiche lungo la via Amerina*. in "Papers in Italian archaeology", 6, 2005 (*Communities and settlements from the neolithic to the early medieval period*, Proceedings of the 6th Conference of Italian archaeology held at the University of Groningen, Groningen Institute of Archaeology, April 15-17, 2003), pp. 939-943.

Ceraudo G., Ferrari V., *Fonti tradizionali e nuove metodologie d'indagine per la ricostruzione della centuriazione attribuita all'ager aecanus nel tavoliere di Puglia*, in "Agri Centuriati", 6, 2009, pp. 125-141.

Ceraudo G., *Sulle tracce della via Traiana. Indagini aerotopografiche da Aecaea Herdonia*, Foggia, 2008.

Cerri G., Rossi P., *La via Amerina e il suo paesaggio. Forme, colori e sensazioni di un percorso storico e naturalistico tra Nepi Civita Castellana e Orte*, Civita Castellana, 1998.

Cesarini G., Lundborg G., *Il Trasimeno e il paesaggio umbro-toscano: iconografia e sviluppo*, Perugia, 1993.

Cherici A., *Armi e società a Chiusi con una nota sull'origine del fascio littorio*, in "Annali per il Museo Claudio Faina", VII, 2000, pp. 185-203.

Cherici A., *Per una storia sociale di Perugia etrusca: le tombe con armi*, in "Annali per il Museo Claudio Faina", IX, 2002, pp. 95-138.

- Cherin M., Bizzarri R., Buratti N., Caponi T., Grossi F., Kotsakis T., Pandolfi L., Pazzaglia F., Barchi M. R., *Multidisciplinary study of a new Quaternary mammal-bearing site from Ellera di Corciano (central Umbria, Italy): preliminary data*, in "Rendiconti Online della Società Geologica. Italiana", 21 (2012), pp. 1075-1077.
- Cherin M., Baldanza A., Barchi M. R., Bizzarri R., Buratti N., Caponi T., Grossi F., Pandolfi L., Pazzaglia F., *Nuovi recuperi nel sito del Pleistocene inferiore di Ellera di Corciano (PG)*, Giornate di Paleontologia XIV edizione, Bari, 11-13 giugno 2014.
- Cherin M., *Systematic, paleoecological and biochronological study of some Quaternary mammal faunas from central Umbria*, Tesi di dottorato Scienze della Terra, Università degli Studi di Perugia, Prof. M. Barchi, AA. 2012-2013.
- Cherubini V., *Dissertazione sulle strade urbane di Perugia*, Perugia, 1838.
- Chiacchella R., M. Tosti, *Terra, proprietà e politica annunaria nel Perugino tra Sei e Settecento*, Rimini, 1984.
- Chiacchella R., *Perugia e il Lago*, in *Perugia*, Rossi R. (a cura di), Perugia, 1993, pp.385-400.
- Chiacchella R., *Ricchezza e nobiltà e potere in una provincia pontificia*, Napoli, 1996.
- Chiacchella R., *Micro toponomastica della viabilità*, in Aa.Vv., *Adottiamo le nostre edicole ovvero Le edicole del Trasimeno*, Perugia, 2000, pp. 20-22.
- Chierico M., *Un'elite all'opera*, Perugia, 2003.
- Chiuni G., *Umbria: architettura popolare in Umbria*, Bari, 1986.
- Settlement and Economy in Italy 1500 BC to AD 1500*, Christie N. (a cura di), Papers of the Fifth Conference of Italian Archaeology, Oxford, 1995.
- Ciacci A., *La valle dell'Ombrone*, in M. Cristofani, *Gli etruschi in Maremma*, Milano, 1981, pp. 131-135.
- Una città e la sua cattedrale: il Duomo di Perugia*, Cianini Pierotti M.L. (a cura di), Atti del convegno di studio (Perugia, 26-29 settembre 1988), Perugia, 1992.
- Epigrafi, documenti e ricerche. Studi in memoria di Giovanni Forni. Studi e ricerche dell'istituto di Storia della Facoltà di Magistero dell'Università di Perugia*, Cianini Pierotti M L. (a cura di), Napoli, 1996.
- Ciatti F., *Delle memorie annali et istoriche delle cose di Perugia*, 2 voll., Perugia, 1638.
- Ciatti F., *Perugia Pontificia*, Perugia, 1638.
- Ciotti U., *Crocevia tra etrusco-italici e romani*, in *Umbria*, Abbondanza R. (a cura di), Venezia, 1971, pp. 81-212.
- Ciotti U., *La provenienza della iscrizione umbra conservata nel Museo Nazionale di Napoli e i resti di un tempio italico presso il confine tra Todi e Amelia*, in "Archeologia Classica", XLIII, 1991, pp. 535-550.
- Cipollone M., *I carri etruschi di Castel San Mariano*, in *Antiquitates. Testimonianze dal territorio di Corciano*, Bruschetti P., Trombetta A. (a cura di), Perugia, 2002, pp. 29-48.
- Cipollone V., *Clusium: regio VII*, Bari, 2003.
- Cipollone M., *Il luogo di rinvenimento dei bronzi: una scoperta dall'Archivio di Stato di Perugia*, in *I Principes di Castel San Mariano. 1812-2012, due secoli dopo la scoperta dei bronzi etruschi*, Bruschetti P., Trombetta A. (a cura di), Perugia, 2012, pp. 21-39.

- Coarelli F., *Colonizzazione romana e viabilità*, in “Dialoghi di Archeologia”, 6, 2, 1988, pp. 35-48.
- Coarelli F., *Le porte di Perugia*, in *Stadtfore. Bautyp und Kunstform. Akten der Tagung in Toledo vom 25 bis 27 September 2003. Puertas de ciudades. Tipo arquitectónico y forma artística. Actas del Coloquio de Toledo del 25 al 27 Septiembre 2003*, Monteiro Arias I. (a cura di), Mainz, Iberia archeologica 8, 2006, pp. 79-87.
- Coarelli F., *Perugia e la via Amerina 101*, in *Augusta Perusia. Studi storici e archeologici sull'epoca del bellum Perusinum*, G. Buonamente (a cura di), Perugia, 2012, pp. 101-105.
- Coarelli F., *Le porte di Perugia e la via Amerina*, in *Gli Umbri in età preromana*, XXVII Convegno di Studi Etruschi ed Italici (Perugia, Gubbio, Urbino 2009), c.d.s.
- Mercator Placidissimus. The tiber valley in antiquity*, Coarelli F., Patterson H. (a cura di), Roma, 2008.
- L'età del bronzo recente in Italia*, Cocchi Genick D. (a cura di), Atti del congresso nazionale 26-29 ottobre 2000, Lucca 2004.
- Collesi R., *Memorie storiche ed amministrative del Comune di Corciano*, Città di Castello, 1902.
- Colonna G., *Il lessico istituzionale e la formazione della città (specialmente in Emilia Romagna)*, in “Italia ante romano rum imperium. Scritti di antichità etrusche, italiche e romane”, III, 2005, pp. 1871-1890.
- Colonna G., *La dea etrusca Cel e i santuari del Trasimeno*, in “Rivista Studi Antichi”, VI-VII, 1976-1977, pp. 45-62.
- Colonna G., *Urbanistica e architettura*, in *Rasenna. Storia e civiltà degli Etruschi*, Pugliese Carratelli G. (a cura di), Milano, 1986.
- Iconografia 2005. Immagini e immaginario dall'antichità classica al mondo moderno*, Colpo I., Favaretto I., Ghedini F. (a cura di), Atti del Convegno Internazionale, Venezia 26-28 gennaio 2005, Roma, 2006.
- Depositi votivi e culti dell'Italia antica*, Comella A., Mele S. (a cura di), Atti del Convegno, Bari, 2005.
- Conestabile G., *Notizia di scavi perugini eseguiti nell'anno 1857. Lettera del sig. conte G. C. Conestabile a G. Henzen*, in “Buletto dell'Istituto di Corrispondenza Archeologica”, Roma, 1858, pp. 58-72.
- Conestabile G., *Ripostiglio di Bronzi, ex voto, forse consacrati alle divinità della salute*, in “Buletto dell'Istituto di Corrispondenza Archeologica”, Roma, 1869, pp. 187-190.
- Conestabile G., *Dei monumenti di Perugia etrusca e romana, della letteratura, della letteratura e bibliografia perugina. IV Monumenti etruschi scritti e figurati, risultanti da escavazioni diverse nel territorio di Perugia ed in parte esistenti nel museo o in collezioni private di detta città, in parte in musei esteri, in parte smarriti*, Perugia, 1870.
- Coralini A., *Osservazioni sulle gallerie stradali*, in *Tecnica stradale romana*, Quilici Gigli S., Quilici L. (a cura di), Università degli studi Bologna, Cattedra di topografia dell'Italia antica, Atti dell'Incontro di studio tenuto a Bologna nel 1991, “Atlante Tematico di Topografia Antica”, 1, Roma, 1992, pp. 84-92.
- Coronelli V., *Idea dell'Universo*, Venezia, 1683-1685, in Istituto e Museo di Storia della Scienza, Firenze, MED 2233, c. 63.
- Cozza A., Pasqui A., *Carta archeologica d'Italia (1881-1897). Materiali per l'agro falisco*, in “Forma Italiae”, II, 1981.

- Crainz F., Cairolì Giuliani F., *I due tracciati della via Valeria fra ad Lamnas e Carseoli*, in “Atti e memorie della società tiburtina di storia ed arte”, LVIII, 1985, pp. 71-88.
- Cristofani M., *Gli etruschi in Maremma*, Milano, 1981.
- Cristofani M., *Dizionario della civiltà etrusca*, Firenze, 1985a.
- Cristofani M., *Civiltà degli etruschi*, Catalogo mostra Firenze, Milano, 1985b.
- I borghi d'altura nel caput Adriae. Il perdurare degli insediamenti dall'età del ferro al medioevo*, Cuscito G., Maselli Scotti F. (a cura di), Atti del Convegno internazionale di Trieste, 5-6 dicembre 2003, Trieste, 2004.
- D'Aleo P. I., Prisco A., *La via Amerina in Località “Cavo degli Zucchi. Saggio stratigrafico sulla crepidine occidentale”*, in “Archeologia Uomo e Territorio”, 14, 1995, pp. 90-94.
- Sistemi centuriali e opere di assetto agrario tra età romana e primo Medioevo. Aspetti metodologici, ricostruttivi e interpretativi (The application of centurial systems and methods of agrarian organisation from the Roman period to the Early Middle Ages)*, Dall'Aglio P.L., Rosada G. (a cura di), Atti del Convegno, 2 vol., Borgoricco (Padova)-Lugo (Ravenna) 10-12 settembre 2009, Pisa-Roma, 2011.
- Dall'Aglio P. L., *Acciottolati stradali di età romana e rete viaria principale nel territorio reggiano*, in *Tecnica stradale romana*, Quilici Gigli S., Quilici L. (a cura di), Università degli studi Bologna, Cattedra di topografia dell'Italia antica, Atti dell'Incontro di studio tenuto a Bologna nel 1991, “Atlante Tematico di Topografia Antica”, 1, Roma, 1992, pp. 179-186.
- Dall'Aglio P.L., *Agiografia e topografia antica*, in “Journal of Ancient Topography. Rivista di Topografia Antica”, I, 1992, pp. 57-70.
- Dall'Aglio P.L., *Centuriazione e geomorfologia*, in “Agri Centuriati”, 6, 2009, pp. 279-297.
- Dall'Aglio P.L., *Topografia antica e geomorfologia*, in “Journal of Ancient Topography”, IV, 1994, pp. 59-68.
- Dall'Aglio P.L., *Un nuovo documento sulla via Flaminia minore*, in “OCNUS”, 16, 2008, pp. 123-130.
- Danti E., *Trattato del radio latino istrumento giustissimo & facile più d'ogni altro per prendere qual si voglia misura, & positione di luogo, tanto in cielo come in terra: il quale, oltre alle operationi proprie sue, fà anco tutte quelle della gran regola di C. Tolomeo, & del antico radio astronomico, inuentato dall'illustrissimo & eccellentissimo signor Latino Orsini, con li commentarij del reuerendo padre maestro Egnatio Danti da Perugia, ... & da esso di nuouo ricorretto, & ampliato con molte nuoue operationi*, appresso Roma, 1586.
- Danzetta Alfani G., *Sul Lago Trasimeno suoi castelli e sue adiacenze*, Perugia, 1881.
- Dareggi G., *Urne nel territorio perugino*, Roma, 1972.
- Uomini, terre e materiali: aspetti dell'antica Ameria tra paleontologia e tardo antico*, De Angelis M.C. (a cura di), Amelia, 2006.
- De Angelis M.C., *Il Bronzo finale in Umbria e Toscana interna*, in *Il bronzo finale in Italia*, Peroni R. (a cura di), Firenze, 1979, pp. 221-248.
- De Angelis M.C., *Materiali di età villanoviana da Corciano*, in *Corciano. Testimonianze archeologiche*, Bruschetti P. (a cura di), Perugia, 1993, pp. 21-24.
- De Angelis M.C., *L'abitato di Casa Carletti sulla montagna di Cetona: i rapporti con l'Umbria*, in *Preistoria e protostoria della Toscana*. Atti della XXXIV Riunione Scientifica, Firenze, 2001, pp. 465-487.

- De Angelis M.C., *Vie d'acqua in eta protostorica*, in *Umbria antica: vie d'acqua e di terra*, Cencioli L. (a cura di), Milano, 2002, pp. 11-12.
- De Angelis M.C., *Il bronzo finale a Perugia e nel perugino*, in “Annali della Fondazione per il Museo Claudio Faina”, X, 2003, pp. 535-552.
- De Angelis M.C., *Il neolitico antico del Lago Trasimeno (Umbria): il sito di Panicarola (La Lucciola): l'industria fittile*, in “Rassegna di archeologia preistorica e protostorica”, 20, 2003, pp. 119-140.
- De Angelis M. C., *Il lago Trasimeno tra Bronzo Medio e Primo Ferro: proposta per un'analisi dell'insediamento*, in *L'alba dell'Etruria Fenomeni di continuità e trasformazione nei secoli XII-VIII a.C.. Ricerche e scavi*, Negroni Catacchio N. (a cura di), Atti del Nono Incontro di Studi, Valentano (Vt) – Pitigliano (Gr), 12-14 Settembre 2008, Milano, 2010, pp. 423-440.
- De Angelis M.C., *Navicella nuragica in bronzo*, in *Le grandi vie della civiltà*, Marzatico F. (a cura di), Trento, 2011, pp. 411-412.
- De Cazanove, *Itinéraires et etapes de l'armée romaine entre Samnium, Daunie, Lucanie et Etrurie* in *Le censeur et les Samnites. Sur Tite Live, livre IX*, Paris, 2001, pp. 147 -192.
- De Ficoroni, F., *La bolla d'oro de' Fanciulli nobili romani e quella di bronzo de' Libertini, ed altre singolarità spettanti a Mausolei nuovamente scopertisi brevemente spiegate e divise in II parti da Francesco Ficoroni*, Roma, 1732.
- De Lucia Brolli M.A., *La Via Amerina*, In *Antiqua*, 12, 5-6, 1987, pp. 27-41.
- De Rubertis R., Filippucci M., Caponi T., *Rilievo e archeologia. Il valore dell'esperienza della Scuola Romana in Umbria*, Convegno UID 2014, cds.
- De Rubertis R., Bianconi F., Caponi T., *Il rilievo delle mura nascoste*, in Belardi P., *Camminare nella storia. Nuovi spazi pedonali per la Perugia del terzo millennio*, Perugia, 2009, pp. 41-57.
- De Rubertis R., *La città mutante. Indizi di evolucionismo in architettura*, Roma, 2008.
- De Rubertis R., *Rilievi archeologici in Umbria : Perugia, Assisi, Orvieto, Otricoli, Spoleto* (schede dei siti archeologici e dei monumenti: Cencioli L.; sul CD-ROM: versione digitale a cura di Filippucci M.), Napoli, 2012.
- De Santis G., *Il comprensorio "Trasimeno-Piavese": lineamenti geografici ed economici*, in “Umbria Economica”, 3/4, 1987.
- L'immagine delle città italiane dal XV al XIX secolo*, De Seta C. (a cura di), Napoli 30 ottobre 1998-17 gennaio 1999, Milano, 1988.
- Defosse P., *Les remparts de Pérouse. Contribution à l'histoire de l'urbanisme préromain*, in “Mélanges de l'École Française de Rome. Antiquité”, 92, 1980, 2, pp. 725-820.
- Defosse P., *Une communauté rurale d'époque Hellenistique dans le territoire de Pérouse: Strozacaponi-Castel San Mariano-Castel del Piano*, in “Studi etruschi”, XLIX, 1980, pp. 51.
- Degrassi N., *La via Clodia e la Via Cassia nei territori di Chiusi ed Arezzo*, in “Atti e memorie della Accademia Petrarca di Lettere”, XLVI, 1983-1984, pp. 77-100.
- Degrassi N., *Via Clodia e Via Cassia: nomi e percorsi*, in “Atti della Pontificia Accademia Romana di Archeologia. Serie III. Rendiconti”, LV-LVI, 1982-1984, pp. 156-174.
- Del Corto G.B., *Storia della Val di Chiana*, Bologna, 1898.
- Del Giudice C.M., *Per uno studio sul primo catasto geometrico-particellare del territorio perugino*, in *Studi in onore di Leopoldo Sandri*, vol. II, Ufficio Centrale per i Beni Archivistici e della Scuola Speciale per Archivisti e Bibliotecari dell'Università di Roma (a cura di), Roma, 1983,

pp. 433-442.

Del Lungo S., *Cultura ed evoluzione nel paesaggio*, in *Amelia e i suoi statuti medievali*, Menestò E. (a cura di), Atti della Giornata di studio, Amelia, 15 marzo 2001, Spoleto 2004, pp. 197-232.

Del Lungo S., *Il corridoio bizantino e la via Amerina: indagine toponomastica*, in *Il Corridoio bizantino e la via Amerina in Umbria nell'alto Medioevo*, Menestò E. (a cura di), Spoleto, c1999, pp. 159-217.

Del Lungo S., *La diocesi di Perugia tra tarda-antichità e medioevo*, in *La chiesa di Perugia nel primo millennio*, Bartoli Langeli A., Menestò E. (a cura di), Atti del convegno di studi, Perugia, 1-3 aprile 2004, Spoleto, 2005, pp. 259-287.

Della Rosa F., *Amelia: torna in vista un diverticolo della Via Amerina: più luce sull'urbanistica antica della città di Amelia*, in "Archeologia. Gruppo archeologico guardese", 27, 1997, pp. 1-2.

Dennis G., *The Cities and Cemeteries of Etruria*, London, 1883.

Densmore Curtis C., *Notes on the Walls of Perugia*, in "Mitteilungen des Deutschen Archäologischen Instituts. Römische Abteilung", XXIX, fasc. 2 (1914), pp. 1-6.

Società e istituzioni dell'Italia comunale: l'esempio di Perugia (secoli XII-XIV), Deputazione di storia patria per l'Umbria (a cura di), Congresso storico internazionale, (6-9 novembre 1985), Perugia, 1988.

Desplanques H., *La sistemazione delle campagne*, Perugia, 1975.

Di Cocco I., *Aree apparentemente centuriate della pianura Bolognese*, in "Agri Centuriati", 5, 2008, pp. 67-75.

Di Gennaro F., Cerasuolo O., Colonna C., Rajala U., Stoddart S., Whitehead N., *Recent research on the city and territory of Nepi (VT)*, in "Papers of the British School at Rome", LXX, 2002, pp. 29-77.

Di Pietro G.F., *Atlante della Val di Chiana: cronologia della bonifica*, Livorno, 2006.

Docci M., Maestri D., *Il rilevamento architettonico, storia metodi e disegno*, Bari, 1989.

Docci M., Maestri D., *Manuale del rilevamento architettonico e urbano*, Roma-Bari, 1994.

Docci M., Maestri D., *Storia del rilevamento architettonico e urbano*, Roma-Bari, 1993.

Vincenzo Coronelli e l'"Imago mundi", Domini D., Milanese M. (a cura di), Ravenna, 1998.

Donati A., *Arredi della strada romana: indicazioni dall'epigrafia*, in *Tecnica stradale romana*, Quilici Gigli S., Quilici L. (a cura di), Università degli studi Bologna, Cattedra di topografia dell'Italia antica, Atti dell'Incontro di studio tenuto a Bologna nel 1991, "Atlante Tematico di Topografia Antica", 1, Roma, 1992, pp. 115-118.

Edwards C., Malone C., Stoddart S., *Reconstructing a gateway city: the place of Nepi in the study of south-eastern Etruria*, in Christie N., *Settlement and Economy in Italy 1500 BC to AD 1500*, Papers of the Fifth Conference of Italian Archaeology, Oxford, 1995, pp. 431-440.

Emiliozzi A., *Carri da guerra e principi etruschi*, Roma, 2000.

Emiliozzi A., *Nuovi dati sui carri di San Mariano, I Principes di Castel San Mariano. 1812-2012, due secoli dopo la scoperta dei bronzi etruschi*, in Bruschetti P., Trombetta A. (a cura di), Perugia, 2012, pp. 59-83.

Eschinardi F., *Descrizione di Roma e dell'agro romano: fatta già ad uso della carta Topografica del Cingolani*, 1750.

Esch A., *Zwischen Antike und Mittelalter. Der Verfall des römischen Strassensystems in*

Mittelitalien und die Via Amerina. Mit Hinweisen zur Begehung im Gelände, München, 2011.

Fabiani G., *Castello Amerino. Antica città della Via Amerina*, Viterbo, 2010.

Fabretti A., *Cronaca della città di Perugia dal 1309 al 1491 nota col nome di Diario del Graziani*, in "Archivio Storico Italiano", XVI, I, 1850, pp. 69-750.

Fabretti A., *Cronaca della città di Perugia dall'anno 1492 al 1503 di Francesco Matarazzo*, in "Archivio Storico Italiano" XVI, II, 1851, pp. 1-243.

Fabretti A., *Cronache della città di Perugia*, II, Torino, 1888.

Fabretti G., *Memorie dei paesi soggetti a Magione*, in Biblioteca Augusta di Perugia, Ms, 1942.

Problemi di storia e archeologia dell'Umbria, Facoltà di lettere e filosofia dell'Università degli studi di Perugia (a cura della), Atti del I Convegno di studi umbri, Gubbio 26-31 maggio 1963, Gubbio-Perugia, 1964.

Ricerche sull'Umbria tardo-antica e preromanica, Facoltà di Lettere e Filosofia dell'Università degli Studi di Perugia (a cura della), Atti del II Convegno Studi Umbri, Gubbio 1964, Gubbio-Perugia, 1965.

Aspetti dell'Umbria dall'inizio del secolo VIII alla fine del secolo XI, Facoltà di Lettere e Filosofia dell'Università degli Studi di Perugia (a cura della), Atti del III Convegno di studi umbri, Gubbio 23-27 maggio 1965, Gubbio-Perugia, 1966.

Storia e arte in Umbria nell'età comunale, Facoltà di Lettere e Filosofia dell'Università degli Studi di Perugia (a cura della), Atti del VI Convegno di Studi umbri, Gubbio 26-30 maggio 1968, Gubbio-Perugia, 1971.

I dialetti dell'Italia mediana con particolare riguardo alla Regione Umbra, Facoltà di lettere e filosofia dell'Università degli Studi di Perugia (a cura di), Atti del V Convegno di studi umbri, Gubbio 28 Maggio-1 giugno 1967, Gubbio-Perugia, 1967.

Orientamenti di una regione attraverso i secoli: scambi, rapporti, influssi storici nelle strutture dell'Umbria, Facoltà di lettere e filosofia dell'Università degli Studi di Perugia (a cura della), Atti del X Convegno di studi umbri, Gubbio 23-26 maggio 1976, Gubbio-Perugia, 1978.

Farinelli F., *Geografia. Un'introduzione ai modelli del mondo*, Torino, 2003.

Farinelli F., *I segni del mondo: immagine cartografica e discorso geografico in età moderna*, Scandicci, 1992.

Farinelli F., *La crisi della ragione cartografica*, Torino, 2009.

Faschetti G.M., *Frammenti di diritto privato etrusco*, Firenze, 2000.

Fasolo M., *La Via Egnatia, vol. 1: Da Apollonia e Dyrrachium ad Herakleia Lynkestidos*, Roma, 2003.

Feruglio A.E., *Rassegna degli scavi e delle scoperte: Provincia di Perugia*, in "Studi Etruschi", XXXIV, 1966, pp. 302-306.

Feruglio A. E., *Rassegna degli scavi e delle scoperte: Provincia di Perugia*, in "Studi Etruschi", XXXV, 1967, pp. 485-486.

Feruglio A. E., *Rassegna degli scavi e delle scoperte: Provincia di Perugia*, in "Studi Etruschi", XXXVI, 1968, pp. 161-162.

Feruglio A.E., *Rassegna degli scavi e delle scoperte: Provincia di Perugia*, in "Studi Etruschi", XXXVII, 1969, pp. 280-281.

Feruglio A.E., *Iscrizione latina rinvenuta a Perugia in località Verzaro presso le mura etrusche*, in

- “Bollettino della Deputazione di Storia Patria per l’Umbria”, LXVII, 2, 1970, pp. 163-175.
- Feruglio A. E., *Scavi e scoperte: Panicarola*, in “Studi Etruschi”, XLI, 1973, p. 520.
- Feruglio A.E., *Complessi tombali con urne nel territorio di Perugia*, in *Caratteri dell’ellenismo nelle urne etrusche*, Martelli M., Cristofani M. (a cura di), Firenze, 1977, pp. 110-117.
- Feruglio A.E., *Ville e insediamenti rustici di età romana in Umbria*, Perugia, 1983, pp. 86-87.
- Feruglio A.E., *Perugia: le testimonianze di tipo villanoviano. Materiali da Monteluca, predio Ara. Materiali da Piaggia Colombata. Materiali da Viale Pellini*, in *Gens Antiquissima Italiae, Antichità dell’Umbria a Leningrado*, Roncalli di Montorio F. (a cura di), Perugia, 1990, pp. 92-102.
- Feruglio A.E., *La testa ritratto di Germanico e la via Amerina*, in *Viae publicae romanae*, Roma, 1991, pp. 203-204.
- Feruglio A.E., *La città e il territorio in età ellenistica*, in *Perugia*, Rossi R. (a cura di), Milano, 1993a, pp. 59-64.
- Feruglio A.E., *Perugia etrusca in età arcaica*, in *Perugia*, Rossi R. (a cura di), Milano, 1993b, pp. 33-48.
- Feruglio A.E., *Materiali dispersi, in Corciano. Testimonianze archeologiche*, Bruschetti P. (a cura di), Perugia, 1993e, p. 69.
- Feruglio A.E., *Cippi confinati datati 1606*, in *Corciano. Testimonianze archeologiche*, Bruschetti P. (a cura di), Perugia, 1993c, pp. 77-78.
- Feruglio A.E., *Materiali arcaici da Castel San Mariano*, in Bruschetti P. (a cura di), Corciano. Testimonianze archeologiche dal territorio, Perugia, 1993d.
- Feruglio A.E., *I resti di un anfiteatro romano a Palazzo della Penna*, in *Il Palazzo della Penna di Perugia*, Guidoni E., Mancini F.F. (a cura di), Venezia, 1999, pp. 37-42.
- Festuccia L., *Il Trasimeno e il suo comprensorio*, Tipografia Cornicchia, Ponte San Giovanni Perugia, 1986.
- Fico F., Boila P., *Torgiano: fra Tevere e via Amerina*, in *Mercator Placidissimus. The tiber valley in antiquity*, Coarelli F., Patterson H. (a cura di), Roma, 2008, pp. 401-413.
- Fico F., *Studio dei materiali provenienti dalle ricognizioni di Mugnano (PG)*, Tesi di laurea, Università degli Studi di Perugia, Corso di laurea in lettere classiche, Anno Accademico 1999/2000, Relatrice Prof.ssa M. Bergamini.
- Filippucci M., *Fatta ad arte: l’immagine della città e l’immaginario occidentale. L’arte, la chiesa, la piazza, il meme nel caso studio di Perugia in Artefatti. Fatti d’arte fatti ad arte fatti e arte*, Belardi P. et alii (a cura di), Atti del seminario di studio *Idee per la rappresentazione*, Perugia 20 novembre 2009, Roma, 2011, pp. 202-205.
- Filippucci M., *Nota sulla versione digitale dell’opera*, In de Rubertis R., *Rilievi archeologici in Umbria. Perugia - Assisi - Orvieto - Otricoli - Spoleto. Versione ampliata in formato digitale*. Napoli, 2011, p. 7.
- Filippucci M., Feyles M., *Scrittura/disegno. Riduzione, tecnica, interpretazione*, in *Trascrizioni. Idee per la rappresentazione*, Belardi P. et alii (a cura di), Atti del Seminario di Studio, Palermo 3 maggio 2011, Roma, 2012, pp. 196-202.
- Filippucci M., *Dalla forma urbana all’immagine della città. Percezione e figurazione all’origine dello spazio costruito*, tesi di Dottorato in Scienze della Rappresentazione e del rilievo, Sapienza Università di Roma, XXIV ciclo, rip. in hdl.handle.net/10805/1506 [2014].
- Filippucci M., *Disegno e figurazione, scrittura e oralità. L’immagine della città e il valore della*

- percezione per la ricerca delle scienze della rappresentazione, in *Linee di Ricerca nell'area del Disegno. Approfondimenti dalle tesi di dottorato*, Carlevalis L. (a cura di), Roma, 2013, pp. 300-308.
- Filippucci M., *Catalogazione dei beni rurali sparsi del comune di Castiglione del Lago*, cds.
- Fillanti O., *Agello, nomi, persone, luoghi*, Perugia, 1997.
- Fiocca L., *Altre interessanti rivelazioni sulla scoperta archeologica*, in "L'Unione Liberale", 17 ottobre 1916.
- Fiocca L., *Le porte etrusche in Perugia*, Perugia, 1918.
- Fiocchi Nicolai V., *Tipologie monumentali dei santuari martiriali paleocristiani dell'Umbria*, in Aa.Vv., *Umbria cristiana. Dalla diffusione del culto al culto dei santi (sec. IV-X)*, atti del XV Congresso internazionale di studi sull'alto medioevo (Spoleto 23-28 ottobre 2000), Spoleto, 2001, pp. 305-338.
- Fiorelli G., *Chiusi*, in "Atti della Accademia Nazionale dei Lincei. Notizie degli scavi di antichità", 1876a, pp. 52-53.
- Fiorelli G., *Panicale*, in "Atti della Accademia Nazionale dei Lincei. Notizie degli scavi di antichità", 1876b, pp. 83-84.
- Fiorelli G., *Castiglione del Lago*, in "Atti della Accademia Nazionale dei Lincei. Notizie degli scavi di antichità", 1884, pp. 383-384.
- Fioriti M.G., *Il Sopramuro: origine, accrescimento, uso*, in "Bollettino della Deputazione di Storia Patria per l'Umbria", LXXXIX, 1992, pp. 5-59.
- Fontaine P., *Note préliminaire sur le remparts antiques d'Amelia*, in "BullInstHistBelgRome", 51, 1981, pp. 5-17.
- Fontaine P., *Cités et enceintes de l'Ombrie antique*, Bruxelles-Rome, 1990.
- Fontanini Archiepiscopi Ancyrani J., *Discus argenteus votivus veterum christianorum Perusiae repertus ex Museo Albano depromptus et commentario illustratus*, Roma, 1727.
- Forni G., *Umbri antichi iscritti in tribù romane*, in "Bollettino della Deputazione di Storia Patria dell'Umbria", 79, 1982, pp. 25-26 e 62-75.
- Franzò J., *Le dinamiche insediative nelle aree perilacustri sud occidentali del Trasimeno in età antica attraverso la disanima delle fonti storiche e dei dati archeologico-topografici*, Tesi di Dottorato di Ricerca in Scienze Storiche, XX ciclo, Tutor Matteini Chiari M., Coordinatore Bonamente G., 2006.
- Frederiksen M. W., Ward Perkins J.B., *The ancient road system of the Central and Northern Ager Faliscus*, in "Papers of the british School at Rome", XXV, New Series Vol. XII, 1957, pp. 67-204.
- Filippi G., *Topografia delle fornaci laterizie romane nell'ager Amerinus*, in *Uomini, terre e materiali: aspetti dell'antica Ameria tra paleontologia e tardoantico*, De Angelis M.C. (a cura di), Atti del convegno, Amelia 26 novembre 2005, Amelia, 2006, pp. 151-164.
- Gai L., *Vie di pellegrinaggio e configurazione dei centri abitati nell'Italia centro-settentrionale*, in *Le vie e la civiltà dei pellegrinaggi nell'Italia centrale*, Menestò E. (a cura di), Atti del convegno di studio, Ascoli Piceno, 21-22 maggio 1999, Spoleto, 2000, pp. 75-100.
- Galli E., *Una fabbrica di vasi a Monteluca*, in "Bollettino d'Arte", 1921, pp. 22-37.
- Gallorini S., *La battaglia del Trasimeno. Riesame della sua localizzazione*, Cortona, 1994.
- Gambini E., *Le oscillazioni di livello del Lago Trasimeno*, Magione, 1995.

- Gambini E., *I villaggi sommersi del Lago Trasimeno*, Ellera Umbra, 2000.
- Gambini R., *Guida di Perugia esposta dall'ingegnere Raffaele Gambini nel 1826. Con prospetto storico di detta città*, Perugia, 1826.
- Gambini R., *Prima dissertazione intorno al lago Trasimeno contenente la parte storica dell'ingegnere Raffaele Gambini con note intorno ai fatti annibalici e l'antica geografia*, Perugia, 1826.
- Gambini R., *Seconda dissertazione intorno al lago Trasimeno contenente la parte fisica...*, Perugia, 1826.
- Gambini R., *Terza dissertazione intorno al lago Trasimeno contenente la parte economica con il compendio di due progetti per gli emissari di navigazione dal Trasimeno al lago di Chiusi e per proseguimento di questa navigazione fino al Tevere sotto Orte onde aprire la comunicazione per acqua fra Roma e Arezzo*, in Biblioteca Augusta di Perugia, sez.loc. B23.
- Gamurrini G.F., *Appendice al Corpus Inscriptionum Italicarum ed ai suoi supplementi di A. Fabretti*, Firenze, 1880.
- Gamurrini G.F., *Petrignano (Comune di Castiglione del Lago)*, in "NSA", 1890, pp. 308-310.
- Gamurrini G.F., *Castiglione del Lago. Di una necropoli etrusca scoperta in contrada "Bruscalupo"*, in "NSA", 1891, pp. 223-231.
- Gamurrini G.F., *Castiglione del Lago*, in "NSA", 1895, p. 100.
- Gamurrini G.F., *Castiglione del Lago. Tombe etrusche scoperte nella frazione comunale di Pozzuolo*, in "NSA", 1895, pp. 331-334.
- Gamurrini G.F., *Castiglione del Lago. Tombe con iscrizioni etrusche scoperte nel terreno della Badia di S. Cristoforo*, in "NSA", 1897, pp. 101-103.
- Perugino il divin pittore*, Garibaldi V., Mancini F.F. (a cura di), Milano, 2004.
- Arnolfo di Cambio una rinascita nell'Umbria Medievale*, Garibaldi V., Toscano B. (a cura di), Catalogo della mostra (Perugia, Galleria Nazionale dell'Umbria - Orvieto, chiesa di Sant'Agostino, 7 luglio 2005 - 8 gennaio 2006), Cinisello Balsamo, 2005.
- Germini F., *I materiali archeologici rinvenuti*, in *Il minimetrò di Perugia*, Ricci G. (a cura di), Perugia, 2008, pp. 90-95.
- Giacomelli G., *Toponomastica prelatina umbra*, in *I dialetti dell'Italia mediana con particolare riguardo alla Regione Umbra*, Facoltà di lettere e filosofia dell'Università degli Studi di Perugia (a cura di), Atti del V Convegno di studi umbri, Gubbio 28 Maggio-1 giugno 1967, Gubbio-Perugia, 1967, pp. 129-147.
- Gigliarelli R., *Perugia antica e Perugia moderna*, Perugia, 1908.
- Giordani R., *Dalle cattedrali alla cattedrale. Riflessioni sul problema della più antica cattedrale di Perugia*, in *Una città e la sua cattedrale: il Duomo di Perugia*, Cianini Pierotti M.L. (a cura di), Atti del convegno di studio (Perugia, 26-29 settembre 1988), Perugia, 1992, pp. 163-177.
- San Mariano frammenti di storia*, Giordano F. (a cura di), Perugia, 2003.
- Giorgi P., *La terra e l'acque: la rappresentazione a stampa del Trasimeno dal '500 all'800*, Castiglione del Lago, 2003.
- Giostra C., *Reperti di età longobarda poco noti provenienti dall'Umbria*, in *I Longobardi dei Ducati di Spoleto e Benevento*, atti del XVI Congresso internazionale di studi sull'alto medioevo (Spoleto, 20-23 ottobre 2002; Benevento, 24-27 ottobre 2002), Spoleto, 2003, pp. 1459-1498.

Giuliani C.F., *Il clivus tiburtinus ed il sistema stradale nell'Italia centrale*, in *Tecnica stradale romana*, Quilici Gigli S., Quilici L. (a cura di), Università degli studi Bologna, Cattedra di topografia dell'Italia antica, Atti dell'Incontro di studio tenuto a Bologna nel 1991, "Atlante Tematico di Topografia Antica", 1, Roma, 1992, pp. 33-38.

Giuliani C.F., *L'edilizia nell'antichità*, Roma, 1990.

Giuliani C. F., *Lettura del centro monumentale: problemi di metodo*, in *Roma, Archeologia nel Centro, L'area archeologica centrale*, Bietti Sestrieri A.M., Capodiferro A., Morganti G., Pavolini C., Piranomonte M., Scoppola F. (a cura di), tomo I, Roma, 1985, pp. 9-16.

Giunta F., *I Goti e l'Umbria*, in *Ricerche sull'Umbria tardo-antica e preromanica*, Facoltà di Lettere e Filosofia dell'Università degli Studi di Perugia (a cura della), Atti del II Convegno Studi Umbri, Gubbio 1964, Gubbio-Perugia, 1965, pp. 201-210.

Giuntella A.M., *Materiali per la forma urbis di Tharros tardo-romana e altomedievale*, in *Materiali per una topografia urbana: status quaestionis e nuove acquisizioni*. V convegno sull'archeologia tardoromana e medievale in Sardegna. Cagliari-Cuglieri, 24-26 giugno 1988, Oristano 1995, pp. 117-141.

Gnoli U., *Topografia e toponomastica di Roma medioevale e moderna*, Foligno, 1984.

Gregori L., *Geomorphologic map and paleogeographic lineaments in the Trasimeno lake east area (between Castel Rigone and Castiglion della Valle - Umbria)*, Epitome. Forum Geoitalia, 2007, Rimini.

Gregori L., *Il lago Trasimeno dalla carta storica all'elaborazione del DEM*, in "Bollettino dell'Associazione Italiana di Cartografia", 123-124, 2005, pp. 69-95.

Gregori L., *Pietrafitta: memoria di un Geosito*, Città di Castello, 2010.

Grohmann A., Cutini Zazzerini C., *Fonti per la storia urbana dell'Umbria nell'Ottocento*, Città di Castello, 2001.

Grohmann A., *Aperture e inclinazioni verso l'esterno: le direttrici di transito e di commercio*, in *Orientamenti di una regione attraverso i secoli scambi, rapporti, influssi storici nelle strutture dell'Umbria* Facoltà di lettere e filosofia degli studi di Perugia (a cura della), Atti del X convegno di studi umbri, Gubbio 23-26 maggio 1976, Gubbio-Perugia, 1978, pp. 55-95.

Grohmann A., *Città e Territorio tra medioevo ed età moderna. Perugia sec. XIII-XVI, Tomo II: il territorio*, Perugia, 1981.

Grohmann A., *Mappe: Perugia*, Perugia, 1981.

Grohmann A., *Perugia. Città nella storia d'Italia*, Bari-Roma, 1981.

Grohmann A., *L'Umbria e le sue acque. Fiumi e torrenti di una regione italiana*, Milano, 1990.

Gros P., Torelli M., *Storia dell'urbanistica. Il mondo romano*, Roma-Bari, 1994.

Il Palazzo della Penna di Perugia, Guidoni E., Mancini F.F. (a cura di), Venezia, 1999.

History of Cartography, Harley B., Woodward D. (a cura di), Chicago, 1987.

Harris W.V., *The via Cassia and the via Traiana nova between Bolsena and Chiusi*, London, 1965. pp. 113-133.

Harris W.V., *Rome in Etruria and Umbria*, Oxford, 1971.

Die Welt der Etrusker. Internationales Kolloquium, Heres H., Kunze M. (a cura di), 24-26 Oktober 1988, Berlin, 1990.

Hockmann U., *Die bronzen aus dem Furstengrab von Castel San Mariano*, in *Staatliche*

- Antikensammlungen Munchen*, Katalog der Bronzen Band I, Munchen, 1982.
- Hockmann U., *Riflessioni sui toreuti dei rilievi figurati di Castel San Mariano*, in *I Principes di Castel San Mariano. 1812-2012, due secoli dopo la scoperta dei bronzi etruschi*, Bruschetti P., Trombetta A. (a cura di), Perugia, 2012, pp. 39-58.
- Hondius J., *Nova et accurata Italiae hodiernae descriptio...*, Amsterdam, 1627.
- Inghirami F., *Monumenti etruschi o d'etrusco nome*, vol. V, Fiesole, 1821.
- Inghirami F., *Monumenti etruschi o d'etrusco nome*, vol. III, Fiesole, 1825.
- Innocenti G., Rossi P., Ivanoch D'Aleo P., *La Via Amerina in località Cavo degli Zucchi (VT). Nuovi dati sulla frequentazione*, in "Archeologia Uomo e Territorio", 14, 1995, pp. 83-101.
- La lega etrusca dalla dodecapoli ai quindecim populi*, Iozzo M. (a cura di), Atti della giornata di studi, Chiusi 9 ottobre 1999, Pisa-Roma.
- Identita e civiltà dei Sabini*, Istituto Nazionale di Studi Etruschi ed Italici (a cura di), Atti del 18° Convegno di Studi Etruschi ed Italici, Rieti - Magliano Sabina 30 maggio - 3 giugno 1993, Firenze, 1996.
- Studi sulla città antica*, Istituto per la Storia di Bologna (a cura di), Atti del convegno di studi sulla città etrusca e italica preromana, Bologna, 1970.
- Keay S., Millet M., Poppy S., Robinson J., Taylor J., Terrenato N., *Falerii Novi: a new survey of the walled area*, in "Papers of the British School at Rome", LXIII, 2000, pp. 1-94.
- Lachmann K., *Gromatici veteres*, in *Die Schriften der romischen Feldmesser*, Blume F., Lachmann K., Rudorff A., vol. I, Berlin, 1848.
- Studi di storia romana e di diritto*, Laffi U. (a cura di), Roma, 2001.
- Laffi U., *L'ager compascuus*, in *Studi di storia romana e di diritto*, Laffi U. (a cura di), Roma, 2001, pp. 381-412.
- Lanciani R. A., Malvezzi Campeggi L., *Storia degli scavi di Roma e notizie intorno le collezioni romane di antichità*, Vol. III, Roma, 2002.
- Lanzoni F., *Le diocesi d'Italia dalle origini al principio del secolo VII*, Faenza, 1927.
- Le carte dell'archivio di San Pietro di Perugia*, Leccisotti T., Tabarelli C. (a cura di), Milano, 1965.
- Le Goff J., *L'immaginario urbano nell'Italia medievale*, Torino, 1982.
- Leti G., Tittarelli L., *Le fonti per lo studio della popolazione della Diocesi di Perugia dalla metà del XVI secolo al 1860*, vol. I, Gubbio, 1976.
- Levi M., Levi A., *Itineraria Picta, Contributo allo studio della Tabula Peutingeriana*, Roma, 1976.
- Lewin K., *Principi di psicologia topologica*, Firenze, 1970.
- Liverani F., *Il ducato e la antichità longobarde e saliche di Chiusi*, Siena, 1875.
- Lopes Pegna M., *Itinera Etruriae*, in "Studi Etruschi", XXI, 1950-1952, pp. 407-422.
- Lorenzini L.F., *Mongiovino - Panicale - Paciano - Città della Pieve*, Perugia, 2000.
- Lotti B., *Descrizione geologica dell'Umbria*, Roma, 1962.
- Lotti B., *Cenni geologici sul Valdarno*, in "Bollettino della Società Geologica Italiana e del Servizio Geologico d'Italia", 3, 1897, pp. 209-216.

- Lucchesi G., *Terenziano vescovo di Todi, santo, martire*, in "Bibliotheca Sanctorum", XII, coll.370-372.
- Lucheroni C., *La torre del Buterone e la fabbrica del Callone nella Val di Chiana Romana*, Cortona, 1999.
- Lucheroni C., *I luoghi della memoria nel Comune di Castiglione del Lago*, Cortona, 2007.
- Lugli G., *La tecnica edilizia romana con particolare riferimento a Roma e Lazio*, I-II, Roma, 1957.
- Luni M., *Le fasi di "monumentalizzazione" della Flaminia nella gola del Furlo*, in *Tecnica stradale romana*, Quilici Gigli S., Quilici L. (a cura di), Università degli studi Bologna, Cattedra di topografia dell'Italia antica, Atti dell'Incontro di studio tenuto a Bologna nel 1991, "Atlante Tematico di Topografia Antica", 1, Roma, 1992, pp. 93-104.
- La coroplastica templare etrusca fra il IV e il II sec. a.C.*, Atti del XVI convegno di studi etruschi e italici (Orbetello, 25-29 aprile 1988), Maetzke G., Tamagno Perna L. (a cura di), Firenze, 1992.
- Maggi M.T., *I possessi dell'abbazia di Farfa in Umbria*, in "Bollettino della Deputazione di Storia Patria dell'Umbria", XCI, 1994, pp. 47-86.
- Maggiani A., *Magistrature cittadine, magistrature federali*, in *La lega etrusca dalla dodecapoli ai quindici popoli*, Iozzo M. (a cura di), Atti della giornata di studi, Chiusi 9 ottobre 1999, Pisa-Roma, pp. 37-48.
- Maggiani A., *I culti di Perugia e del suo territorio*, in *Perugia Etrusca*, "Annali della Fondazione per il Museo Claudio Faina", Roma, 2002, pp. 267-299.
- Il conto di Corciano e di Perugia, leggenda cavalleresca del secolo 14*, Mancini F.F. (a cura di), Firenze, 1980.
- Il Palazzo dei Priori di Perugia*, Mancini F.F. (a cura di), Perugia, 1997.
- Il Palazzo Donini di Perugia*, Mancini F. F. (a cura di), Perugia, 2010.
- Le più antiche carte della cattedrale di San Lorenzo di Perugia (1010-1300)*, Maiarelli A. (a cura di), Spoleto, Centro Italiano di Studi sull'Alto Medioevo, 2006.
- Manconi D., Camerieri P., Cruciani V., *Hispellum: pianificazione urbana e territoriale*, in *Assisi e gli Umbri nell'antichità*, Bonamente G., Coarelli F. (a cura di), Atti del convegno internazionale Assisi, 18-21 dicembre 1991, Assisi, 1997, pp. 392-419.
- Ville e insediamenti rustici di età romana in Umbria*, Manconi D., Tornei M.A. (a cura di), Perugia, 1983.
- Città e territorio in Etruria. Per una definizione di città nell'Etruria settentrionale*, Manganelli M., Pacchiani E. (a cura di), Giornate di studio (Colle Val d'Elsa, 12-13 Marzo 1999), Siena, 2002.
- Mansuelli G. A., *Fonti antiche letterarie ed epigrafiche*, in *La civiltà di Chiusi e del suo territorio*, Atti del XVII convegno di studi etruschi ed italici, Chianciano Terme 28 maggio- 1 giugno 1989, Firenze, 1993, pp. 39-52.
- Maraldi L., *Considerazioni sull'urbanistica di Amelia*, in *Architettura e Pianificazione urbana nell'Italia Antica*, Quilici L., Quilici Gligli S. (a cura di), "Atlante Tematico di Topografia Antica", 6, Roma, 1997, pp. 91-104.
- Maras D. F., *Munis turce: novità sulla basetta di Manchester*, in "Rendiconti della pontificia accademia romana di archeologia", LXXIII, 2000-2001, pp. 213-238.
- Marcaccioli E., *Mugnano: la denominazione*, in Marcaccioli E., Valentini M., *Mugnano dalle origini ai giorni nostri*, Perugia, 1978, pp. 15-25.

- Marcaccioli E., Valentini M., *Mugnano dalle origini ai giorni nostri*, Perugia, 1978.
- Marchiori A., *Un sistema informativo dedicato alle centuriazioni: considerazioni di metodo e prospettive*, in "Agri Centuriati", 1, 2004, pp. 217-229.
- Marini V., *Immagini, percezioni e realtà dell'Umbria tra Medioevo ed età contemporanea*, Perugia, 2012.
- Mariotti A., *Memorie storiche del lago Trasimeno e i suoi contorni*, in Biblioteca Augusta di Perugia, sez.loc. B23, Ms. 20.
- Mariotti A., *Memorie storiche de Castelli e Ville del territorio di Perugia*, Ms. Perugia, 1818, in BAP.
- Maroni A., *Prime comunità cristiane e strade romane nei territori di Arezzo, Siena, Chiusi*, Siena, 1973.
- Martelli G.L., *Una veduta di Perugia Etrusca*, in "L'Unione Liberale", 7 luglio 1915.
- Caratteri dell'ellenismo nelle urne etrusche*, Martelli M., Cristofani M. (a cura di), Firenze, 1977.
- Martin A., Monacchi D., Tornei M.A., *Territorio narnese-temano-amerino*, in *Ville e insediamenti rustici di età romana in Umbria*, Manconi D., Tornei M.A. (a cura di), Perugia, 1983, pp. 195-271.
- Martinori E., *La via Cassia e sue derivazioni*, Roma, 1930.
- Martinori E., *Le vie maestre d'Italia, Via Cassia, antica e moderna e sue derivazioni, via Clodia, via Trionfale, via Annia, via Traiana nova, via Amerina. Studio storico topografico*, Roma, 1930.
- Martinori E., *Via Cassia (antica e moderna) e sue derivazioni. Studio Storico Topografico*, Roma, 1930.
- Le grandi vie della civiltà*, Marzatico F. (a cura di), Trento, 2011.
- Maselli Scotti F., *Modalità di sistemazione del pendio nell'abitato dell'età del ferro*, in *Carlo Marchesetti e i castellieri 1903-2003. Fonti e studi per la storia della Venezia Giulia*, Bandelli G., Montagnari Kokelj E. (a cura di), Atti del convegno internazionale di studi, IX, Trieste 14-15 novembre 2003, Trieste, 2005, pp. 149-167.
- Roma, archeologia e progetto*, Mattei M., Wappner M. (a cura di), Catalogo della Mostra, Roma, 1983.
- Matteini Chiari M., *La tomba del Faggeto in territorio perugino, Contributo allo studio dell'architettura funeraria con volta a botte in Etruria*, in "Quaderni dell'Istituto di Archeologia dell'Università di Perugia", 3, Roma, 1975.
- Matteini Chiari M., *Porte minori della cinta perugina: le postierle della Cupa e della Conca*, in "Nuovi quaderni dell'Istituto di Archeologia dell'Università di Perugia", 1, 1979, pp. 101-111.
- Matteini Chiari M., *Una premessa. L'area della Conca e la città nella documentazione archeologica*, in AaVv., *Un quartiere e la sua storia. La Conca di Perugia. Itinerario per una conoscenza e una proposta*, Perugia, 1983, pp. 23-38.
- Matteini Chiari M., *Appunti per una storia degli interventi di scavo in Amelia. La formazione della raccolta archeologica comunale*, in *Museo Comunale di Amelia. Raccolta archeologica. Iscrizioni, sculture, elementi architettonici e d'arredo*, Matteini Chiari M., Stopponi S. (a cura di), Città di Castello, 1996.
- Matteini Chiari M., *Il cammino meno arduo. La deviazione della Strada Nazionale Cortonese presso Perugia. Una nuova direttrice di avvicinamento alla città. Qualche osservazione*, in *L'ipogeo dei Volumni 170 anni dalla scoperta*, Cenciaioli L. (a cura di), Perugia, 2011, pp. 63-79.

- Museo Comunale di Amelia. Raccolta archeologica. Iscrizioni, sculture, elementi architettonici e d'arredo*, Matteini Chiari M., Stopponi S. (a cura di), Città di Castello, 1996.
- Matteini Chiari M., Camerieri P., Palombaro F., *Il disegno delle mura antiche da Colle Landone a piazza del Sopramuro. L'indagine archeologica tra vecchie e nuove acquisizioni*, in Aa.Vv., *La Rocca Paolina di Perugia. Studi e ricerche*, Perugia, 1992, pp. 19-68.
- Matteini Chiari M., Caponi T., *Le preesistenze archeologiche, in Il Palazzo Donini di Perugia*, Mancini F. F. (a cura di), Perugia, 2010, pp. 37-62.
- Mattioli A., *Silvestro Pepi da Panicale e il suo Atlante*, Perugia, 1993.
- Melelli A., Fatichenti F., *Evoluzione e condizioni attuali dell'ambiente naturale e antropogeografico del corridoio bizantino*, in *Il Corridoio bizantino e la via Amerina in Umbria nell'alto Medioevo*, Menestò E. (a cura di), Spoleto, 1999, pp.343-356.
- Melelli A., Moretti M., *I censimenti della popolazione quale fonte dello studio dei toponimi di centri e nuclei abitati (Provincia di Perugia)*, in *Studi e ricerche sui nomi di luogo*, Moretti G., Melelli A., Batinti A. (a cura di), Ellera Umbra, 1998, pp. 231-282.
- Umbria sotterranea. Archeologia idraulica urbana*, Melelli A., Venanti L.D. (a cura di), Perugia, 2007.
- Il Corridoio bizantino e la via Amerina in Umbria nell'alto Medioevo*, Menestò E. (a cura di), Spoleto, 1999.
- Le vie e la civiltà dei pellegrinaggi nell'Italia centrale*, Menestò E. (a cura di), Atti del convegno di studio, Ascoli Piceno, 21-22 maggio 1999, Spoleto, 2000.
- Amelia e i suoi statuti medievali*, Menestò E. (a cura di), Atti della Giornata di studio, Amelia, 15 marzo 2001, Spoleto 2004.
- La Chiesa di Perugia nel primo millennio. Atti del convegno di Studi*, Perugia 1-3 aprile 2004. Spoleto, Menestò E. (a cura di), Fondazione Centro italiano di studi sull'alto Medioevo, 2005.
- L'Umbria nel XIII secolo*, Menestò E. (a cura di), CISAM, Spoleto 2011.
- Menestò E., *Istituzioni e territorio dell'Umbria da Augusto all'inizio della dominazione franca*, in *Il Corridoio bizantino e la via Amerina in Umbria nell'alto Medioevo*, Menestò E. (a cura di), Spoleto, c1999, pp. 3-38.
- Merciai G., *Fossili dei calcari grigiocuri del Monte Malbe presso Perugia*, in "Atti della Società Toscana di Scienze Naturale", XXIV, 1908, pp. 218-246.
- Messineo G., *Dall'indagine archeologica dei sistemi antichi di penetrazione e percorribilità nel suburbio, alle proposte di recupero e tutela. Gli assi viari organizzati: Cartografia archeologica del suburbio, settore Nord*, in *Roma, archeologia e progetto*, Mattei M., Wappner M. (a cura di), Catalogo della Mostra, Roma, 1983, pp. 18-20.
- Messineo G. *et alii*, *Contributi alla rete viaria antica nel settore nord del suburbio di Roma*, in "Archivio laziale", V, 1983, pp. 136-143.
- Messineo G., *La via Flaminia da Porta del Popolo a Malborghetto*, Roma, 1991.
- Messineo G., Carbonara A., *Via Flaminia*, Roma, 1993.
- Messineo G., Scoppola F., *Recupero della via Flaminia. Indagini, restauri e programma urbanistico*, in *Forma. La città antica e il suo avvenire*, Capodiferro A., Conforto M.L., Pavolini C., Piranomonte M. (a cura di), Roma, 1985, pp. 190-191.
- Messineo, G., Scoppola, F., *Scoperte nei nuovi insediamenti militari della Via Cassia e della Via*

Flaminia, in "Archeologia laziale", 9, 1988, pp. 132-139.

Mezzolani A., *Appunti sulle mansiones in base ai dati archeologici*, in *Tecnica stradale romana*, Quilici Gigli S., Quilici L. (a cura di), Università degli studi Bologna, Cattedra di topografia dell'Italia antica, Atti dell'Incontro di studio tenuto a Bologna nel 1991, "Atlante Tematico di Topografia Antica", 1, Roma, 1992, pp. 105-114.

Migliorati L., *Formazione, struttura e adeguamento delle città dall'età arcaica all'impero*, in *Atlante del Lazio antico. Un approfondimento delle conoscenze archeologiche*, Sommella P. (a cura di), Roma, 2003, pp. 57-81.

Miller K., *Itineraria Romana, Romische Reisenwege an der Hand der Tabula Peutingeriana*, Stuttgart, 1916.

Minelli A., Provveditorato generale dello Stato, *Contributo ad uno studio geografico del lago Trasimeno*, Roma, 1928.

Minetti A., *L'orientalizzante a Chiusi e nel suo territorio*, Roma, 2004.

Mollo Mezzena R., *La strada romana in Valle d'Aosta: procedimenti tecnici e costruttivi*, in *Tecnica stradale romana*, Quilici Gigli S., Quilici L. (a cura di), Università degli studi Bologna, Cattedra di topografia dell'Italia antica, Atti dell'Incontro di studio tenuto a Bologna nel 1991, "Atlante Tematico di Topografia Antica", 1, Roma, 1992, pp. 57-72.

Storia di Roma, I, Momigliano A., Schiavone A. (a cura di), Torino, 1988.

Monacchi D., Barresi P., *Il tempio etrusco-italico di Santa Maria in Canale fra l'agro amerino e quello tuderte*, in "Archeologia Classica", LIV, 2003, pp. 159-196.

Monacchia D., *Una parrocchia scomparsa. S. Silvestro e le fonti catastali del XIV secolo*, in *Società e istituzioni dell'Italia comunale: l'esempio di Perugia (secoli XII-XIV)*, Deputazione di storia patria per l'Umbria (a cura di), vol. II, Congresso storico internazionale, (6-9 novembre 1985), Perugia, 1988, pp. 633-642.

Monacchia P., *Per una ricostruzione attraverso i catasti del quartiere di Colle Landone com'era prima del 1540*, in *La Rocca Paolina di Perugia. Studi e Ricerche*, Perugia, 1992, pp. 69-99.

Monacchi D., *Amelia*, in *Enciclopedia dell'Arte Antica, II Supplemento*, Roma, Istituto Enciclopedia Treccani, 1994, vol.I, p. 317.

Monacchi D., *Via Angeletti. Strada romana e strutture murarie*, in "Bollettino di archeologia", XXVIII-XXX, 1994, pp. 59-62.

Monacchi D., Pellegrini E., Zampolini Faustini S., *Nuovi elementi per la forma urbana di Amelia*, in *La città romana* (Atti Roma 1996), in "Journal of Ancient Topography", VII, 1997, pp. 129-186.

Monacchi D., *La via Amerina*, in *Umbria antica: vie d'acqua e di terra*, Soprintendenza per i beni archeologici dell'Umbria (a cura di), Milano, 2002, pp. 34-35.

Monacchia P., *L'insediamento di Colle Landone*, in *Perugino il divin pittore*, Garibaldi V., Mancini F.F. (a cura di), Milano, 2004, pp. 537-539.

Monachino V., *La lettera decretale di Innocenzio I a Decenzio vescovo di Gubbio*, *Ricerche sull'Umbria tardo-antica e preromanica*, Facoltà di Lettere e Filosofia dell'Università degli Studi di Perugia (a cura della), Atti del II Convegno Studi Umbri, Gubbio 1964, Gubbio-Perugia, 1965, pp. 211-234.

Montagnari Kokelj E., *Le grotte al tempo dei castellieri*, in *Carlo Marchesetti e i castellieri 1903-2003. Fonti e studi per la storia della Venezia Giulia*, Bandelli G., Montagnari Kokelj E. (a cura di), Atti del convegno internazionale di studi, IX, Trieste 14-15 novembre 2003, Trieste, 2005, pp.

443-454.

Montagnoli L., Romani G., *In cammino tra Tevere e Trasimeno: 30 itinerari nei paesaggi della memoria*, Perugia, 2005.

Montanari M., *La cinta murata di Perugia e le sue porte*, in "Augusta Perusia", 18, 1956, pp. 28-30.

Stadttope. Bautyp und Kunstform. Akten der Tagung in Toledo vom 25 bis 27 September 2003. Puertas de ciudades. Tipo arquitectónico y forma artística. Actas del Coloquio de Toledo del 25 al 27 Septiembre 2003, Monteiro Arias I. (a cura di), Mainz, Iberia archeologica 8, 2006.

I nomi di luogo in Umbria. Progetti di ricerca, Moretti G., Melelli A., Batinti A. (a cura di), Quaderni della Regione Umbria - Collana di Toponomastica, Perugia, 1994.

Moretti G., *Il lago ... uno spazio domestico: studi in memoria di Alessandro Alimenti*, Magione, 1997.

Moretti G., Melelli A., Batinti A., *I nomi di luogo in Umbria. Progetti di ricerca*, Quaderni della Regione Umbria-Collana di Toponomastica, Perugia, 1994.

Mori Paciullo A., *Fonti cartografiche per la toponomastica del contado di Perugia*, in *Studi e ricerche sui nomi di luogo*, Moretti G., Melelli A., Batinti A. (a cura di), Ellera Umbra 1998, pp. 283-326.

Mormorio D., Toccacielo E., *Gli Alinari e i centri storici del Trasimeno: il carteggio Alinari-Consortio. Storia travagliata di un reportage*, Roma, 1981.

Mormorio D., Toccacielo E.E., *Trasimeno: il lago salvato*, Palermo, 1990.

Moroni A., *Il neolitico antico sul Lago Trasimeno: il sito di Panicarola (La Lucciola): l'industria litica*, in "Rassegna di archeologia preistorica e protostorica", 20, 2003, p. 87-118.

Mosca A., *Via Cassia: un sistema stradale romano tra Roma e Firenze*, Firenze, 2002.

Moscato P., *Vignale (Falerii Veteres). Topografia dell'insediamento*, in "Studi Etruschi", LI, 1983, pp. 55-81.

Moscato P., *Strade degli Etruschi*, Roma, 1985.

Moscato P., *Studi su Falerii Veteres I. L'abitato*, in "Rendiconti dell'Accademia Nazionale dei Lincei", XL, 1985, pp. 45-74.

Moscato P., *Nuove ricerche su Falerii Veteres*, in Aa.Vv., *La civiltà dei Falisci*, Atti del XV Convegno di Studi Etruschi ed Italici, Firenze, 1990, pp. 141-171.

Dal Progetto. Scritti teorici di Franco Purini, Moschini F., Neri G. (a cura di), Roma, 1992.

Munzi M., Noviello C., *Iscrizioni inedite dalla Via Amerina*, in "RicognA", 5, 1989, pp. 38-50.

Munzi M., *Nuovi dati sulla Via Amerina e note prosopografiche sugli Egnatii di Falerii Novi*, in "Archeologia Uomo e Territorio", 13, 1994, pp. 51-63.

Muzzioli M.P., *Le ricerche sui resti della centuriazione cinquanta anni dopo*, in "Atlante Tematico di Topografia Antica", 20, 2010, pp. 7-49.

Nardi G., *Le antichità di Orte. Esame del territorio e dei materiali archeologici*, Roma, 1980.

Naso A., *I Piceni*, Milano, 2000.

Nati D., *Le necropoli di Perugia I*, Città di Castello, 2007.

L'Etruria dal Paleolitico al Primo Ferro: lo stato delle ricerche, Negroni Catacchio N. (a cura di), Milano, 2012.

Nissen H., *Italische Landeskunde*, II, Berlin, 1902.

Nicolini U., *Note su Gregorio VII e i suoi rapporti con le Abbazie Benedettine umbre*, in *Aspetti dell'Umbria dall'inizio del secolo VIII alla fine del secolo XI*, Facoltà di Lettere e Filosofia dell'Università degli Studi di Perugia a (cura della), Atti del III Convegno di Studi Umbri, Gubbio 23-27 maggio 1965, Gubbio-Perugia, 1966, pp. 273-282.

Nicolini U., *Le mura medievali di Perugia*, in *Storia e arte in Umbria nell'età comunale*, Facoltà di Lettere e Filosofia dell'Università degli Studi di Perugia (a cura della), Atti del VI Convegno di Studi umbri, Gubbio 26-30 maggio 1968, Gubbio-Perugia, 1971, pp. 695-769.

Nicolini U., *La Conca: le mura e gli uomini*, in *Un quartiere e la sua storia. La Conca di Perugia. Itinerario per una conoscenza e una proposta*, Perugia, 1983, pp. 55-68

Nicolini U., *Mura della città e mura dei borghi: la coscienza urbanistica di Perugia medievale* in *Mura e Torri di Perugia*, Roncalli di Montorio F., Nicolini U., Nucciarelli F.I. (a cura di), Perugia, 1989, pp. 49-77.

Nicolini U., *Pievi e parrocchie in Umbria nei secoli XIII-XV*, in *Ugolino Nicolini. Scritti di Storia*, Bartoli Langeli A., Casagrande G., Nico Ottaviani M.G. (a cura di), Pubblicazione del Dipartimento di Scienze Storiche dell'Università degli Studi di Perugia, Perugia, 1993, pp. 257-278.

Noack F., *Griechisch-etruskische Mauern. Studien zur Architektur. II. Aus dem vorrömischen Perusia*, in "Mitteilungen des Deutschen Archäologischen Instituts. Römische Abteilung", XII, 3-4, 1898, pp. 161-200.

Novakovic P., *The cultural landscapes of hillforts*, in *Carlo Marchesetti e i castellieri 1903-2003. Fonti e studi per la storia della Venezia Giulia*, Bandelli G., Montagnari Kokelj E. (a cura di), Atti del convegno internazionale di studi, IX, Trieste 14-15 novembre 2003, Trieste, 2005, pp. 301-324.

Nucciarelli F.I., *Un toponimo longobardo nell'area di Magione (PG) "Gracinesche"*, in *I nomi di luogo in Umbria. Progetti di ricerca*, Moretti G., Meelli A., Batinti A. (a cura di), Quaderni della Regione Umbria-Collana di Toponomastica, Perugia, 1994, pp. 11-13.

Oakley S.P., *The hill-fort of the Samnites*, in "British School at Rome", 10 (1995).

Occhilupi S., *Rinvenimenti archeologici lungo il tracciato del minimetrò*, in *Il minimetrò di Perugia*, Ricci G. (a cura di), Perugia, 2008, pp. 70-75.

Orfanelli V., *Struttura delle strade nel territorio di Monte Bibele*, in *Tecnica stradale romana*, Quilici Gigli S., Quilici L. (a cura di), Università degli studi Bologna, Cattedra di topografia dell'Italia antica, Atti dell'Incontro di studio tenuto a Bologna nel 1991, "Atlante Tematico di Topografia Antica", 1, Roma, 1992, pp. 141-146.

Ortalli J., *La cispadana orientale: via Emilia e altre strade*, in *Tecnica stradale romana*, Quilici Gigli S., Quilici L. (a cura di), Università degli studi Bologna, Cattedra di topografia dell'Italia antica, Atti dell'Incontro di studio tenuto a Bologna nel 1991, "Atlante Tematico di Topografia Antica", 1, Roma, 1992, pp. 147-160.

Otranto G., *La cristianizzazione e la formazione delle diocesi*, in *Umbria cristiana. Dalla diffusione del culto al culto dei santi (sec. IV-X)*. Atti del XV Congresso internazionale di studi sull'alto medioevo. Spoleto 23-28 ottobre 2000, Spoleto 2001, pp. 117-139.

Pack E., *Clusium. Ritratto di una città romana attraverso l'epigrafia*, in *I romani di Chiusi: rivisitazione attraverso testimonianze epigrafiche, topografiche, archeologiche*, Paolucci G. (a cura di), Roma, 1988, pp. 11-104.

Pagano M., *San Pietro*, in *Aurea Umbra: una regione dell'Impero nell'era di Costantino*, Bravi A.

- (a cura di), "Bollettino Regionale dei Beni Culturali dell'Umbria", Viterbo, 2012, pp. 301-301.
- Pagnotta W., *L'antiquarium di Castiglione del Lago e l'ager Clusinus orientale*, Roma, 1984.
- Pallottino M., *Etruscologia*, Milano, 1984.
- Palombaro F., *Ricostruire Santa Maria dei Servi*, in *Perugino il divin pittore*, Garibaldi V., Mancini F.F. (a cura di), Milano, 2004, pp. 541-546.
- Pantoni A., *Chiese perugine dipendenti da monasteri*, in "Benedictina", 11, 1957, pp. 177-218.
- Paoletti A., *Perugia. Delimitazione del territorio archeologico*, in "Bollettino della Deputazione di Storia Patria dell'Umbria", XXX, 1932, pp. 119-141.
- La città murata in Etruria*, Paoletti C., Bettini O.M., Atti del XXV convegno di studi etruschi ed italici, Chianciano terme, Sarteano, Chiusi 30 marzo-3 aprile 2005, Pisa-Roma, 2008.
- Paoli E., *Agiografia e culto dei santi a Perugia tra alto e basso medioevo*, in *La chiesa di Perugia nel primo millennio*, Bartoli Langeli A., Menestò E. (a cura di), Atti del convegno di studi, Perugia, 1-3 aprile 2004, Spoleto, 2005, pp. 41-84.
- Paoli E., *San Terenziano di Todi tra storia e agiografia*, in *L'Umbria meridionale fra Tardo-Antico ed Alto Medioevo*, Binazzi G. (a cura di), Atti del convegno, Acquasparta 6-7 maggio 1989, Assisi, 1991, pp. 33-39.
- I romani di Chiusi: rivisitazione attraverso testimonianze epigrafiche, topografiche, archeologiche*, Paolucci G. (a cura di), Roma, 1988.
- Paolucci G., *Archeologia in Valdichiana*, Roma, 1988.
- Paolucci G., *Clusium*, in "Studi Etruschi", 64, 2001, pp. 335-340.
- Paolucci G., *La diffusione dei tumuli nell'area chiusina e l'errata provenienza della seconda pisside della Pania*, in "Annali di Archeologia e Storia antica", 5, 1998, pp. 11-26.
- Paolucci G., *Prime considerazioni sulla necropoli di Tolle*, in "Annali della fondazione per il museo Claudio Faina", VII, 2000, pp. 219-248.
- Paolucci G., *A ovest del lago Trasimeno. Note di archeologia e di topografia*, in *Perugia Etrusca*, "Annali della Fondazione per il Museo Claudio Faina", Roma, 2002a, pp. 163-228.
- Paolucci G., *Chiusi. Il territorio*, in *Città e territorio in Etruria. Per una definizione di città nell'Etruria settentrionale*, Manganeli M., Pacchiani E. (a cura di), Giornate di studio (Colle Val d'Elsa, 12-13 Marzo 1999), Siena, 2002b, pp. 247-269.
- Insedimenti fortificati in area centro-italica: atti del convegno*, Papi R. (a cura di), Università degli Studi, Quaderno dell'Istituto di Archeologia e Storia Antica, Chieti, 11 aprile 1991, Pescara, 1995.
- Passeri G., *De tribus vascoli etruscis*, Firenze, 1872.
- Patterson H., Millett M., *The Tiber Valley Project*, in "Papers of the British School at Rome", LXVI, 1998, pp. 1-20.
- Pazzaglia F., Barchi M.R., Buratti N., Cherin M., Pandolfi L., Ricci M., *Pleistocene calcareous tufa from the Ellera basin (Umbria, central Italy) as a key for an integrated paleoenvironmental and tectonic reconstruction*, in "Quaternary International", XXX, 2012, pp. 1-12.
- Pazzaglia, F., *Evoluzione tettonico-sedimentaria dei bacini quaternari minori tra la Val di Chiana e il Bacino Tiberino*, Unpublished Ph.D. thesis, Università di Perugia, Italy, 2008.
- Pellegrini E., *Lo sviluppo urbanistico di Amelia Antica*, Tesi di Specializzazione in Topografia di

Roma e dell'Italia Antica, Università degli Studi di Roma "La Sapienza", Scuola Nazionale di Archeologia, A.A.1993-1994, Relatore Prof. P. Sommella, direttore della scuola Prof. F. Panvini Rosati.

Pellegrini G.B., *Osservazioni di toponomastica umbra (Il filone dei nomi prediali)* in *I dialetti dell'Italia mediana con particolare riguardo alla Regione Umbra*, Facoltà di lettere e filosofia dell'Università degli Studi di Perugia (a cura di), Atti del V Convegno di studi umbri, Gubbio 28 Maggio-1 giugno 1967, Gubbio-Perugia, 1967, pp. 203-217.

Pellegrini G.B., *Toponomastica italiana*, Milano, 1990.

Pellegrini G.B., *Toponomastica umbra: nomi prediali*, in *I dialetti dell'Italia mediana con particolare riguardo alla Regione Umbra*, Facoltà di lettere e filosofia dell'Università degli Studi di Perugia (a cura di), Atti del V Convegno di studi umbri, Gubbio 28 Maggio-1 giugno 1967, Gubbio-Perugia, 1967, pp. 171-234.

Pellini P., *Dell'istoria di Perugia*, Venetia, 1664.

Il bronzo finale in Italia, Peroni R. (a cura di), Firenze, 1979.

Petronio C., Argenti P., Caloi C., Esu D., Girotti O. & Sardella R., *Updating Villafranchian molluscs and mammal faunas in Umbria and Latium (Central Italy)*, in "Geologia Romana", 36, 2002, pp. 369-387.

Petrucchi E., *La terza parte del fruttato*, Città della Pieve, 2005.

Piccolpasso C., *Il primo libro delle piante et ritratti delle città e terre dell'Umbria sottoposte al governo di Perugia co suoi discorsi apresso et relationi a luogo per luogo hora rimesse insieme da Cipriano Piccolpasso della terra di Durante*, in Biblioteca Augusta di Perugia, Ms.3064

Piccolpasso C., *Le piante et i ritratti delle città e terre dell'Umbria sottoposte al governo di Perugia*, Roma, 1963.

Pietrangeli C., *Osservazioni sulle mura delle città umbre*, in Aa.Vv., *Atti del V congresso Nazionale di Storia dell'Architettura*, Perugia 1948, Firenze, 1956, pp. 459-466.

Pietrangeli C., Feruglio A.E., *Perugia*, in "Enciclopedia dell'Arte Antica", VI, 1965, pp. 84-88.

Pinna A., *Una villa romana sotto il Palazzo Grande*, in *Il Palazzo Grande di Corciano*, Riganelli G., Pinna A., Dal Lago C. (a cura di), Perugia, 1999, pp. 23-36.

Pinna A., *La situazione nell'antichità*, in *Ferro di Cavallo, San Marco e la città a nord-ovest. Da aree rurali a comprensorio urbano*, Perugia, 1992.

Poëte M., *La città antica: Introduzione all'urbanistica*, Torino, 1958.

Potter T. W., *Reflection on twenty-five years' fieldwork in the Ager Faliscus. Approaches to landscape archaeology*, in *Archeologia del paesaggio*, Bernardi M. (a cura di), Quaderni del Dipartimento di Archeologia e storia delle Arti, Sezione Archeologica, Università di Siena, Firenze, 1992, pp. 637-666.

Prete Pedrini M.R., *Umbria*, Torino, 1963.

Principi P., *Studio geologico del Monte Malbe e del Monte Tezio*, in "Bollettino della Società Geologica Italiana", XXVII, 2, 1908, pp. 159-224.

Prisco A., *Tre epigrafi dalla Via Amerina, in località Cavo degli Zucchi, Fabrica di Roma, Viterbo*, in "Archeologia, uomo, territorio. Rivista dei Gruppi archeologici Nord Italia", 18, 1999, pp. 23-30.

Rasenna. Storia e civiltà degli Etruschi, Pugliese Carratelli G. (a cura di), Milano, 1986.

Purini F., *Il disegno e il rilievo*, in *Dal Progetto. Scritti teorici di Franco Purini*, Moschini F, Neri G. (a cura di), Roma, 1992, p.346.

Tecnica stradale romana, Quilici Gigli S., Quilici L. (a cura di), Università degli studi Bologna, Cattedra di topografia dell'Italia antica, Atti dell'Incontro di studio tenuto a Bologna nel 1991, "Atlante Tematico di Topografia Antica", 1, Roma, 1992.

Architettura e Pianificazione urbana nell'Italia Antica, Quilici L., Quilici Gigli S. (a cura di), "Atlante Tematico di Topografia Antica", 6, Roma, 1997.

Campagna e paesaggio nell'Italia antica, Quilici Gigli S., Quilici L. (a cura di), "Atlante Tematico di Topografia Antica", 8, Roma, 2000, pp. 137-142.

Quilici L., *Evoluzione della tecnica stradale nell'Italia centrale*, in *Tecnica stradale romana*, Quilici Gigli S., Quilici L. (a cura di), Università degli studi Bologna, Cattedra di topografia dell'Italia antica, Atti dell'Incontro di studio tenuto a Bologna nel 1991, "Atlante Tematico di Topografia Antica", 1, Roma, 1992, pp. 19-32.

Quilici Gigli S., *Opere di bonifica in relazione ai tracciati viari*, in *Tecnica stradale romana*, Quilici Gigli S., Quilici L. (a cura di), Università degli studi Bologna, Cattedra di topografia dell'Italia antica, Atti dell'Incontro di studio tenuto a Bologna nel 1991, "Atlante Tematico di Topografia Antica", 1, Roma, 1992, pp. 73-82.

Quilici L., Quilici Gigli S., *Briglie e serre nel modellato del paesaggio. Un esempio dal territorio di Amelia*, in *Campagna e paesaggio nell'Italia antica*, Quilici Gigli S., Quilici L. (a cura di), "Atlante Tematico di Topografia Antica", 8, Roma, 2000, pp. 137-142.

Quilici L., Quilici Gigli S., *Carta archeologica e ricerche in Campania*, 3, Roma, 2006.

Quilici L., *Strutture e tecniche stradali romane. Prospettive di ricerca*, in "Journal of Roman Study", XIX 2009, pp. 65-85.

Racano S., *Il tempio di San Faustino. Una prima indagine sulle terrecotte architettoniche*, Tesi di Laurea, Università degli Studi di Perugia, Anno accademico 2012 – 2013. Relatore: Professoressa Simonetta Stopponi.

Radke G., *Viae publicae romanae*, Bologna, 1981.

Rastrelli A., *Le scoperte archeologiche a Chiusi negli ultimi decenni*, in *La coroplastica templare etrusca fra il IV e il II sec. a.C.*, Maetzke G., Tamagno Perna L. (a cura di), Atti del XVI convegno di studi etruschi e italici (Orbetello, 25-29 aprile 1988), Firenze, 1992, pp. 115-130.

Chiusi Etrusca, Rastrelli A. (a cura di), Chiusi (Si), 2000.

Regni M., *Apporti documentari per la ricostruzione delle vicende di Santa Maria dei Servi*, in *Perugino il divin pittore*, Garibaldi V., Mancini F.F. (a cura di), Milano, 2004, pp. 547-553.

Renzetti A., *Realtà insediative e dinamiche di popolamento nel territorio del Trasimeno tra fine VIII e inizio I sec. a.C.*, in "Bollettino della Deputazione di Storia Patria per l'Umbria", CVIII, 2012, pp. 235-272.

Repetti E., *Dizionario geografico fisico storico della Toscana, contenente la descrizione di tutti i luoghi del granducato*, Firenze, 1839.

La Piazza del Duomo nella città medievale (nord e media Italia, secoli XII-XVI), Riccetti L. (a cura di), Atti della Giornata di Studio (Orvieto, 4 Giugno 1994), Bollettino dell'Istituto Storico Artistico Orvietano, XLVI-XLVII (1990-1991), Orvieto, 1997.

Il minimetrò di Perugia, Ricci G. (a cura di), Perugia, 2008.

Riccieri A., *Il santuario della Madonna della Misericordia a Ponte della Pietra presso Perugia*,

Perugia, 1919.

Riganelli G., *Pian di Carpine: storia nella microstoria*, Perugia, 1985.

Riganelli G., *Castrum Agelli. Un Castello Perugino e il suo territorio nel medioevo*, Agello, 1992.

Riganelli G., *Da Ponte Forcione alla strada statale "Pievaiola": un territorio tra medioevo ed età moderna*, in Solomeo. *Un paese, i castelli, le chiese*, Cappelletti M. (a cura di), Perugia, 1993, pp. 21-62.

Riganelli G., *L'economia rurale nel Medioevo. Un'immagine sulle comunità dell'attuale territorio di Corciano*, Perugia, 1999.

Riganelli G., *Castelvieto e il suo territorio nell'età di mezzo*, in AA. VV., *Una pieve un castello. Profilo storico di Castelvieto*, Perugia, 2000a, pp. 17-43.

Riganelli G., *La rete viaria al lago Trasimeno nel corso dei secoli*, in Aa.Vv., *Adottiamo le nostre edicole ovvero Le edicole del Trasimeno*, Perugia, 2000b, pp. 23-39

Riganelli G., *Signora del Lago signora del Chiugi. Perugia e il Trasimeno in epoca comunale (Prima metà sec. XII-metà sec. XIV)*, Perugia, 2002.

Riganelli G., *Dall'edificazione al restauro: Monte Frondoso nel Medioevo e in età moderna*, in Boccacci E. M., Cappelletti M., Dragoni G., Giovagnoni C., Marianelli R., Migliorati A., Riganelli G., *Monte Frondoso. Un castello, mille anni di storia*, Perugia, 2004, pp. 37-88.

Riganelli G., *Gli emissari del Trasimeno. Due manufatti importanti presso San Savino*, in *San Savino e il suo territorio nel corso dei secoli*, Riganelli G. (a cura di), Magione, 2010, pp. 115-142.

Il Palazzo Grande di Corciano, Riganelli G., Pinna A., Dal Lago C. (a cura di), Perugia, 1999.

Riis P.J., *The Etruscan City Gates in Perugia*, in "Acta Archaeologica", 5, 1934, pp. 65-98.

Rix H., *Etruschische texte*, I-II, Tubingen, 1991.

Mura e Torri di Perugia, Roncalli di Montorio F., Nicolini U., Nucciarelli F.I. (a cura di), Perugia, 1989.

'*Gens Antiquissima Italiae*'. *Antichità dall'Umbria a Leningrado*, Roncalli F. (a cura di), Catalogo della mostra (Leningrado, Museo Statale Ermitage, 11 giugno - 29 luglio 1990), Perugia, 1990.

Roncalli di Montorio F., *Postilla*, in *La base di Corciano*, in "Annali di Perugia", 22, 1984-85, p.199-206.

Roncalli di Montorio F., *Le mura etrusche di Perugia. Il tratto settentrionale e il problema della datazione*, in *Mura e Torri di Perugia*, Roncalli di Montorio F., Nicolini U., Nucciarelli F.I. (a cura di), Perugia, 1989, pp. 11-47.

Roncalli di Montorio F., *Nuove osservazioni sulle mura etrusche di Perugia*, in *Die Welt der Etrusker. Internationales Kolloquium*, Heres H., Kunze M. (a cura di), 24-26 Oktober 1988, Berlin, 1990, pp. 81-89.

Rosada G., *Mura, porte e archi nella Decima regio. Significati e correzioni areali*, in *La città nell'Italia settentrionale in età romana. Morfologie, strutture e funzionamento dei centri urbani delle Regiones X e XI*, Università degli studi di Trieste-Dipartimento di scienze dell'antichità, École française de Rome (a cura di), Atti del convegno Trieste 13-15 marzo 1987, Roma, 1990, pp. 365-409.

Rosada G., *Tecnica stradale e paesaggio nella decima regio*, in *Tecnica stradale romana*, Quilici Gigli S., Quilici L. (a cura di), Università degli studi Bologna, Cattedra di topografia dell'Italia antica, Atti dell'Incontro di studio tenuto a Bologna nel 1991, "Atlante Tematico di Topografia

Antica”, 1, Roma, 1992, pp. 39-50.

Rosada G., *I paradigmi dei sistemi centuriati romani*, in “Journal of Ancient Topography”, Rivista di Topografia Antica, XX 2010, pp. 15-30.

Rosi Bonci L., *Perugia Nascosta. Camminare per i vicoli. Proposte di trekking urbano*, Perugia, 2007.

Rosi Bonci L., Braconi P., *Itinerari archeologici, Guida ai siti, musei, collezioni nel comprensorio perugino*, Perugia, 2004.

Perugia, Rossi R. (a cura di), Perugia, 1993.

Rossi P., Iorio V., *Ricognizioni in Area Falisca 1997-2000: prime considerazioni*, in “Archeologia Uomo e Territorio” 19, 2000, pp. 7-15.

Rossi Scotti G.B., *Guida illustrata di Perugia*, Perugia, 1878.

Rudorff A., *Gromatistische Institutionen*, in Blume F., Lachmann K., Rudorff A., *Die Schriften der römischen Feldmesser*, II, Berlin, 1952, pp. 227-464.

Sabatini G., Caponi T., *Santuari italici della Sabina interna*, poster del convegno “*Santuari mediterranei fra oriente e occidente. Interazioni e contatti culturali*”, sezione “*Luoghi di culto nel mondo etrusco-italico*”, organizzato dalla Soprintendenza per i Beni Archeologici dell’Etruria Meridionale, Roma-Civitavecchia 18-22 giugno 2014, cds.

Santi F., *Appunti per la storia urbanistica di Perugia*, in “Urbanistica”, 30 (1960), pp. 38-43.

Sassatelli G., Govi E., *Testimonianze di età preromana: strade e “monumentalizzazione”*, in *Tecnica stradale romana*, Quilici Gigli S., Quilici L. (a cura di), Università degli studi Bologna, Cattedra di topografia dell’Italia antica, Atti dell’Incontro di studio tenuto a Bologna nel 1991, “Atlante Tematico di Topografia Antica”, 1, Roma, 1992, pp. 125-140.

Codice diplomatico Longobardo, Schiapparelli L. (a cura di), I, Roma, 1929.

Schmiedt G., *Contributo della foto-interpretazione alla conoscenza della rete stradale dell’Umbria nell’alto medioevo* in *Aspetti dell’Umbria dall’inizio del secolo VIII alla fine del secolo XI*, Facoltà di Lettere e Filosofia dell’Università degli Studi di Perugia (a cura di), Atti del III Convegno di Studi Umbri, Gubbio 23-27 maggio 1965, Gubbio-Perugia, 1966.

Schmiedt G., *Atlante Aerofotografico delle sedi umane in Italia. III. La centuriazione romana*, Firenze, 1989.

Scoppola F., Messineo G., *Via Flaminia Antica. Dalle indagini archeologiche sul territorio al programma di recupero del sistema antico*, in *Roma, archeologia e progetto*, Mattei M., Wappner M. (a cura di), Catalogo della Mostra, Roma, 1983, p. 22.

Scortecci D., *La viabilità dell’Umbria nella tarda antichità*, in *L’Umbria meridionale fra Tardo-Antico ed Alto Medioevo*, Binazzi G. (a cura di), Atti del convegno, Acquasparta 6-7 maggio 1989, Assisi, 1991, pp. 61-73.

Scortecci D., *Perugia fra tardo antico e alto medioevo*, in *La chiesa di Perugia nel primo millennio*, Bartoli Langeli A., Menestò E. (a cura di), Atti del convegno di studi, Perugia, 1-3 aprile 2004, Spoleto, 2005, pp. 187-210.

Scortecci D., *Trasformazione degli edifici pagani in edifici di culto cristiano*, in Aa.Vv., *Umbria cristiana. Dalla diffusione del culto al culto dei santi (sec. IV-X)*, atti del XV Congresso internazionale di studi sull’alto medioevo (Spoleto 23-28 ottobre 2000), Spoleto, 2001, pp. 367-392.

Scuola elementare di Pozzuolo, *Edicole: un viaggio nella religiosità popolare*, Montepulciano,

2003.

Sensi L., *Perugia. Storia della ricerca archeologica*, in *Bibliografia topografica della colonizzazione greca in Italia e nelle isole tirreniche*, XIII, Pisa-Roma, 1994, pp. 417-421.

Sensi M., *Le vie e la civiltà dei pellegrinaggi nell'Italia centrale. L'esempio umbro*, in *Le vie e la civiltà dei pellegrinaggi nell'Italia centrale*, Menestò E. (a cura di), Atti del convegno di studio, Ascoli Piceno, 21-22 maggio 1999, Spoleto, 2000, pp. 111-131.

Serafini R., *Castiglione del Lago e Paciano: eredità dei monaci benedettini nel loro territorio*, Montepulciano, 1989.

Serafini R., *Storia di Sanfatucchio*, Città della Pieve, 1986.

Serafini R., *Storia di Vaiano*, Assisi, 1985.

Sereni E., *Città e campagna nell'Italia preromana*, in *La città etrusca ed italica preromana. Studi sulla città antica*, Atti del convegno di Studi sulla città etrusca ed italica preromana, Bologna, 1970, pp. 109-128.

Sereni E., *Comunità rurali nell'Italia antica*, Roma, 1955.

Sereni E., *La comunità rurale e i suoi confini nella Liguria antica*, in "Rivista di studi liguri", 1, 1954, pp. 13-42.

Settis S., Pasquinucci M., *Misurare la terra: centuriazione e coloni nel mondo romano, il caso modenese*, in "Forma: la città antica Roma", XI, 1985.

Siepi S., *Descrizione tipologico-istorica della città di Perugia*, 3 voll., Perugia, 1822.

Silvestrelli M.R., *Dal "Palatium Communis" al "Palatium Novum Populi"*, in *Società e istituzioni dell'Italia comunale: l'esempio di Perugia, secoli 12-14*, Deputazione di storia patria per l'Umbria (a cura di), Congresso storico internazionale, Atti del convegno tenutosi a Perugia, 6-9 novembre 1985, Perugia, 1988, pp. 482-604.

Silvestrelli M. R., *La storia del Palazzo*, in *Il Palazzo dei Priori di Perugia*, Mancini F.F. (a cura di), Perugia, 1997, pp. 19-49.

Silvestrelli M.R., *Dal catello di San Lorenzo alla "platea magna comunis Perusii"*, in *La Piazza del Duomo nella città medievale (nord e media Italia, secoli XII-XVI)*, Riccetti L. (a cura di), Atti della Giornata di Studio (Orvieto, 4 Giugno 1994), Bollettino dell'Istituto Storico Artistico Orvietano, XLVI-XLVII (1990-1991), Orvieto, 1997, pp. 167-188.

Silvestrelli M.R., *Acqua per la città. Lo spazio perduto della fontana di Arnolfo*, in *Arnolfo di Cambio una rinascita nell'Umbria Medievale*, Garibaldi V., Toscano B. (a cura di), Catalogo della mostra (Perugia, Galleria Nazionale dell'Umbria - Orvieto, chiesa di Sant'Agostino, 7 luglio 2005 - 8 gennaio 2006), Cinisello Balsamo, 2005, pp. 113-125.

Studi in onore di Francesco Grelle, Silvestrini M., Spagnuolo T. Vigorita, Volpe G. (a cura di), Bari, 2006.

Sisani S., *L'area della Cattedrale tra tardo antico e alto medioevo*, in *La Chiesa di Perugia nel primo millennio*, Bartoli Langeli A., Menestò E. (cura di), Atti del convegno di Studi, Perugia 1-3 aprile 2004, Spoleto, 2005, pp. 241-245.

Sisani S., *Roma, Ameria e la via Amerina tra IV e III sec. a.C.*, in *Uomini, terre e materiali: aspetti dell'antica Ameria tra paleontologia e tardoantico*, De Angelis M.C. (a cura di), Amelia, 2006, pp. 83-98.

Sisani S., *Umbria Marche*, Bari, 2006.

- Sisani S., *Fenomenologia della conquista. La romanizzazione dell'Umbria tra il IV secolo a.C. e la guerra sociale*, Roma, 2007.
- Sisani S., *Gubbio: nuove riflessioni sulla forma urbana*, in "Archeologia Classica", LXI, 11, 2010, pp. 75-134.
- Atlante del Lazio antico. Un approfondimento delle conoscenze archeologiche*, Sommella P. (a cura di), Roma.
- Sommella P., *Italia antica. Urbanistica romana*, Roma, 1988.
- Sotii R., *Annali, Memorie, et Ricordi scritte da Raffaello Sotii cominciando l'anno MDXL*, in Biblioteca Augusta di Perugia, Ms. 1221, c. 8.
- Sportoletti P., *Gli strati linguistici nella toponomastica del comune di Corciano*, in *I nomi di luogo in Umbria. Progetti di ricerca*, Moretti G., Melelli A., Batinti A. (a cura di), Quaderni della Regione Umbria - Collana di Toponomastica, Perugia, 1994, pp. 15-60.
- Squadroni M., *Terraquea: la bonifica del lago Trasimeno attraverso l'opera del Consorzio (1875-1982): mostra documentaria*, Città di Castello, 1993.
- Starnazzi C., *Il Trasimeno e le Chiane nei sogni di un ingegnere idraulico: dalle carte di Leonardo*, in "L'Universo", 2, 2000, pp. 533-554.
- Stefani G., *Menander. La casa del Menandro di Pompei*, Milano, 2003.
- Steingraber S., *Città e necropoli dell'Etruria*, Roma, 1983.
- Sterpos D., *Comunicazioni stradali attraverso i tempi. Firenze-Roma*, Novara, 1964.
- Stopponi S., *Nuove osservazioni sul pozzo Sorbello e sul suo inserimento nel tessuto urbano di Perugia antica*, in *Gli Etruschi maestri di idraulica*, Bergamini M. (a cura di), Perugia, 1991, pp. 105-113.
- Stopponi S., *Perugia*, in *Enciclopedia dell'Arte Antica*, II Supplementi 71-74 IV, Roma, 1996, pp. 331-336.
- Stopponi S., *Orvieto e Perugia etrusche*, in *Gens Antiuissima Italiae: antichità dell'Umbria a New York*, Roncalli F. (a cura di), Perugia, 1991, pp. 75-94.
- Susi E., *Il culto dei santi nel corridoio Bizantino e lungo la via Amerina*, in *Il corridoio Bizantino e la Via Amerina in Umbria nell'Alto Medioevo*, E. Menestò (a cura di), Spoleto, 1999, pp. 259-294.
- Susi E., *La cristianizzazione nell'Umbria e nella Tuscia*, in *La chiesa di Perugia nel primo millennio*, Bartoli Langeli A., Menestò E. (a cura di), Atti del convegno di studi, Perugia, 1-3 aprile 2004, Spoleto, 2005, pp. 309-343.
- Susini G., *Per una classificazione delle iscrizioni itinerarie*, in *Tecnica stradale romana*, Quilici Gigli S., Quilici L. (a cura di), Università degli studi Bologna, Cattedra di topografia dell'Italia antica, Atti dell'Incontro di studio tenuto a Bologna nel 1991, "Atlante Tematico di Topografia Antica", 1, Roma, 1992, pp. 119-124.
- Tracchi A., *Dal Chianti al Valdarno. Ricognizioni archeologiche dell'Etruria*, Roma, 1978.
- Tarpin M., *Vici e pagi dans l'occident romain*, Roma, 2002.
- Tartara P., *Torrimpietra (IGM 149 I NO)*, Firenze, 1999, pp. 344-345.
- Tassi Scadone E., *Loca communalia e ius terrae etrusiae. Strutture agrarie etrusche e centuriazione romana*, in "Agri Centuriati", 6, 2009, pp. 217-226.
- Taylor L. R., *The Voting Districts in the roman republic*, in "Papers and monographs American academy in Rome", XX, Roma, 1960.

- Thulin C., *Corpus agrimensorum romano rum*, Lipsiae (rist. Stuttgart), 1971.
- Tiroli A., *Assetto urbanistico ed evidenze monumentali nel territorio di Corciano*, in *Perugino. Pittore devozionale. Modelli e riflessi nel territorio di Corciano*, Abbozzo F., Tiroli A. (a cura di), Milano, 2004, pp. 31-53.
- Thomsen R., *Early Roman Coniage*, Copenhagen, 1957-1961.
- Tomassetti G., *Via Cassia e Clodia, Flaminia e Tiberina, Labicana e Prenestina*, F. Tomassetti (a cura di), Bologna, 1976.
- Torelli M., *Storia degli Etruschi*, Roma-Bari, 1981.
- Torelli M., *Le popolazioni dell'Italia antica: società e forme del potere*, in *Storia di Roma*, I, Momigliano A., Schiavone A. (a cura di), Torino, 1988, pp. 53-74.
- Torelli M., *"Urbs ipsa moenia sunt (Isid XV, 2,1)". Ideologia e polioretica nelle fortificazioni etrusche di IV-III sec. a.C.*, in *La città murata in Etruria*, Paoletti C., Bettini O.M., Atti del XXV convegno di studi etruschi ed italici, Chianciano terme, Sarteano, Chiusi 30 marzo-3 aprile 2005, Pisa-Roma, 2008, pp. 272-274.
- Torelli M., *Immagini di città: dal Colle Oppio a Piazza Armerina e oltre*, in *Iconografia 2005. Immagini e immaginario dall'antichità classica al mondo moderno*, Colpo I., Favaretto I., Ghedini F. (a cura di), Atti del Convegno Internazionale, Venezia 26-28 gennaio 2005, Roma, 2006, pp. 171-179.
- Atlante dei siti archeologici della Toscana*, Torelli M., Masseria M., Menichetti M., Fabbri M. (a cura di), Roma, 1992.
- Etruschi: le antiche metropoli del Lazio*, Torelli M., Sgubini A.M. (a cura di), Firenze, 2008.
- Toscano B., *Trasimeno, lago d'arte: paesaggio dipinto, paesaggio reale*, Roma, 1994.
- Toscano B., *Una nota su paesaggio dipinto e paesaggio reale*, in "Paragone", 501, 1991, pp. 20-34.
- Toynbee A.I., *Hannibal's legacy*, II, London, 1965.
- Tozzi I., *La via della transumanza, intersezione tra culture storiche diverse*, in *Identità e civiltà dei Sabini*, Istituto Nazionale di Studi Etruschi ed Italici (a cura di), Atti del 18° Convegno di Studi Etruschi ed Italici, Rieti - Magliano Sabina 30 maggio - 3 giugno 1993, Firenze, 1996, pp. 447-450.
- Trombetta A., *La dispersione dei materiali*, in *Antiquitates. Testimonianze dal territorio di Corciano*, Bruschetti P., Trombetta A. (a cura di), Perugia, 2002, pp. 25-28.
- Trombetta A., *Le cave di travertino*, in *Antiquitates. Testimonianze dal territorio di Corciano*, Bruschetti P., Trombetta A. (a cura di), Perugia, 2002, pp. 95-98.
- Trombetta A., *Le vie di comunicazione*, in *Antiquitates. Testimonianze dal territorio di Corciano*, Bruschetti P., Trombetta A. (a cura di), Perugia, 2002, pp. 99-104.
- Trombetta A., *La romanizzazione. Quadro storico*, in *Antiquitates. Testimonianze dal territorio di Corciano*, Bruschetti P., Trombetta A. (a cura di), Perugia, 2002, pp. 119-121.
- Trombetta A., *La struttura aziendale della villa*, in *Antiquitates. Testimonianze dal territorio di Corciano*, Bruschetti P., Trombetta A. (a cura di), Perugia, 2002, pp. 122-138.
- Trombetta A., *Elementi architettonici*, in *Antiquitates. Testimonianze dal territorio di Corciano*, Bruschetti P., Trombetta A. (a cura di), Perugia, 2002, pp. 141-147.
- Trombetta A., *Le mura etrusche di Perugia e il materiale da costruzione: il deposito di travertino di Santa Sabina*, in "Annali della Fondazione per il museo Claudio Faina", IX, 2002, pp. 399-406.

Studi in onore di Leopoldo Sandri, vol. II, Ufficio Centrale per i Beni Archivistici e della Scuola Speciale per Archivistici e Bibliotecari dell'Università di Roma (a cura di), Roma, 1983.

Uggeri G., *L'insediamento rurale nell'Umbria meridionale tra tardo antico e medioevo e il problema della continuità*, in *L'Umbria meridionale fra Tardo-Antico ed Alto Medioevo*, G. Binazzi (a cura di), Atti del convegno, Acquasparta 6-7 maggio 1989, Assisi, 1991, pp. 9-24.

Università degli Studi di Roma La Sapienza, Dipartimento di Rappresentazione e Rilievo, Unione italiana per il disegno, *I fondamenti scientifici della rappresentazione*, Roma, 1989.

La città nell'Italia settentrionale in età romana. Morfologie, strutture e funzionamento dei centri urbani delle Regioni X e XI, Università degli studi di Trieste-Dipartimento di scienze dell'antichità, École française de Rome (a cura di), Atti del convegno Trieste 13-15 marzo 1987, Roma, 1990.

Urciuoli A., *Studi preliminari della fauna quaternaria a mammiferi continentali di Ellera di Corciano (Perugia). Metodologia di recupero e restauro*, Tesi di Laurea, Università degli Studi di Perugia, AA. 2012-2013.

Vallerani M., *Il liber terminationum del Comune di Perugia*, in "Melange de l'École Française de Rome", 99, 2, 1987, pp. 649-698.

Van Wonterghem F., *Superaequum Corfinium*, Sulmo, Forma Italiae, 1984.

Vedaldi Iasbez V., *Castellieri e viabilità in epoca romana nel Friuli*, in *Carlo Marchesetti e i castellieri 1903-2003. Fonti e studi per la storia della Venezia Giulia*, Bandelli G., Montagnari Kokelj E. (a cura di), Atti del convegno internazionale di studi, IX, Trieste 14-15 novembre 2003, Trieste, 2005, pp. 471-496.

Ventura P., *Continuità insediativa sui castellieri della Valle dell'Isonzo in età romana*, in *Carlo Marchesetti e i castellieri 1903-2003. Fonti e studi per la storia della Venezia Giulia*, Bandelli G., Montagnari Kokelj E. (a cura di), Atti del convegno internazionale di studi, IX, Trieste 14-15 novembre 2003, Trieste, 2005, pp. 497-510.

Vermiglioli G. B., *Saggio di bronzi etruschi trovati nell'agro Perugino l'aprile del 1812*, Perugia, 1813.

Vermiglioli G. B., *Della gente Veneta o Heneta scoperta in un necropolio etrusco nell'agro perugino Lettera al Chiarissimo Signor Abate d. Giuseppe Furlanetto Professore nel Seminario di Padova*, in "Opuscoli", IV, 1826, pp. 51-83.

Vermiglioli G. B., *Antiche iscrizioni perugine*, Perugia, 1804-1805.

Vetter E., *Handbuch der italischen Dialekte*, Heidelberg, 1953.

Vinci M., *Fines Regere. Il regolamento dei confini dall'età regia a Giustiniano*, Milano, 2004.

Vinciarelli N.D., *La questione dei centri urbani minori nel sistema collinare del Trasimeno Occidentale*, Città di Castello, 1980.

Vinciarelli N.D., *Storia e Paesaggio: i castelli e le ville*, in Toscano B., *Trasimeno, lago d'arte: paesaggio dipinto, paesaggio reale*, Roma, 1994.

Vistoli F., *Roma (via Cassia, loc. Acquatraversa): insediamento etrusco sulla Collina INA*, in "Notizie degli Scavi", 19-20, 2008-2009, pp. 143-184.

Vitri S., *Castellieri tra l'età del ferro e la romanizzazione in Friuli*, in *Carlo Marchesetti e i castellieri 1903-2003. Fonti e studi per la storia della Venezia Giulia*, Bandelli G., Montagnari Kokelj E. (a cura di), Atti del convegno internazionale di studi, IX, Trieste 14-15 novembre 2003, Trieste, 2005, pp. 239-256.

Vitucci G., *A proposito dei primi contatti fra Umbri e Romani*, in *Problemi di storia e archeologia dell'Umbria*, Facoltà di lettere e filosofia dell'Università degli studi di Perugia (a cura della), Atti del I Convegno di studi umbri, Gubbio 26-31 maggio 1963, Gubbio-Perugia, 1964, pp. 291-301.

Ward Perkins J. B., *Etruscan and Roman Roads in Southern Etruria*, in "Journal of Roman Studies", 47, 1/2, 1957, pp. 139-143.

Ward Perkins J.B., *Città e Pagus considerazioni sull'organizzazione primitiva della città nell'Italia centrale*, in *Studi sulla città antica*, Istituto per la Storia di Bologna (a cura di), Atti del convegno di studi sulla città etrusca e italica preromana, Bologna, 1970, pp. 293-297.

Cosma Indicopleustes. Topographie chrétienne, Wolska Canus W. (a cura di), Parigi, 1968-73.

Zanini A., *La nascita di Chiusi alla fine dell'età del bronzo nel quadro della protostoria italiana*, in "Annali della fondazione per il museo Claudio Faina", VII, 2000, pp. 25-40.

Messaggi perugini. Messages from Perugia. Messages de Pérouse. Viatico urbatettonico, Zevi B. (a cura di), Perugia, [197.]

Zupancic M., Flego S., *La "strada dei castellieri" sul Carso triestino: nuove considerazioni topografiche*, in *Carlo Marchesetti e i castellieri 1903-2003. Fonti e studi per la storia della Venezia Giulia*, Bandelli G., Montagnari Kokelj E. (a cura di), Atti del convegno internazionale di studi, IX, Trieste 14-15 novembre 2003, Trieste, 2005, pp. 455-470.