

Fig. 24. Localizzazione degli interventi nei comuni di Asigliano (in giallo le cascate Cassinis e Carbonina = area A) e Pertengo (in azzurro tratto della roggia Corazzana = area C); in viola il tracciato ferroviario, in verde il tracciato autostradale, in rosa la SP 5.




Fig. 25: Pertengo, area della roggia Corazzana. a-b) particolare delle strutture murarie dell'abitato di età altomedievale; c) fornello interrato. (Da PANTÒ, PISTAN 2006, tav. CVII ).



Fig. 26: Asigliano, olla da US 22.



Fig. 27: Pertengo, materiali da US 132.



Fig. 28: Pertengo, vaso a listello invetriato con canaletto versatoio e decorazione ad onde (2672/US 284/2).



Fig. 29: Pertengo, “terra sigillata tarda regionale” con motivo decorativo derivato dalle produzioni delle Argonne (2672/US 112/2).



Fig. 30: Pertengo, materiali da US 2.



Fig. 31: Pertengo, associazione litotipi da US 15.

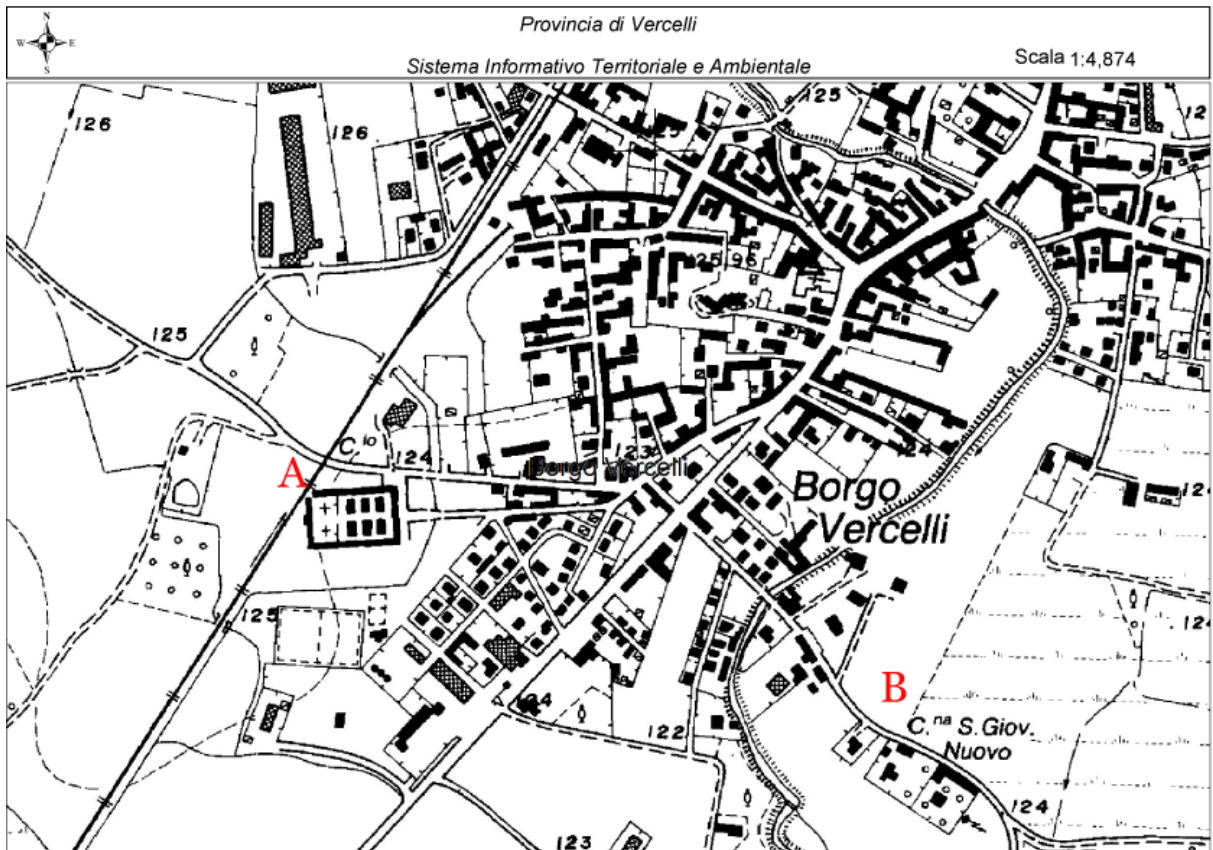


Fig. 1: Borgo Vercelli. Localizzazione dei siti di rinvenimento di materiali altomedievali. A: Reg. Il Forte, Reg. Osteglia. B: Reg. Rescalla, C.na S. Giovanni.

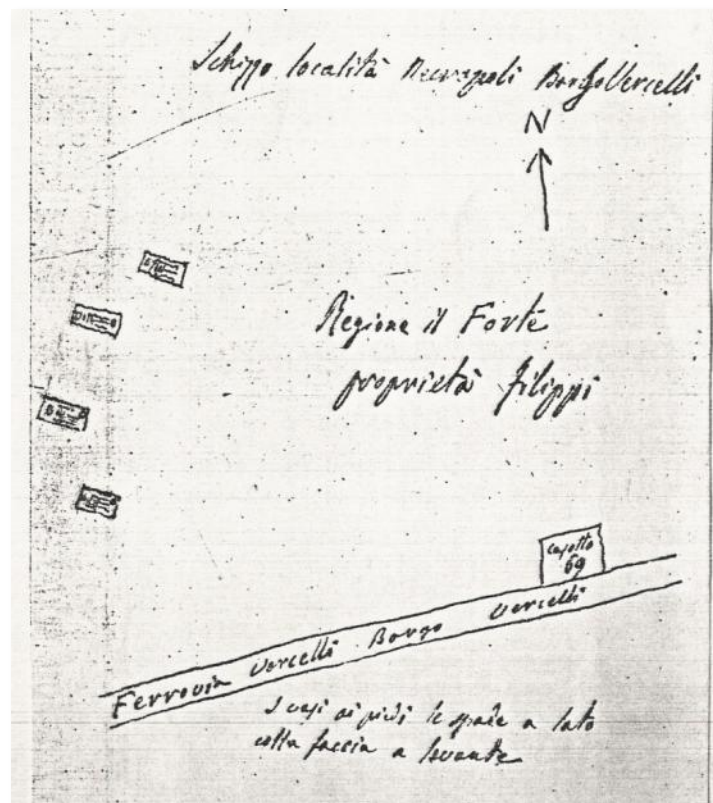


Fig. 2: Borgo Vercelli. Schizzo planimetrico di F. Marocchino, 1880. (Da SOMMO 1994).

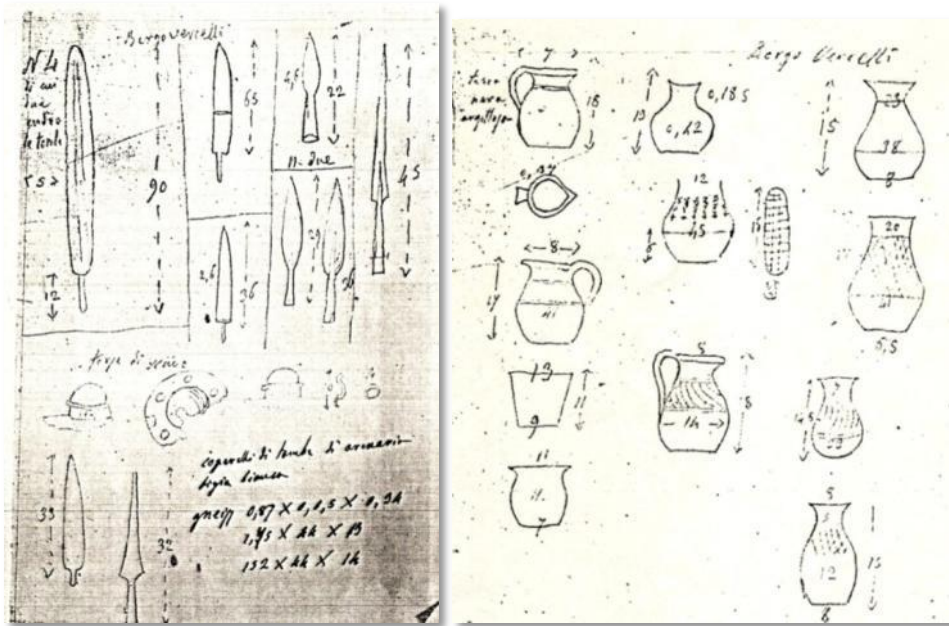


Fig. 3: Borgo Vercelli. Disegni degli oggetti rinvenuti a Borgo Vercelli di F. Marocchino, 1880. (Da SOMMO 1994).



Fig. 4: Vercelli, coppa in terra sigillata (VCSC95/US 62/13)



Fig. 36: Pertengo, vaso a listello in "terra sigillata tarda regionale" (2672/US 286/19).



Fig. 37: Vercelli, coppa con “peciatura” (VCID/US 202/28)



Fig. 38: Vercelli, coppetta in ceramica depurata (VCID/US 91/9 e 10)