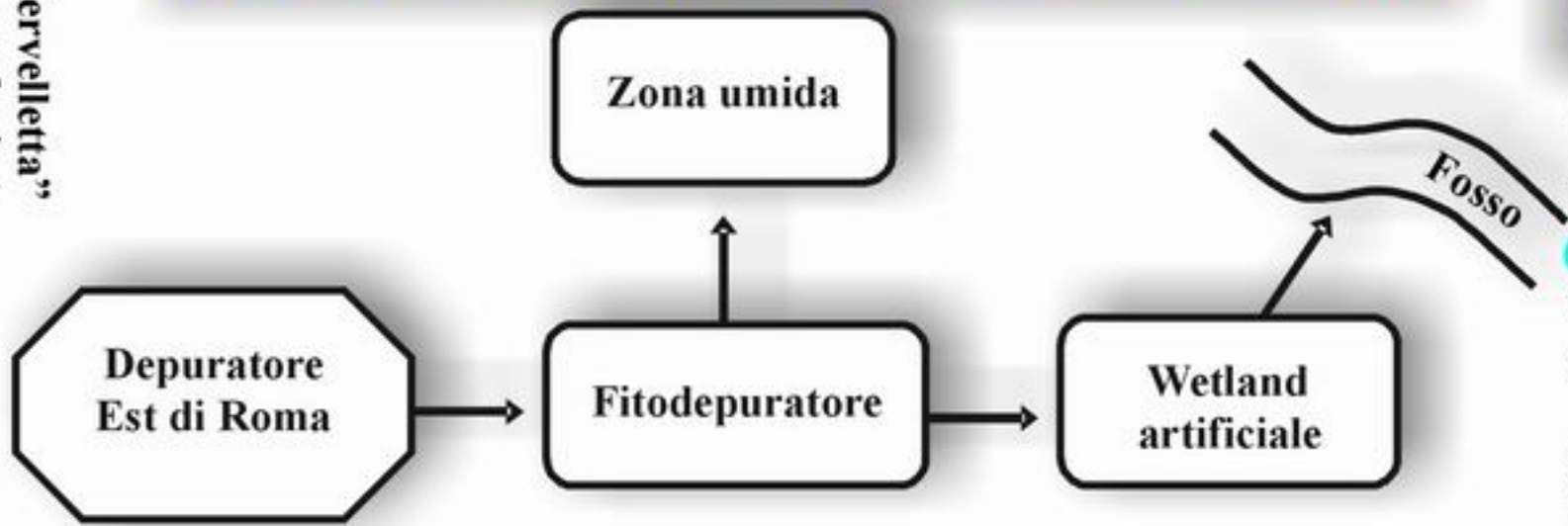











Ipotesi di ripristino della zona umida della "Cervelledda" (area "A" di Rete ecologica) mediante finissaggio delle acque reflue del depuratore Est e creazione di una *wetland* artificiale



-  Depuratore Est
-  Zona umida artificiale
-  Collina tufacea
-  Zone d'acqua libera
-  Prato umido
-  Zona umida naturale
-  Stagno

